Universidad Nacional Federico Villarreal

Vicerrectorado de INVESTIGACIÓN

ESCUELA UNIVERSITARIA DE POSGRADO

"PLAN ESTRATÉGICO DE DESARROLLO PARA MUNICIPIOS DE EXTREMA POBREZA DE LA PROVINCIA DE HUANCAYO"

TESIS PARA OPTAR EL GRADO ACADÈMICO DE:

MAESTRA EN GESTIÓN DE ALTA DIRECCIÓN

AUTOR:

TORRES RODRÍGUEZ, AGUSTINA CARMELA

ASESOR:

DR. GUARDIA HUAMAN, EFRAIN JAIME

JURADO:

DR. CARLOS ALBERTO, NOVOA URIBE

DR. JUAN ROBERTO, CHÁVEZ NAVARRO

DR. JORGE LUIS, AMBROSIO REYES

LIMA – PERÚ

2020

TESIS

“PLAN ESTRATÉGICO DE DESARROLLO PARA MUNICIPIOS DE EXTREMA POBREZA DE LA PROVINCIA DE HUANCAYO”

DEDICATORIA

A la memoria de mis queridos padres por sus valiosas enseñanzas en valores y a mis hijos, quienes siendo pequeños comprendieron mi capacitación y me dieron su amor para mi superación profesional.

RECONOCIMIENTO

Mi especial reconocimiento a la Escuela de Posgrado de la Universidad Nacional Federico Villarreal y a sus distinguidos maestros.

A mis revisores y Miembros del Jurado:
Por su criterio objetivo en sus orientaciones para el desarrollo y en la evaluación de este trabajo de investigación.

Asimismo, mi reconocimiento para mi asesor:
Dr. Guardia Huaman, Efrain Jaime
Por su acompañamiento en el desarrollo de este trabajo.

Muchas gracias a todos.

ÍNDICE

CÁRATULA i

TÍTULO ii

DEDICATORIA iii

RECONOCIMIENTO iv

INDICE v

RESUMEN viii

ABSTRACT ix

I. INTRODUCCIÓN x

1.1 Planteamiento del Problema 12

1.2. Descripción del Problema 14

1.3. Formulación del Problema 15

1.3.1. Problema General 15

1.3.2. Problemas Específicos 15

1.4 . Antecedentes 16

1.4.1. Antecedentes Internacionales. 18

1.4.2. Antecedentes Nacionales. 20

1.5. Justificación de la Investigación 23

1.6. Limitaciones de la Investigación 24

1.7. Objetivos 25

1.7.1 Objetivo General 25
1.7.2 Objetivos Específicos 26
1.8 Hipótesis 26
1.8.1 Hipótesis General 26
1.8.2 Hipótesis Específicas 27
II. MARCO TEÓRICO 28
2.1 . Marco Conceptual 28
III. MÉTODO 40
3.1. Tipo de Investigación 40
3.2. Población y Muestra 41
3.3. Operacionalización de Variables 42
3.4. Instrumentos 42
3.5. Procedimientos 43
3.6. Análisis de Datos 44
3.7. Consideraciones éticas 45
IV. RESULTADOS 46
V. DISCUSIÓN DE RESULTADOS 65
VI. CONCLUSIONES 71
VII. RECOMENDACIONES 73
VIII. REFERENCIAS 75

IX.ANEXOS 79

Anexo 1: Matriz de Consistencia 80

Anexo 2. Instrumento de recolección de datos 82

Anexo 3A. Validación de Juicio de Expertos 89

Anexo 3B. Validación de Juicio de Expertos 90

Anexo 3C. Validación de Juicio de Expertos 91

Anexo 4. Propuesta de un Modelo de Plan Estratégico 92

Anexo 5. Informe de CEPLAN sobre situación de pobreza extrema al 07.08.2017 105

RESUMEN

La investigación tuvo como objetivo determinar de qué manera un Plan Estratégico de Desarrollo permite lograr una mejor gestión en los municipios distritales de extrema pobreza de la provincia de Huancayo de la región Junín. Se formuló una entrevista que fue aplicada a 34 alcaldes y funcionarios de municipios de la indicada provincia como: Pariahuanca, Chacapampa, Santo Domingo de Acobamba, Cullhuas, Huasicancha, Carhuacallanga, Chongos Alto, Pucara (ciudad heroica), Colca y Chicche. Hubo consenso en la aplicación de un plan estratégico de desarrollo en los gobiernos locales de extrema pobreza; asimismo respondieron que es mala la gestión municipal de dichos municipios por el bajo conocimiento con relación a las directrices que tiene el Plan Estratégico de la municipalidad provincial de Huancayo. Las directrices no están articuladas con sus municipios en cuanto a disponibilidad de más recursos financieros para la creación de unidades de gestión. El 71% respondió estar totalmente de acuerdo para reformular los objetivos estratégicos que les permita una mayor transferencia presupuestal del FONCOMUN por parte del Ministerio de Economía y Finanzas y proponer nuevos parámetros de distribución, como la priorización de su condición de extrema pobreza respecto de la medición de CEPLAN en su informe del año 2017. La contrastación de Hipótesis produjo un coeficiente de correlación de rangos de Spearman de un valor de 0.73 que indica que existe una correlación positiva entre la implementación del plan estratégico de desarrollo propuesto, para mejorar la gestión en dichos municipios y lograr la disminución de su extremas pobreza.

Palabras claves: Plan, Directrices, Objetivos, Estrategias, Desarrollo, Gestión Municipal y Extrema Pobreza**.**

ABSTRACT

The objective of the research was to determine how a Strategic Development Plan allows for better management in the district municipalities of extreme poverty in the Huancayo province of the Junín region. An interview was conducted that was applied to 34 mayors and municipal officials of the indicated province such as: Pariahuanca, Chacapampa, Santo Domingo de Acobamba, Cullhuas, Huasicancha, Carhuacallanga, Chongos Alto, Pucara (heroic city), Colca and Chicche. There was consensus on the implementation of a strategic development plan in local governments of extreme poverty; They also responded that the municipal management of these municipalities is bad due to the low knowledge regarding the guidelines of the Strategic Plan of the provincial municipality of Huancayo. The guidelines are not articulated with their municipalities regarding the availability of more financial resources for the creation of management units. 71% responded to fully agree to reformulate the strategic objectives that allow them a greater budgetary transfer of FONCOMUN by the Ministry of Economy and Finance and propose new distribution parameters, such as prioritizing their condition of extreme poverty with respect to measurement of CEPLAN in its 2017 report. The Hypothesis test produced a correlation coefficient of Spearman ranges of a value of 0.73 that indicates that there is a positive correlation between the implementation of the proposed strategic development plan, to improve the management in these municipalities and achieve the reduction of their extreme poverty.

Keywords: Plan, Guidelines, Objectives, Strategies, Development, Municipal Management and Extreme Poverty.

I. INTRODUCCIÓN

El inicio de la investigación guarda relación con el informe que da el Centro Nacional de Planeamiento Estratégico en adelante CEPLAN, sobre la provincia de Huancayo, capital de la Región Junín, en su Informe del año 2017 donde se cataloga como distritos de extrema pobreza a Pariahuanca, Chacapampa, Santo Domingo de Acobamba, Cullhuas, Huasicancha, Carhuacallanga, Chongos Alto, Pucara (ciudad heroica), Colca y Chicche, pese a que la ciudad de Huancayo es catalogada como una de las ciudades referentes en crecimiento económico de la región central del País.

Dada la carencia de profesionales con experiencia gubernamental que brinden sus servicios ad honorem a estos gobiernos locales, existe la convicción de la necesidad de proponer un modelo de Plan Estratégico de Desarrollo, esto es, para lograr una mejor gestión en las Municipalidades de Extrema Pobreza de la Provincia de Huancayo.

Asimismo, en el Perú el proceso de descentralización, tiene como fundamento la autonomía económica y administrativa, en la gestión de las municipalidades distritales y provinciales, en ese orden, le siguen los Gobiernos Regionales, sustentados fundamentalmente en el marco de la Constitución Política y las leyes: de Descentralización, de Municipalidades, la Ley de Presupuesto Público, las directivas sobre la formulación de planes de corto y largo plazo.

Sin embargo, la aplicación de estas normas no ha sido posible, por la gestión municipal de los gobiernos locales de extrema pobreza. Es por ello que el presente trabajo de investigación de tesis, plantea como un instrumento que dispone líneas

estratégicas para el desarrollo de estos municipios. El mismo que será evaluado y actualizado cada cuatro (04) años, por los actores representativos de la comunidad reconocidos por el Municipio Distrital de extrema pobreza. Debiendo darles seguimiento como realizar las mejoras continuas y también articular esfuerzos para el aprovechamiento de los recursos naturales predominantes en cada una de ellas.

La propuesta que se presenta en este documento no es la única forma de enfrentar y erradicar la extrema pobreza, sino que una planificación estratégica de desarrollo, basada en el espíritu de fomentar la cultura de participación activa de la población y articular las responsabilidades hacia el Municipio Provincial, hacia la Región como al Gobierno Central. Esto, fortalecerá, la gestión de los gobiernos locales de extrema pobreza, que se irán constituyendo en instancias fundamentales para el fortalecimiento de la democracia peruana.

El trabajo está organizado de la siguiente manera: se inicia con el Planteamiento del problema en base a los antecedentes internacionales y nacionales relacionados con las variables de estudio, la Descripción del problema, la formulación del objetivo general y específicos, la justificación de la investigación, limitaciones, objetivos e hipótesis.

Se abordan el marco teórico dividido en las teorías generales relacionadas con el tema, las bases teóricas especializadas sobre las variables de estudio, el marco conceptual. Se presenta el método a través del tipo y diseño de investigación, la estrategia de prueba de hipótesis, las variables con su Operacionalización, la población y muestra, finalmente las técnicas de investigación con sus respectivos instrumentos y procesamiento y análisis de dato

También se presentan los resultados de la investigación que comprende la contrastación de hipótesis y el análisis e interpretación de los resultados. En los capítulos siguientes, se ofrece la discusión de la investigación, las conclusiones, las recomendaciones o sugerencias y las referencias bibliográficas. Finalmente, el anexo donde se adjuntan cinco anexos entre ellos la Matriz de consistencia, Instrumento de recolección de datos, su validación, propuesta de un modelo e informe del CEPLAN del año 2017.

1.1 Planteamiento del Problema

La investigación contiene propuestas para contribuir al desarrollo socio económico de los distritos catalogados de extrema pobreza por el CEPLAN, en la provincia de Huancayo en los que predomina en su contexto geográfico como alto andinos y/o de zona yunca, carentes de vías de comunicación asfaltadas y empresas de transporte formales para su movilización hacia la ciudad excepto el de Pucara, ya que uno de cada cuatro pobladores de estos distritos se demora más de dos horas al día para ir y venir de su domicilio a sus chacras, cumplir con sus labores agrícolas, que luego les permite conseguir ingresos para la manutención de su familia.

Lo expuesto en el párrafo anterior, es la Motivación central de este trabajo, porque, es urgente atender tres problemas que impactan negativamente en la mejora de la gestión de las municipalidades de extrema pobreza, que les permita contribuir a mejorar la calidad de vida de los pobladores de los distritos señalados y que son: 1°La falta de proyectos de inversión social, 2° las ínfimas transferencias

económicas por parte del Ministerio de Economía y Finanzas, en adelante MEF y 3° Carencia de un Plan Estratégico de Desarrollo Municipal.

Las Municipalidades Distritales de la Provincia de Huancayo, catalogadas como de extrema pobreza, son las que se encuentran en las zonas altinas del valle como en la región yunca, que por su población dedicada a la ganadería y agricultura, se han mantenido al margen de los programas de desarrollo socio económico ignorados por el Gobierno Central, gobierno regional y gobierno local provincial, por lo que, se ha creído necesario elaborar un Plan Estratégico de Desarrollo para estas Municipalidades, cuyo trabajo de investigación preliminar abordará temas de su realidad local, en forma independiente, es decir en el municipio piloto de Pucara por tener antecedentes heroicos, con una descripción pormenorizada de sus principales problemas y que se dan a nivel de muchos municipios de nuestro país que por su ubicación geográfica no cuentan con Proyectos de Desarrollo e integración al sistema socio económico de nuestro país.

Asimismo, es necesario relievar la importancia de los gobiernos locales, como células básicas del gobierno democrático, por cuanto sus autoridades son elegidas en sufragio universal, cuyos presupuestos están conformados por sus recursos propios y las asignaciones presupuestales transferidas por el gobierno central para ejecutar proyectos de inversión, por estar consideradas como Instituciones Gubernamentales con autonomía económica y administrativa, reconocida por la Constitución Política del Perú en su Art. Nº 191, 192 y 193 teniendo como finalidad primordial, la planificación y el desarrollo de sus pueblos en estricta aplicación del Plan Nacional y el Marco Macroeconómico

Multianual aprobado por el Ministerio de Economía y Finanzas y que por sus escasos recursos y falta de identificación de su visión y misión institucional no logran integrarse eficientemente al sistema socio económico de la nación.

1.2. Descripción del Problema

Para el desarrollo del presente trabajo de investigación se procedió a evaluar la gestión de los ex alcaldes y regidores, como los planes de gobierno de las autoridades electas el 07 de octubre del año 2018 y cuya gestión inician en el año 2019, en estricta observancia a la ley orgánica de municipalidades Nº 27972 y ver si cuentan con un Plan Estratégico de Desarrollo y si se adecuan y adaptan a su situación económica y necesidades del servicio que mejoren su calidad de vida de los habitantes de su jurisdicción, como los proyectos de inversión programados en sus planes de gobierno, los procesos administrativos que utilizan y requieren en su gestión, como para una eficiente recaudación de Impuestos y Tributos Municipales, y las transferencias de recursos programados por el MEF para el 2019, para lo cual se diseñó un modelo de Plan Estratégico de Desarrollo tipo a ser aplicadas en estas municipalidades en concordancia a la Ley Nº 27972.

Asimismo, es menester identificar como un problema más, a su condición de extrema pobreza, la distancia de estos distritos con referencia a la provincia de Huancayo, cuyos asentamientos se hallan en la zona altina, zona de ceja de selva o región yunca, como la diversidad de tintes políticos de sus alcaldes

electos en octubre del 2018, pero que no serán óbice para poner en práctica los conocimientos adquiridos en la Escuela de Post-Grado en beneficio del desarrollo de los pueblos del Perú profundo.

1.3. Formulación del Problema

1.3.1. Problema General

¿En qué medida la falta de un Plan Estratégico de Desarrollo influyó negativamente en la Gestión de los Municipios de Extrema Pobreza de la Provincia de Huancayo de la Región Junín entre el 2015 a 2018?

1.3.2. Problemas Específicos

a. ¿En qué medida las faltas de directrices en el Plan Estratégico de Desarrollo incidirán negativamente en la gestión de los Municipios de extrema pobreza?

b. ¿De qué manera la falta de objetivos en el Plan Estratégico de Desarrollo, incidirán negativamente, para el incremento de las transferencias de recursos económicos a las Municipalidades de extrema pobreza y, que hagan posible la ejecución de proyectos de inversión social para mejorar la calidad de vida de sus habitantes?

c. ¿De qué manera la falta de estrategias en el Plan Estratégico de Desarrollo, inciden negativamente en la recaudación de Impuestos y Tributos en las Municipalidades de extrema pobreza?

1.4. Antecedentes

En el año 2017 el Centro Nacional de Planeamiento Estratégico en adelante CEPLAN brindo un informe acerca de la situación de la provincia de Huancayo donde se cataloga como distritos de extrema pobreza a Pariahuanca, Chacapampa, Santo Domingo de Acobamba, Cullhuas, Huasicancha, Carhuacallanga, Chongos Alto, Pucara (ciudad heroica), Colca y Chicche, pese a que la ciudad de Huancayo es catalogada como una de las ciudades referentes en crecimiento económico de la región central del País.

Debiendo señalar también que las Municipalidades Distritales del País, como el de la Región Junín y específicamente de la Provincia de Huancayo, catalogadas como de extrema pobreza, son las que se encuentran en las zonas limítrofes del País, como en las zonas altinas del valle y en la zona yunca, que por su localización geográfica agreste y la falta de vías de comunicación, con una población dedicada a la ganadería y agricultura, se han mantenido al margen de los programas de desarrollo socio económico ignorados por el Gobierno Central, Regional y Local Provincial, por lo que, he creído necesario elaborar un Modelo de Plan Estratégico de Desarrollo Tipo para estas Municipalidades, cuyo trabajo de Investigación preliminar abordará temas de su realidad local, en forma independiente, es decir explicar la realidad por cada municipalidad de extrema pobreza de la provincia de Huancayo en la que se ha

decidido desarrollar la presente investigación, con una descripción pormenorizada de sus principales problemas y que se dan a nivel de muchos municipios de nuestro País que por su ubicación geográfica no cuentan con Proyectos de Desarrollo e integración al sistema socio económico de nuestro País. Como relievar la importancia de los gobiernos locales distritales de extrema pobreza, como células básicas del gobierno democrático, por cuanto sus autoridades son elegidas en sufragio universal, cuyos presupuestos están conformados por sus recursos propios y las asignaciones presupuestales transferidas por el gobierno central para ejecutar proyectos de inversión intrascendentes, pese a estar consideradas como Instituciones gubernamentales con autonomía económica y administrativa, reconocida por la Constitución Política del Perú en su Art. N° 191 de la Constitución Política del Perú y en sus Arts. Nº 192 y 194, contempla competencias para planificar el desarrollo de sus pueblos, pero que los municipios de extrema pobreza por sus escasos recursos y falta de identificación de su Visión y Misión Institucional no logran integrarse eficientemente al sistema socio económico de la Nación.

Para el desarrollo del presente trabajo de investigación se procedió a evaluar los documentos de gestión de los ex - alcaldes y regidores, como la elaboración de sus actuales planes de desarrollo, en estricta observancia a la Ley Orgánica de Municipalidades N°27972 , su actual estructura orgánica evaluando su adecuación y adaptación a su situación económica y necesidades del servicio que dan a la comunidad de su jurisdicción, como los procesos administrativos que utilizan y requieren en su gestión, habiéndose propuesto además un método eficiente de distribución del Fondo de Compensación

Municipal en adelante (FONCOMUN) y el CANON minero, entre otros, para lo cual se está proponiendo un modelo de ejecución de proyectos por Administración Directa tipo, a ser aplicados en estas municipalidades en concordancia a la Ley N°27972, Ley Orgánica de Municipalidades.

Para la condición de extrema pobreza, se identificó como un problema más- la distancia de estos distritos con referencia a la provincia de Huancayo capital de la Región Junín. Los asentamientos humanos, se hallan en la zona altina, zona de ceja de selva o región yunca.

1.4.1. Antecedentes Internacionales.

De Benito (2016). Elaboró la Tesis "Sistemas de planificación y soporte a la decisión en el ámbito de la agricultura de precisión", realizado en la Universidad de Oviedo – España, menciona lo siguiente: uno de los servicios más relevantes en el dominio agrícola y medioambiental es la monitorización terrestre. Principalmente, estos servicios proporcionan información geográfica sobre la cobertura terrestre y el estado de la vegetación, con cobertura global y local. Esta información es crítica para los procesos de planificación y la toma de decisiones. De hecho, hay varios proyectos Europeos intentando proporcionar soluciones en este contexto. Sin embargo, los datos deben ser tratados y analizados adecuadamente. El procesamiento de estos datos puede resultar complejo debido a que se actualizan rápidamente, creciendo de una forma que su monitorización, análisis y almacenamiento se convierte en un reto. Además,

la utilización de estos datos con procesos de toma de decisiones y aprendizaje automático puede entenderse como un problema de análisis de la data.

Sinde, E. (2016). En su Tesis denominada: "Análisis estratégico de la producción de castañas, hongos y setas silvestres en Galicia" realizada en la Universidad de Santiago de Compostela – España.: Resume que la castaña y las setas silvestres constituyen un ingreso fundamental para la población del medio rural de las zonas más deprimidas de media y alta montaña gallega (y de gran parte del sur de Europa), dónde dan empleo estacional a miles de personas. Esta tesis analiza la situación del aprovechamiento de la castaña, los hongos y las setas silvestres en Galicia, para desarrollar propuestas concretas de revalorización de estos dos sectores tan relacionados entre sí. Se resumen los avances en fitopatología y vi verismo en el castaño, las técnicas de micorrización de plantas, la mico selvicultura o la organización de la comercialización de estos productos, intentando proponer las bases de un plan estratégico para su revalorización desde la perspectiva de un empresario y vi verista del sector.

Lazo y Rodríguez (2008). En su Trabajo de Investigación: La Erradicación de la pobreza extrema. incidencia político-económica de las instituciones financieras internacionales. caso el salvador con el programa red solidaria. Concluyen que la problemática de la pobreza en los países latinoamericanos debido al carente cumplimiento de la responsabilidad del Estado, representa un obstáculo para la estabilidad económica, social y

seguridad de los países desarrollados y subdesarrollados, porque las migraciones y otros problemas sociales son generados por la insatisfacción de las necesidades básicas de un individuo. Las medidas que se tomen para contrarrestar los efectos de la pobreza son una obligación para el Estado, y que independientemente de los resultados deben de ejecutarse ininterrumpidamente y con plena conciencia que se deben salvaguardar los derechos de cada ciudadano.

1.4.2. Antecedentes Nacionales.

Villarreal, Casaretto, Correa y Flores (2017). Señalan en las conclusiones de su Tesis: "Planeamiento Estratégico de la Provincia de Trujillo", que: las debilidades encontradas y que debe de mitigar la municipalidad provincial de Trujillo son: (a) falta de alianzas públicos-privadas para mejorar infraestructura, (b) no tener un aeropuerto de nivel internacional, (c) deficiencia en el manejo del puerto Salaverry, (d) no desarrollar todos los aspectos de turismo como el de negocio, (e) poca inversión tecnológica, y (f) poca competitividad en el personal que pertenece a la municipalidad. (…) Se refieren al cierre de brechas con respecto al servicio que brinda la municipalidad al ciudadano mejorando su calidad de vida, el desarrollar sectores económicos cada vez más competitivos, el crecimiento armonioso entre los sectores productivos y el medio ambiente, el desarrollo tecnológico y creador de conocimiento que se desea para la provincia.

Sánchez y Rodríguez (2002**). En la Tesis "Planeamiento Estratégico Para el Desarrollo Rural Sostenible en el Valle de Huaral",** mencionan que: el desarrollo rural sostenible implica la identificación de conflictos entre el manejo sostenible de los recursos, la conservación de los ecosistemas y el crecimiento. Es posible generar empleo e ingresos mediante el aprovechamiento de los encadenamientos "hacia atrás y hacia adelante" entre las actividades agrícolas y no agrícolas de un determinado espacio rural.

El Desarrollo Rural Sostenible en resumen supone la identificación de los conflictos entre el manejo de los recursos, la conservación de los · ecosistemas frágiles y el crecimiento económico con equidad social y territorial, así como el diseño de innovaciones tecnológicas, institucionales. Y de política para superar estos conflictos. Solo así se podrán transformar los círculos viciosos entre el deterioro ·ambiental y la pobreza, en círculos virtuosos de generación de bienestar y conservación de recursos naturales.

Según lo investigado concluimos que cuando no hay competencia no hay desarrollo, pues no existe el esfuerzo de superación, el modelo de pensamiento competitivo que adoptamos se basa en el criterio que la riqueza no está fundamentalmente en el campo. Pues hemos comprobado que el desarrollo se presenta en lugares que fueron menos favorecidos con recursos naturales y donde se consiguió un desarrollo en base a valores agregados. (…) además de, una situación política y económica mucho más incierta que antes.

Asimismo a la fecha, los gobiernos de turno vienen aplicando las 31 Políticas de Estado aprobados en el Acuerdo Nacional en el año 2002, adecuándolas a su plan de gobierno propuesto en su campaña electoral, siendo

el caballito de batalla de muchos aspirantes al sillón presidencial, la erradicación y/o disminución de la pobreza extrema, contenido en el grupo denominado "Equidad y Justicia Social" decima política Reducción de la pobreza, que nos permite a todos los actores, construir un proyecto de vida sin exclusiones y compartiendo el crecimiento económico de nuestro País con los más necesitados, aunque muchos no cumplen sus promesas, por falta de profesionales que nos involucremos en el quehacer gubernamental para contribuir con la mejora de la calidad de vida de los más necesitados.

ANTECEDENTES NORMATIVOS-LEGALES.

LA CONSTITUCION POLÍTICA.

ARTICULO 191º.- Las Municipalidades provinciales y distritales, y las delegadas conforme a ley, son los órganos de Gobierno Local. Tienen autonomía política, económica y administrativa en los asuntos de su competencia.

Corresponden al Concejo las funciones normativas y fiscalizadoras, y a la Alcaldía las funciones ejecutivas.

Los Alcaldes y Regidores son elegidos por sufragio directo por un periodo de cinco años. Pueden ser reelegidos. Su mandato es revocable pero irrenunciable. Gozan de las prerrogativas que señala la Ley.

1.5. Justificación de la Investigación

Justificación

Siendo los Gobiernos Locales de Municipios de extrema pobreza , las células básicas del desarrollo, la democracia y la participación vecinal plena, es que se merece un estudio imperioso para mejorar el control, la recaudación de impuestos y tributos municipales, como las transferencias de recursos económicos del Gobierno Central a favor del desarrollo de sus pueblos, y plantear un Plan Estratégico de Desarrollo modelo, para las Municipalidades de Extrema Pobreza, para que puedan utilizar adecuadamente los recursos transferidos por el Gobierno Central del FONCOMUN y del CANON minero, entre otros.

Igualmente, en la consulta realizada a diferentes Facultades y Escuelas de Postgrado de las Universidades, se ha determinado que no existen investigaciones relacionadas con el tema, por lo cual consideramos que el presente trabajo reúne las condiciones metodológicas y temáticas necesarias para ser considerada una investigación de aplicación inédita.

Importancia

La ejecución de la presente investigación, es importante porque servirá como modelo básico y de fácil comprensión para la elaboración de Planes Estratégicos de Desarrollo, por los gobiernos locales, declarados en extrema pobreza de la provincia de Huancayo, cuyos ingresos no justifican el pago ni la contratación de empresas consultoras dedicadas a estas actividades, siendo el único afán el de contribuir con la optimización de la

gestión de estas municipalidades y lograr su inserción en el sistema socio económico del Perú. Que logren ejecutar proyectos de Inversión, adecuados a su realidad y utilizando los métodos comunales ancestrales como la (Mita, Minca y el Ayni) como los recursos naturales de su zona, que junto a las transferencias del FONCOMUN y el CANON, que mensualmente transfiere el Ministerio de Economía y Finanzas a estas comunas se puedan optimizar en su rendimiento de metas y objetivos para mejorar la calidad de vida de sus habitantes a menores costos.

1.6. Limitaciones de la Investigación

La falta de estudios previos de investigación para insertar a los gobiernos locales de Municipios de extrema pobreza al circuito de desarrollo económico y social, en nuestro País, es una la oportunidad para hacer viable su articulación y sostenibilidad del desarrollo de sus pueblos. También se considera como limitante, el poco acceso que se tiene a estas poblaciones por su lejanía a la provincia.

Por otro lado, las limitaciones de índole cultural, hicieron complicado llevar adelante las entrevistas con las autoridades y realizar conversatorios de inducción y sensibilización para hacer realidad proyectos de inversión social.

Espacial (geográfica)

El trabajo se realizó en el ámbito de los Gobiernos Locales, en específico, de la provincia de Huancayo, tipificados como de extrema pobreza, para lo cual se evaluó: el servicio que presta a la población, atención y prestación de servicios básicos, programa de obras de desarrollo local, control y administración de impuestos y tributos municipales, cumplimiento de información ante los órganos de control y supervisión gubernamental – Municipalidad Provincial, cuyo análisis redundará en mejorar la gestión edil.

Temporal

Al ser un trabajo que contribuye al desarrollo de las municipalidades de extrema pobreza y su urgencia para integrarlos al plan de desarrollo nacional este proyecto se ejecutó en el período 2015 – 2018.

1.7. Objetivos

1.7.1 Objetivo General

Determinar en qué medida un Plan Estratégico de Desarrollo permitirá lograr una mejor gestión en los Municipios de Extrema Pobreza de la Provincia de Huancayo de la Región Junín.

1.7.2 Objetivos Específicos

a) Determinar en qué medida influyen las directrices de un Plan Estratégico de Desarrollo para mejorar la Gestión de los Municipios de extrema pobreza de la Provincia de Huancayo.

b) Determinar en qué medida influyen los objetivos del Plan Estratégico de Desarrollo para que el Ministerio de Economía y Finanzas (MEF), considere incrementar las transferencias de recursos económicos a los Municipios de extrema pobreza que les permita ejecutar proyectos de inversión social, para mejorar la calidad de vida de sus habitantes.

c) Determinar en qué medida influyen las estrategias del Plan Estratégico de Desarrollo, que proyectan líneas de acción para mejorar la recaudación de impuestos y tributos de los Municipios de extrema pobreza de la Provincia de Huancayo.

1.8 Hipótesis

1.8.1 Hipótesis General

La aplicación de un Plan Estratégico de Desarrollo contribuirá a realizar una mejor Gestión, en los Municipios de extrema pobreza de la Provincia de Huancayo.

1.8.2 Hipótesis Específicas

a) Si las directrices del Plan Estratégico de Desarrollo son tomadas en cuenta íntegramente, entonces permite mejorar la Gestión en los Municipios de extrema pobreza de la Provincia de Huancayo.

b) Si los objetivos del Plan Estratégico de Desarrollo son delineados correctamente, entonces lograrán obtener mayores transferencias de recursos económicos del Ministerio de Economía y Finanzas (MEF) hacia los Municipios de extrema pobreza de la Provincia de Huancayo.

c) Si las estrategias, establecidas en el Plan Estratégico de Desarrollo, se aplican íntegramente en la gestión municipal, entonces contribuirá a mejorar la recaudación de impuestos y tributos por parte de los municipios de extrema pobreza de la Provincia de Huancayo.

II. MARCO TEÓRICO

2.1. Marco Conceptual

2.1.1 Bases Teóricas

a) Planificación Estratégica.

El concepto de planificación estratégica, según la historia universal se inició en el ámbito militar. Otorgándosele la paternidad de la planificación a Sun Tzu filósofo, estratega militar y general de la antigua China. Sus enseñanzas tuvieron mucho impacto en generales y políticos a lo largo de la historia y una estrecha relación con el mundo de la dirección y la estrategia empresarial, del que se tienen versiones antiguas escritas respecto a la preparación de los ejércitos, denominada como el arte de la guerra, de Sun Tsu, esta referencia fue escrita aproximadamente 500 años antes de la era cristiana. La palabra de estrategia viene de strategos, que en griego significa general. En este terreno se le define como “la ciencia y el arte del mando militar aplicados a la planeación y conducción de operaciones de combate a gran escala”, (Francés, 2006, p. 21).

Armijo, (2011). Señala que: “El uso de la Planificación Estratégica se concibe como una herramienta imprescindible para la identificación de prioridades y asignación de recursos en un contexto de cambios y altas exigencias por avanzar hacia una gestión comprometida con los resultados” (p.16).

El planeamiento estratégico, como concepto y métodos de aplicación, ha evolucionado en las últimas seis décadas. En consecuencia, se cuenta con bastante literatura disponible sobre los diferentes enfoques, escuelas, modelos y metodologías. Entre las diversas definiciones de planeamiento estratégico, presentamos algunas que reflejan el paradigma vigente del planeamiento estratégico en las universidades de nuestra región. Según Rezende (2008) "el planeamiento estratégico es un proceso dinámico, sistémico, colectivo, participativo y continuo para la determinación de los objetivos, estrategias y acciones de la organización" Otra definición más detallada sobre el método, es la de Pereira (2010): "*El Planeamiento Estratégico es un proceso que consiste en el análisis sistemático de los puntos fuertes y débiles de la organización, y de las oportunidades y amenazas del ambiente externo, con el fin de formular estrategias y acciones estratégicas para aumentar la competitividad y su nivel de determinación, basándose siempre en los elementos más humanos y que ayudaran a comprender el desafío de la organización"*. El proceso de planeamiento estratégico, forma parte de la función de la gestión estratégica de una organización.

En la investigación desarrollada sobre Planeamiento Estratégico para el Desarrollo, Caso de la Acuicultura en Lambayeque– Perú 2014-2018, sobre "Un enfoque eco sistémico y de desarrollo sostenible", tomaron como bases teóricas para su formulación las siguientes referencias sobre: Administración que para Robins & Coulter, (2005) es

la coordinación de las actividades de trabajo de modo que se realicen de manera más eficiente y eficaz con otras personas y a través de ellas. En la presente investigación tomaremos como base el enfoque de la administración como ciencia de diseño ya que el propósito de nuestro trabajo es cambiar la situación actual a una futura o deseada a través del diseño de un plan estratégico de desarrollo para gobiernos locales de extrema pobreza.

b) PLAN ESTRATÉGICO

Planear o planificar es simplemente, pensar antes de actuar. Aplicando este principio a la elaboración de un Plan Estratégico de Desarrollo, se pueden definir el momento del planear como aquel en el que se piensa sobre el porvenir de las decisiones actuales, a partir de una realidad establecida, mediante un proceso de análisis, en el cual se identifican y priorizan problemas planteando un curso de acción, basado en la solución de los problemas identificados, el cual debe ser ordenado y dirigido bajo la forma de metas y objetivos.

Para iniciar un Plan Estratégico de Desarrollo como el que se propone es necesario establecer un diagnóstico situacional de los Municipios de extrema pobreza en el que se determine las características de la realidad. Para este fin se plantearan: Directrices, Objetivos y Estrategias.

Tabatorny y Jarniu (1975). Plantean que estrategia es: “el conjunto de decisiones que determinan la coherencia de las iniciativas y reacciones de la empresa frente a su entorno” (p. 115).

H. Igor Ansoff en (1976). Define “la estrategia como la dialéctica de la empresa con su entorno. Este autor considera que la planeación y la dirección estratégica son conceptos diferentes, plantea la superioridad del segundo” (p. 61).

c) LA ADMINISTRACIÓN

Chiavenato (2002). Define “Administrar es el proceso de planear, organizar, dirigir y controlar el empleo de los recursos organizacionales para alcanzar determinados objetivos de manera eficiente y eficaz” (p. 10).

Hernández (2002). Define la administración como “la actividad humana encargada de organizar y dirigir el trabajo individual y colectivo efectivo en términos de objetivos predeterminados” (p. 4).

Koontz y Weinrich (2004). Definen a “La administración como el proceso de diseñar y mantener un entorno en el que, trabajando en grupos, los individuos cumplan eficientemente objetivos específicos. Esta definición básica debe ampliarse: Cuando se desempeñan como

administradores, los individuos deben ejercer las funciones administrativas de planeación, organización, integración de persona, dirección y control" (p. 6).

Manes (2005). Señala se entiende por gestión "un conjunto de acciones llevadas a cabo para lograr un objetivo. Abarca el momento desde que se planifica lo que se desea hacer, la ejecución de lo planificado, el proceso de control y la evaluación" (p.278).

Achua (2005). Señala "que la gestión involucra la dirección y solución de problemas en cada una de las partes de una organización, teniendo en cuenta que las acciones emprendidas en una parte de ella, afectan a las demás. La eficacia y supervivencia de una organización depende de su interacción con el entorno, en este caso se habla de sistemas abiertos". (p. 7)

Los autores, Torres, Sergio y Mejía (2006), indican que "gestionar son diligencias que conducen al logro de un negocio o de un deseo cualquiera". (p. 18)

d) EXTREMA POBREZA

El Foro Regional Permanente de Oriente en Seguridad Alimentaria Nutricional – FOROSAN, "El camino hacia el futuro" 2010-2015, menciona que: a nivel global, el progreso hacia los objetivos relacionados

con el hambre medida mediante dos indicadores, muestran que el problema no se está solventando. Por un lado, el número de personas hambrientas en el mundo ha aumentado de 873 millones en 2004- 2006 hasta 1.020 millones en 2009 –el nivel más alto– en parte como resultado de los precios de los alimentos y las crisis financiera y económica mundial. El otro indicador, el porcentaje de niños menores de 5 años que sufren desnutrición, según el parámetro de bajo peso, ha sido estimado en 129 millones y los niños que sufren retraso en el crecimiento es de 195 millones.

Acciones a realizar en el primer año de implementación del Plan Estratégico. El primer año se enfocarán en el fortalecimiento interno, coordinar con CONASAN y capacitar al personal interno y de municipios seleccionados, así como difundir mensajes sobre buenas prácticas en SAN. Las actividades se clasifican según línea y objetivo estratégico. FOROSAN en una actividad interna y posterior, confirmará los responsables, establecerán la fecha de inicio y terminación de cada actividad y las necesidades para ejecutarlas.

2.1.2 Glosario de Términos

a) Sobre Indicadores del Plan Estratégico de Desarrollo.

Directrices.

Son parámetros establecidos para encausas acciones tendientes al logro de un propósito u objetivo. Guías de acción. Instrucciones o normas generales para la ejecución de algo.

Objetivos.

Son las finalidades que se pretenden alcanzar con las acciones. Metas o logros que se pretenden conseguir en una empresa, y cuya medida de consecución sirve para valorar el rendimiento alcanzado.

Estrategias.

Son un conjunto de actividades definidas por los ejecutivos de la organización con el fin de facilitar al máximo el logro de los objetivos corporativos, por lo tanto las estrategias corporativas se derivan de los objetivos globales corporativos y deben ser concordantes con la misión y la razón de ser de la Empresa.

b) Sobre Indicadores de la Gestión en Municipios de Extrema Pobreza.

Gestión Municipal.

Es el gobierno de una entidad municipal o gobierno local, que se ejerce durante el periodo de cuatro (04) años que es dirigida por un Alcalde elegido por voto popular, que es desarrollada con el concurso del personal necesario, quienes en estricto cumplimiento de un Plan

Operativo Institucional de periodo anual desarrollaran diversas actividades por áreas, utilizando bienes y servicios que sean necesarios para la obtención de las metas y objetivos establecidos en su Presupuesto por Resultados que persigue la entidad. Para este fin se planteara fortalecer: el control, la recaudación y gestionar mayores transferencias económica del Ministerio de Economía y Finanzas.

Proyectos de Inversión.

Un proyecto de inversión es un plan de estrategias procesos y estudios que se consideran necesarios para la realización de una inversión. Consiste en el desarrollo de un documento en el que se plasman una serie de estudios y análisis que ayudan a determinar la viabilidad de un negocio en el que se desea invertir.

Transferencias De Recursos Económicos.

Son las realizadas dentro del territorio nacional (no se incluyen por tanto las transferencias del extranjero) y más concretamente las que provienen del Ministerio de Economía y Finanzas.

Recaudación.

Proceso propio de la Ejecución de Ingresos mediante el cual, el Estado percibe Recursos Públicos por concepto de Impuestos, sin generar ningún tipo de contraprestación por parte de éste.

Extrema Pobreza.

Es el estado más bajo de pobreza, cuando las personas no pueden satisfacer varias de sus necesidades vitales básicas, como alimento, agua potable, techo, sanidad, educación o acceso a la información. Este estado de pobreza no depende exclusivamente del nivel de ingresos, sino que también se tiene en cuenta la disponibilidad y acceso a servicios básicos.

También podemos señalar como una realidad cotidiana para más de 1000 millones de seres humanos que subsisten con menos de un dólar por día. Se consideran pobres extremos a quienes, aún destinando todos sus ingresos a la compra de alimentos, no alcanzan a comprar la canasta básica alimentaria.

La Pobreza en las zonas rurales.

El porcentaje de pobreza en las zonas rurales es el triple que presenta la zona urbana. En la actualidad uno de cada 3 habitantes rurales es pobre extremo, su pobreza se relaciona a tener una familia numerosa y un nivel educativo bajo, y la carencia de tierras y ganados.

2.1.3 Aspectos de Responsabilidad Social y Medio Ambiental

La Pobreza y la Responsabilidad Social en la zona de estudio

Percepción de las acciones de responsabilidad social en empresas de la región Junín, Artículo Original de Jaime Gabriel Castilla Barraza1 Universidad Continental.

El aspecto más trascendente de la responsabilidad social es que, de ejecutarse de modo efectivo y dirigido a la construcción de mecanismos efectivos de desarrollo social para las comunidades y localidades próximas al quehacer empresarial, puede constituirse en un mecanismo efectivo para generar las condiciones necesarias para conseguir la paz social y atenuar así la conflictividad social. El fundamento de ello, ha de radicar a su vez en una comunicación que estreche los lazos entre las empresas y las localidades con las que se relaciona.

De acuerdo con la información obtenida, los pobladores consultados consideran que las empresas implementan de manera insuficiente sus acciones de responsabilidad social en las comunidades de las provincias de Huancayo, La Oroya y Concepción.

La tendencia en cuanto a las expectativas y demandas de la población rural de Huancayo, La O roya y Concepción hacia el empresariado que trabaja en sus ámbitos radica en la búsqueda de apoyo en materia de promoción de la empleabilidad y la infraestructura social en educación y salud. El instrumento, en ese sentido, ha indagado en los aspectos de salud, educación, empleo, medio ambiente, desarrollo local y relación con la comunidad.

De las entrevistas a profundidad con autoridades y representantes locales, así como en los grupos focales con pobladores de las diferentes localidades, tenemos que:

- En Pilcomayo, por ejemplo, el grupo focal con pobladores refirió que de parte de las empresas "no ha llegado ningún apoyo económico, ni social...".
- En Morococha, una autoridad local aseguró que "La población totalmente está d dividida. La minoría con el alcalde. Bueno tienen sus propias decisiones.

Yo le daría un sentido claro. La minera ha visto un distrito muy mal. Nosotros como población queremos que cumpla con la responsabilidad social... exigimos que la minera cumpla con el estudio de impacto ambiental que ha presentado al Estado Peruano. Dentro de ello se componen una serie de cosas de responsabilidad social, educación, salud, medio ambiente, trabajo, de vivienda. Y muchísimas cosas más".

Ante dichas carencias y la falta de responsabilidad social de las empresas de la Región Junín, la pobreza se acentúa en el ámbito urbano y la extrema pobreza se acentúa en la zona rural, zona materia de la presente investigación.

2.1.4 Cuidado del Medio Ambiente en la zona.

Pobreza y Medio Ambiente en el Perú

Elaborado por el consorcio de Investigaciones, publicado en el https://www.cies.org.pe/sites/.../pobreza-y-medio-ambiente-en-el-perú.pdf

Departamento	Pobreza	Treforacum	Tdeforacum	Tedas	Tiras	Tsuperdida
Junín	12	13	4	11	21	19

Pobreza= Porcentaje de hogares en pobreza monetaria.

Treforacum = porcentaje de tierras aptas reforestadas acumuladas.

Tdeforacum = porcentaje de tierras aptas reforestadas acumuladas.

Tedas= tasa por mil de enfermedades diarreicas en menores de cinco años.

Tiras= tasa por mil de enfermedades respiratorias en menores de cinco años.

1/ Sólo tdeforacum corresponde al año 2000

Elaboración propia, en base a: Enaho 2002,

INRENA, Ministerio de Salud, INEI

III. MÉTODO

3.1. Tipo de Investigación

La presente tesis tiene un enfoque cuantitativo debido a que la variable independiente denominado plan estratégico de desarrollo, es medible a través de sus indicadores. Para el que se aplicaran, directrices, objetivos y estrategias como acciones claves para mejorar la gestión en los gobiernos locales de extrema pobreza.

Nivel de Investigación

La investigación es descriptiva ya que desarrolló una descripción lo más completa posible de un fenómeno social, en una circunstancia temporal y geográfica determinada de una situación de abandono y extrema pobreza en que viven algunos municipios de la provincia de Huancayo, además midió las características y observó la configuración y los procesos utilizados en la gestión municipal que componen los distritos investigados.

Además, es correlacional, porque los resultados estadísticos demuestran dependencia entre eventos evaluados. En la estadística se aplicó el método de Pearson para la explicación de la contrastación de la Hipótesis presentada.

3.2. Población y Muestra

Población

100 autoridades y funcionarios de los distritos con poblaciones de extrema pobreza ubicadas en la Provincia de Huancayo, las mismas que son representadas por las Municipalidades Distritales de: Pariahuanca con un 28.8%, Chacapampa con un 21.3%, Santo Domingo de Acobamba con un 18.3%, Cullhuas con un 17%, Huasicancha con un 16.1%, Carhuacallanga con un 15.4%, Chongos Alto con un 11.9%, Pucara (ciudad heroica) con el 11%, Colca con un 10.8% y Chicche con el 10.4% de población en extrema pobreza, según el documento denominado: *"Información Departamental, provincial y distrital de la población que requiere atención adicional y devengado (postergado) PER CAPITA"* a Julio de 2017 elaborado por el CEPLAN.

Muestra

La muestra que se ha seleccionado para la presente investigación corresponde a 34 autoridades y funcionarios de las Municipalidades Distritales de: Pariahuanca, Chacapampa, Santo Domingo de Acobamba, Cullhuas, Huasicancha, Carhuacallanga, Chongos Alto, Pucara (ciudad heroica), Colca y Chicche de la Provincia de Huancayo.

El muestreo es de tipo no probabilístico- denominada de Juicio ya que se basa en el criterio del investigador, asimismo, validado las entrevistas con expertos.

3.3. Operacionalización de Variables

Variable independiente

X: Plan Estratégico de Desarrollo.

Indicadores:

X_1 Directrices.

X_2 Objetivos.

X_3 Estrategias.

Variable dependiente

Y: Gestión en Municipios de Extrema Pobreza.

Indicadores:

Y_1 Proyectos de inversión social.

Y_2 Transferencias de Recursos Económicos.

Y_3 Recaudación de Impuestos y Tributos.

3.4. Instrumentos

Se contó con la entrevista, observación y análisis documental. Se utilizó en forma incidental e intencional. De esta manera se logró obtener con claridad conceptos definidos sobre el comportamiento de las autoridades y funcionarios, para los que se desarrollaron los instrumentos.

Guía de Entrevista.

Es un instrumento idóneo, de participación directa de los beneficiados con el estudio materia de la presente Tesis.

Se utilizó la entrevista en profundidad, en la que el entrevistador ha guiado la conversación para conceder espacio al entrevistado permitiéndole expresar su punto de vista.

Guía de Observación.

El método de la observación, es uno de los más utilizados, por su eficacia.

Guía de Análisis Documental

3.5. Procedimientos

Todo trabajo de investigación requiere de instrumentos o guías, como apoyo de su trabajo de campo, para el presente trabajo fue necesario adicionar un producto de creación individual, para darle más claridad a los contenidos de la investigación en cada uno de sus textos, sobre todo los que fueron expuestos o presentados a una variedad de entrevistados, los que fueron específicos y claros, fundamentados de tal manera que no dejaron el menor número de dudas o ninguna, obteniendo respuestas contundentes para la implementación de un Plan Estratégico de Desarrollo en dichos Municipios de extrema pobreza, con dichos resultados se procedieron a desarrollar la contratación de la Hipótesis analizados y explicados comprensiblemente .

Los instrumentos que se utilizaron en la investigación sirvieron para recolectar la información de la muestra seleccionadas, también sirvieron para alcanzar la propuesta de solución al problema general y los problemas específicos planteados en la investigación, con los instrumentos siguientes:

Entrevista.

Primeramente, se elaboró la guía de la entrevista, luego nos dirigimos a las individualidades en un congreso de Alcaldes de la Región Junín, llevado a cabo en la ciudad de Huancayo, Distrito de El Tambo realizado y que fueron consultadas para el estudio como son:

1. Alcaldes distritales, Regidores de los Municipios de extrema pobreza de la provincia de Huancayo en la Región Junín.

2. Sectoristas del Ministerio de Economía y Finanzas que supervisan la ejecución presupuestal de los distritos evaluados.

Observación.

En esta etapa nos permitió encausar la acción de las entrevistas sus respuestas de los entrevistados y observar ciertos fenómenos, llegando a diseñar la visión y misión de Municipio que desean lograr, fortaleciendo su destreza para gobernar.

3.6. Análisis de Datos

Los datos que se obtuvieron en la presente investigación fueron procesados con dos programas estadísticos: el Excel y el SPSS. Versión 23, permitiendo obtener tablas y figuras estadísticas para el análisis cuantitativo y cualitativo. Asimismo, para efectuar la prueba de hipótesis. Esto ha permitido realizar las discusiones del caso, y formular las conclusiones de la investigación.

Validación de la Entrevista

Para este fin se utilizó el indicador de validación conocido como Alpha de Crombach, utilizando el programa del SPSS versión 23, se estimó este indicador para 20 Items, obteniendo un valor del 0.79, que se considera suficiente para validar el cuestionario de la entrevista. De manera que los resultados obtenidos también cumplen con la validez del instrumento utilizado, asimismo, los valores cuantitativos de las variables y sus escalas de medición utilizados.

3.7. Consideraciones éticas

Los aspectos éticos son:

(a) La tesis cumple con el esquema de la Universidad Nacional Federico Villarreal;

(b) El objetivo fundamental de la tesis es generar el nuevo conocimiento;

(c) La tesis es original y auténtica por parte del investigador;

(d) Los resultados son reales no hubo manipulación de la misma;

(e) Toda la información es citada respetando la autoría.

IV. RESULTADOS

4.1 Contrastación de Hipótesis

Tabla 1.
Prueba de Hipótesis General

Correlación 01				
			¿Considera Ud. importante la aplicación de un Plan Estratégico de Desarrollo en los gobiernos locales de extrema pobreza de la provincia de Huancayo?	¿Cree usted que un plan estratégico influirá en la gestión de la disminución de la extrema pobreza de la Zona
Rho de Spearman	¿Considera Ud. importante la aplicación de un Plan Estratégico de Desarrollo en los gobiernos locales de extrema pobreza de la provincia de Huancayo?	Coeficiente de correlación	1,000	,730
		Sig. (bilateral)	.	,003
		N	34	34
	¿Cree usted que un plan estratégico influirá en la gestión de la disminución de la extrema pobreza de la Zona	Coeficiente de correlación	,730	1,000
		Sig. (bilateral)	,003	.
		N	34	34

***Fuente*:** Entrevista Alcaldes y funcionarios de las Municipalidades Distritales de extrema pobreza de Huancayo.

Hipótesis General:

La Hipótesis planteada es: La aplicación de un Plan Estratégico de Desarrollo contribuirá a realizar una mejor Gestión Municipal, en las Municipalidades de extrema pobreza de la Provincia de Huancayo.

De acuerdo a la tabla N° 01 el coeficiente de correlación Rangos de Spearman nos da un valor de 0.73 que indica que es una correlación positiva entre el plan estratégico y la gestión de la disminución de la extrema pobreza. El plan estratégico influye positivamente en la gestión para la disminución de la extrema pobreza en la zona.

Tabla 2.

Prueba de Hipótesis Específica 1

Correlación 02				
			¿Qué nivel de Conocimiento tiene Ud. acerca de las directrices que tiene el Plan Estratégico de la Municipalidad Provincial de Huancayo?	¿Cree usted que un plan estratégico contribuirá en mejorar el control de la gestión de la extrema pobreza de la Zona?
Rho de Spearman	¿Qué nivel de Conocimiento tiene Ud. acerca de las directrices que tiene el Plan Estratégico de la Municipalidad Provincial de Huancayo?	Coeficiente de correlación	1,000	,840
		Sig. (bilateral)	.	,002
		N	34	32
	¿Cree usted que un plan estratégico contribuirá en mejorar el control de la gestión de la extrema pobreza de la Zona?	Coeficiente de correlación	,840	1,000
		Sig. (bilateral)	,002	.
		N	32	34

Fuente: Entrevista Alcaldes y funcionarios de las Municipalidades Distritales de extrema pobreza de Huancayo.

Hipótesis Específica 1:

La Hipótesis específica 1 es la siguiente: Si las directrices del Plan Estratégico de Desarrollo son tomadas en cuenta íntegramente, entonces permite mejorar el control de la Gestión Municipal en los Municipios de extrema pobreza de la Provincia de Huancayo.

En este caso, de acuerdo a la tabla N° 02 se halló un coeficiente Rangos de Spearman de 0.84, que nos muestra un alto grado de significación y de dependencia entre las directrices del plan estratégico y el control de la gestión Municipal en los Municipios de extrema pobreza de la provincia de Huancayo. Hay una relación positiva esto quiere decir, si se mejoramos el plan entones también mejorará el control de la gestión Municipal.

Tabla 3.

Prueba de Hipótesis Específica 2

Correlación 03				
			¿Cuál es su nivel de conocimiento del plan estratégico Municipal Provincial, en relación a los objetivos estratégicos de disponibilidad de más recursos financieros para Municipios de extrema pobreza?	¿Cree usted que un plan estratégico influirá en una mejor gestión de la transferencias de recursos económicos a las Municipalidades para disminuir la extrema pobreza de la Zona
Rho de Spearman	¿Cuál es su nivel de conocimiento del plan estratégico Municipal Provincial, en relación a los objetivos estratégicos de disponibilidad de más recursos financieros para Municipios de extrema pobreza?	Coeficiente de correlación	1,000	,750
		Sig. (bilateral)	.	,015
		N	34	34
	¿Cree usted que un plan estratégico influirá en una mejor gestión de la transferencias de recursos económicos a las Municipalidades para disminuir la extrema pobreza de la Zona	Coeficiente de correlación	,750	1,000
		Sig. (bilateral)	,015	.
		N	34	34

Fuente: Entrevista Alcaldes y funcionarios de las Municipalidades Distritales de extrema pobreza de Huancayo.

HIPÓTESIS ESPECÍFICA 2:

La Hipótesis específica 2 es la siguiente: Si los objetivos del Plan Estratégico de Desarrollo son delineados correctamente, entonces lograrán optimizar las transferencias de recursos económicos a las Municipalidades de extrema pobreza de la Provincia de Huancayo.

De acuerdo a la Tabla N° 03 el coeficiente de correlación Rangos de Spearman tota el valor de 0.75, lo que indica una significativa correlación positiva, entre los objetivos del Plan estratégico de desarrollo y la optimización de la transferencia de recursos económicos a las municipalidades de extrema pobreza de la provincia de Huancayo.

Tabla 4.
Prueba de Hipótesis Específica 3

Correlación 04				
			¿Considera que las Estrategias planteadas anteriormente tendrán un efecto Positivo?	¿Cree usted que un plan estratégico influirá en disminuir la extrema pobreza de la Zona
Rho de Spearman	¿Considera que las Estrategias planteadas anteriormente tendrán un efecto Positivo?	Coeficiente de correlación	1,000	,680
		Sig. (bilateral)	.	,003
		N	34	34
	¿Cree usted que un plan estratégico influirá en disminuir la extrema pobreza de la Zona	Coeficiente de correlación	,680	1,000
		Sig. (bilateral)	,003	.
		N	34	34

Fuente: Entrevista Alcaldes y funcionarios de las Municipalidades Distritales de extrema pobreza de Huancayo.

HIPÓTESIS ESPECÍFICA 3:

La Hipótesis específica 3 es la siguiente: Si las estrategias, establecidas en el Plan Estratégico de Desarrollo, se aplican en la gestión municipal, entonces contribuirán en la mejora de la gestión de la recaudación de impuestos y tributos por parte de los gobiernos locales en municipios de extrema pobreza de la Provincia de Huancayo.

De acuerdo a la Tabla N° 04 se halló un Coeficiente de correlación de Rangos de Sperman igual a 0.68, que nos indica una significativa correlación entre las estrategias del plan de desarrollo y la gestión de la recaudación de impuestos y tributos de los gobiernos locales en municipios de extrema pobreza de la Provincia de Huancayo.

4.2 Análisis e Interpretación.

APLICACIÓN DEL PLAN ESTRATÉGICO DE DESARROLLO

1. ¿Considera Ud. importante la aplicación de un Plan Estratégico de Desarrollo en los gobiernos locales de extrema pobreza de la provincia de Huancayo?

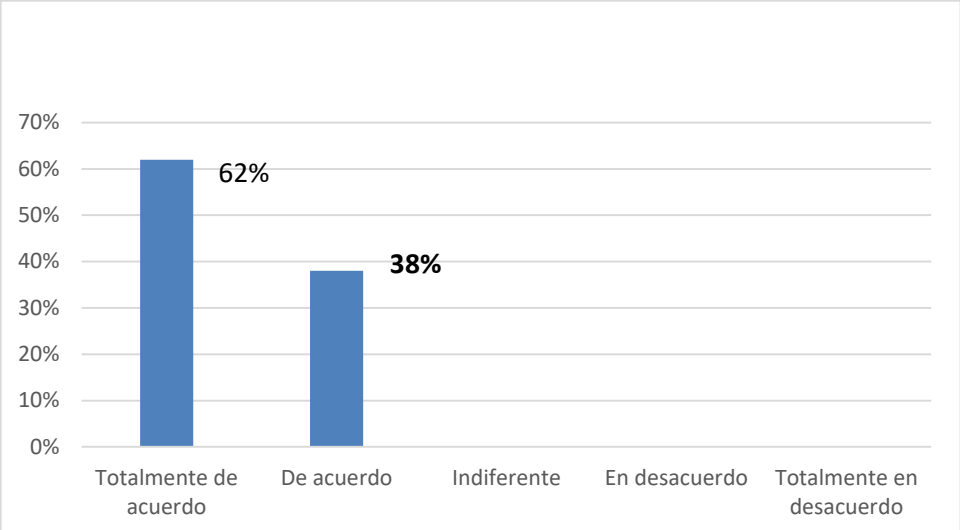

Figura Nº 01: Aplicación del Plan Estratégico de Desarrollo.
***Fuente*:** Entrevista Alcaldes y funcionarios de las Municipalidades Distritales de extrema pobreza de Huancayo.

Interpretación: De acuerdo da la Figura N° 01, el 62% de los entrevistados consideran estar totalmente de acuerdo con la aplicación de un plan estratégico de desarrollo en los gobiernos locales de extrema pobreza de la provincia de Huancayo**,** asimismo el 38% manifiesta estar de acuerdo. Toda vez que dicho proceso debe mantenerse unido al equipo administrativo para traducir la misión, visión y estrategia en resultados tangibles.

GESTIÓN MUNICIPAL DE LOS GOBIERNOS LOCALES DE EXTREMA POBREZA

2. ¿Qué opinión tiene Ud. acerca de la Gestión Municipal de los Gobiernos Locales de extrema pobreza de la Provincia de Huancayo?

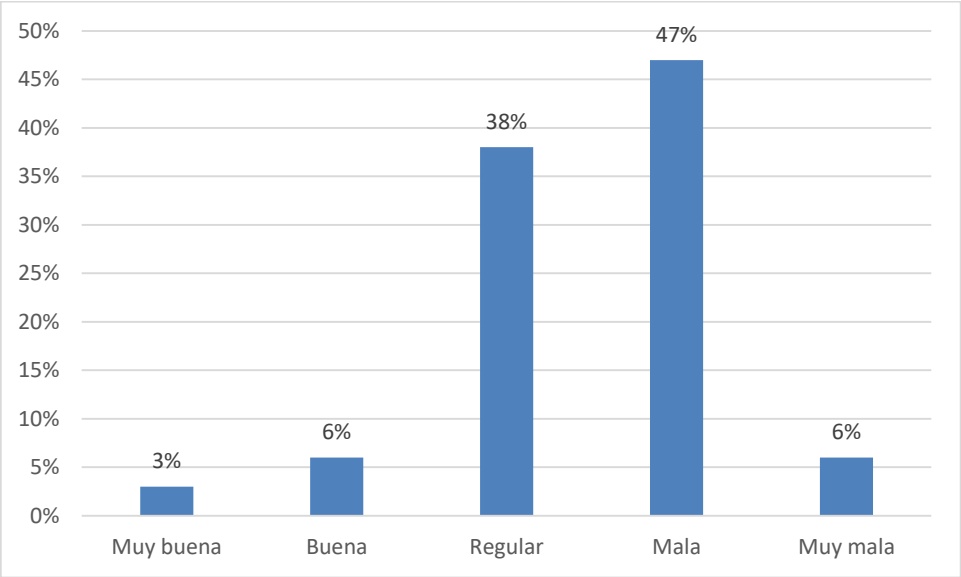

Figura 2: Gestión Municipal de los Gobiernos locales de Extrema Pobreza
Fuente: Entrevista Alcaldes y funcionarios de las Municipalidades Distritales de extrema pobreza de Huancayo.

Interpretación: De acuerdo da la Figura N° 02, el 47% del total de personas encuestadas respondieron “mala” la Gestión Municipal de los Gobiernos Locales de Extrema Pobreza y 38% respondieron “regular”. Podemos deducir de estos resultados, que existe un cierto malestar con respecto a cómo se está llevando la gestión municipal en los gobiernos locales distritales de extrema pobreza en la provincia de Huancayo, de acuerdo a los resultados mostrados, en su mayoría, se puede observar la falta de un adecuado planeamiento que mejore el nivel de gestión que se realice dentro de los municipios, especialmente de aquellos que se encuentran en extrema pobreza.

DIRECTRICES DE UN PLAN ESTRATÉGICO

3. ¿Qué nivel de Conocimiento tiene Ud. acerca de las directrices que tiene el Plan Estratégico de la Municipalidad Provincial de Huancayo?

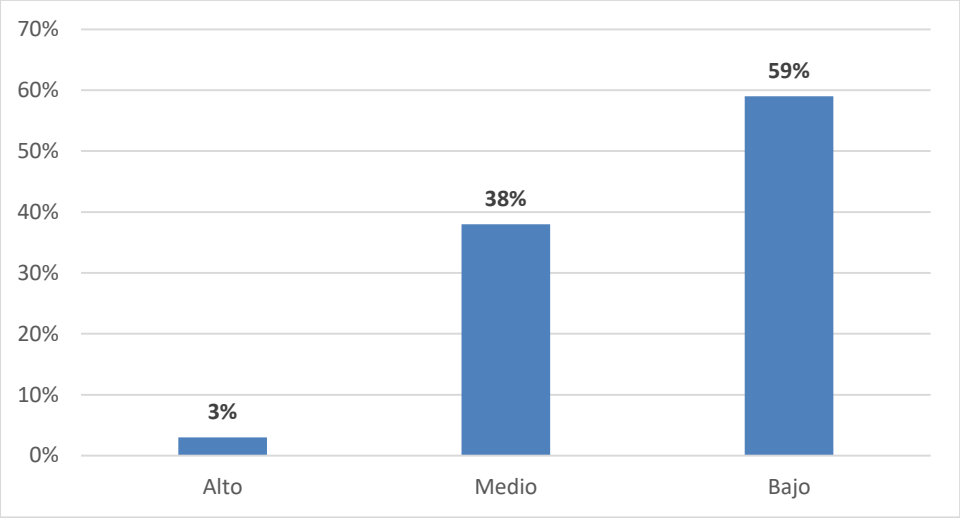

Figura 3: Directrices de un Plan Estratégico.
***Fuente*:** Entrevista Alcaldes y funcionarios de las Municipalidades Distritales de extrema pobreza de Huancayo.

Interpretación: De acuerdo da la Figura N° 03**,** ante la pregunta: ¿qué nivel de Conocimiento tiene Ud. acerca de las directrices que tiene el Plan Estratégico de la Municipalidad Provincial de Huancayo de todos los encuestados se muestra los resultados siguientes los que respondieron "bajo", representan el 59% del total, los que respondieron "medio" representan el 38% y respondieron "alto" representan el 3%. En general, un conocimiento bajo que debe mejorarse.

4. ¿Ud. cree que las directrices del plan Estratégico de la Municipalidad Provincial de Huancayo, en relación al problema de los Municipios de extrema Pobreza, tienen un grado de articulación?

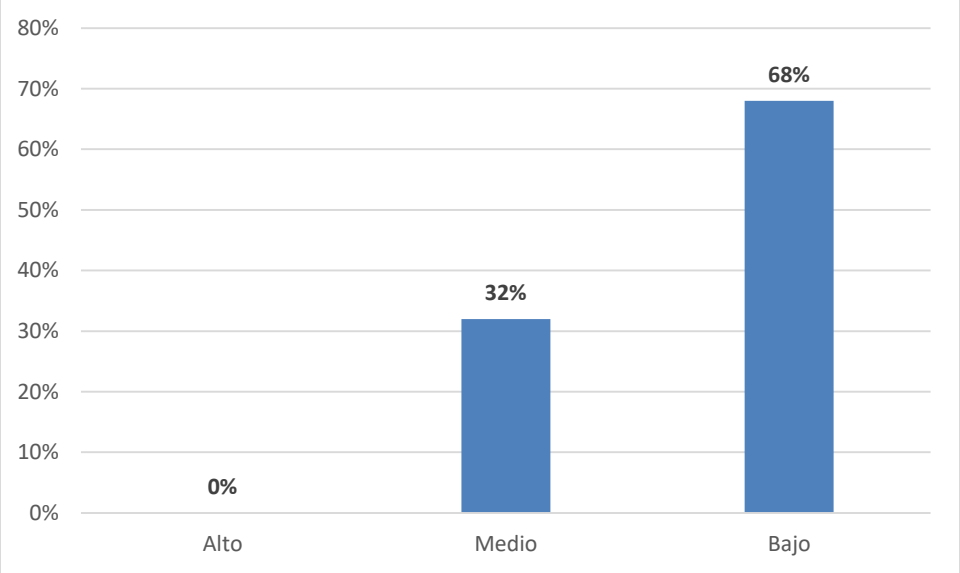

Figura 4: Directrices de un Plan Estratégico.
Fuente: Entrevista Alcaldes y funcionarios de las Municipalidades Distritales de extrema pobreza de Huancayo.

Interpretación: De acuerdo a la Figura N° 04, el 68% respondieron “bajo” y el 32% respondieron “medio”. Porcentualmente podemos observar que en su mayoría las personas encuestadas consideran que no hay articulación entre las directrices de la municipalidad provincial de Huancayo en relación al problema de los municipios distritales de extrema pobreza.

LOS OBJETIVOS DEL PLAN ESTRATÉGICO

5. ¿Cuál es su nivel de conocimiento del plan estratégico Municipal Provincial, en relación a los objetivos estratégicos de disponibilidad de más recursos financieros para Municipios de extrema pobreza?

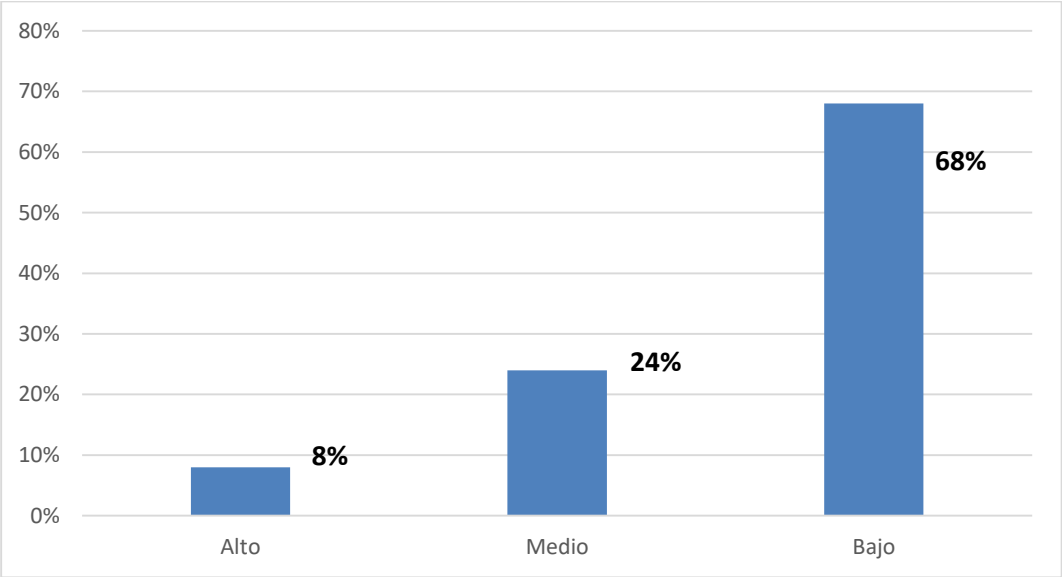

Figura 5: A Los Objetivos del Plan Estratégicos.
***Fuente*:** Entrevista Alcaldes y funcionarios de las Municipalidades Distritales de extrema pobreza de Huancayo.

Interpretación: De acuerdo da la Figura N° 05, ante la pregunta su nivel de conocimiento del plan estratégico Municipal Provincial, en relación a los objetivos estratégicos de disponibilidad de más recursos financieros para Municipios de extrema pobreza**,** el 68% mayoritario respondieron "Bajo" y el 24% respondieron "medio" y el 8% respondieron "alto"**.** Una proporción considerable que se muestra un nivel bajo al respecto. El plan estratégico debe elaborarse a partir de objetivos que logren delinear el desarrollo del proceso, y busquen obtener los resultados por el cual se desarrolla dicho proceso, claro está, que antes se debe tener pleno conocimiento acerca de cuándo y cuánto se logren alcanzar dichos objetivos por las personas que formen parte de su desarrollo.

6. ¿Usted considera que para la asignación de más recursos financieros para los Municipios de extrema pobreza, es necesario la reformulación de los objetivos estratégicos que consideren mayor Presupuesto para los Municipios distritales?

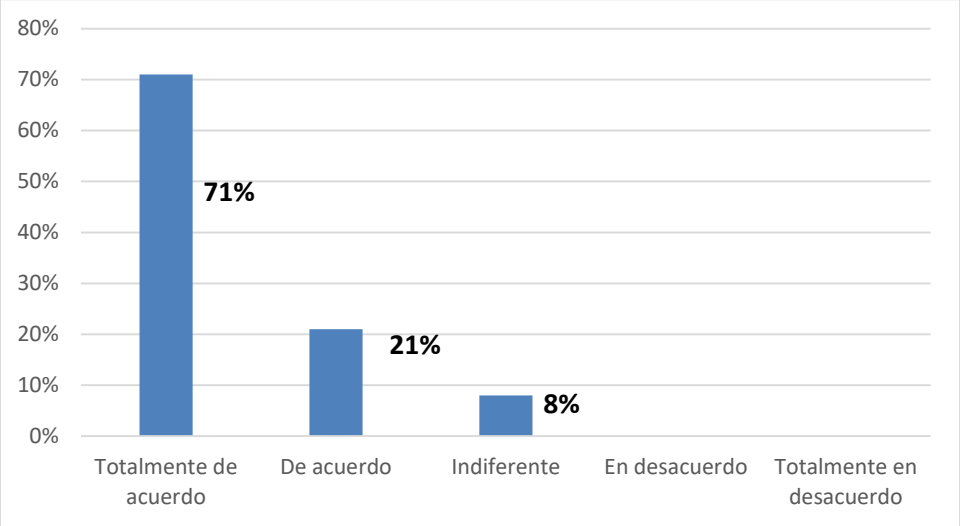

Figura 6: Los Objetivos del Plan Estratégico.
Fuente: Entrevista Alcaldes y funcionarios de las Municipalidades Distritales de extrema pobreza de Huancayo.

Interpretación: De acuerdo da la Figura N° 06, el 71% respondieron estar "totalmente de acuerdo", el 21% "de acuerdo" y el 8% "indiferente". En esta interrogante, vemos como la gran mayoría aduce ser de necesidad urgente, en la Gestión Municipal, las transferencias de recursos económicos, esto demuestra que al no aplicarse un plan estratégico adecuado durante las transferencias de recursos económicos no se va poder superar el nivel de pobreza que existe en los municipios de la provincia de Huancayo y por ende el desarrollo de la región. Cuando existen este tipo de necesidades, se debe poner énfasis en todo el proceso que concierne a la gestión y administración de los recursos, ya que dichas necesidades, al no ser cumplidas, estancaría el desarrollo de la entidad y la población.

APLICACIÓN DE ESTRATEGIAS EN EL PLAN ESTRATÉGICO

7. ¿Qué estrategias Ud. considera que debe incorporarse al plan estratégico provincial para obtener más recursos para los Municipios de extrema pobreza?

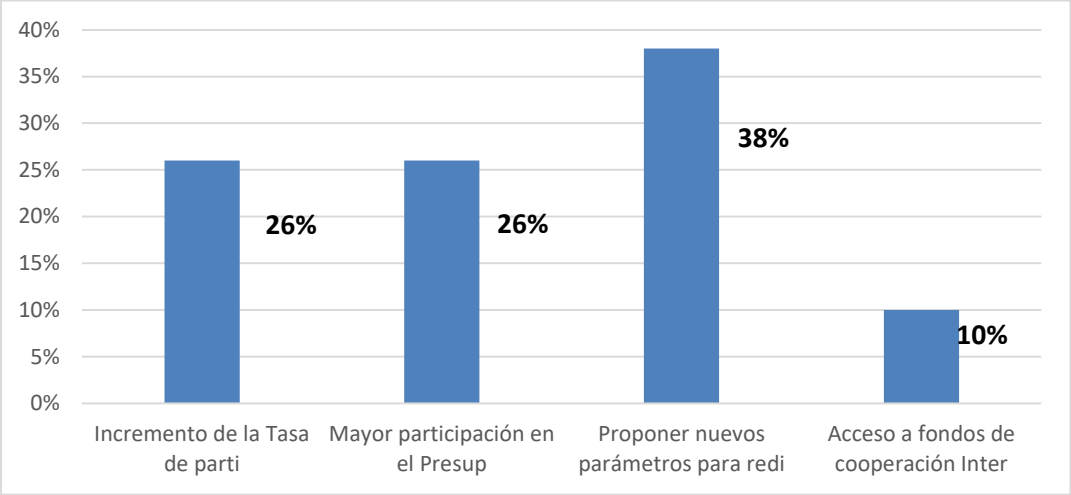

Figura 7: Aplicación de Estrategias En el Plan Estratégico.
Fuente: Entrevista Alcaldes y funcionarios de las Municipalidades Distritales de extrema pobreza de Huancayo.

Interpretación: De acuerdo da la Figura N° 07, ante la pregunta de ¿qué estrategias Ud. considera que debe incorporarse al plan estratégico provincial para obtener más recursos para los Municipios de extrema pobreza, el 38% respondieron "proponer nuevos parámetros para distribuir el presupuesto provincial para incrementar los presupuestos de los distritos de extrema pobreza", es una estrategia para obtener más recursos, el 26% respondieron "incremento de la tasa de participación del Impuesto de Promoción Municipal", así como otro 26% respondieron "mayor participación en el presupuesto provincial de acuerdo al índice humano de pobreza (IDH)", y el 10% respondió "Acceso a fondos de cooperación internacional". Con respecto a la interrogante del presente numeral, vemos como la gran mayoría está de acuerdo con las estrategias que desarrolla el plan estratégico, toda vez que formen parte de un conjunto de actividades definidas, especialmente por los directores de la entidad, con el fin de facilitar el máximo logro de los objetivos que se trazan en dicha entidad. Cabe resaltar que hay cierta cantidad de personas que no tienen conocimiento acerca de las estrategias que se aplican en el plan estratégico.

8. ¿Considera que las Estrategias planteadas anteriormente serán atendidos por el gobierno?

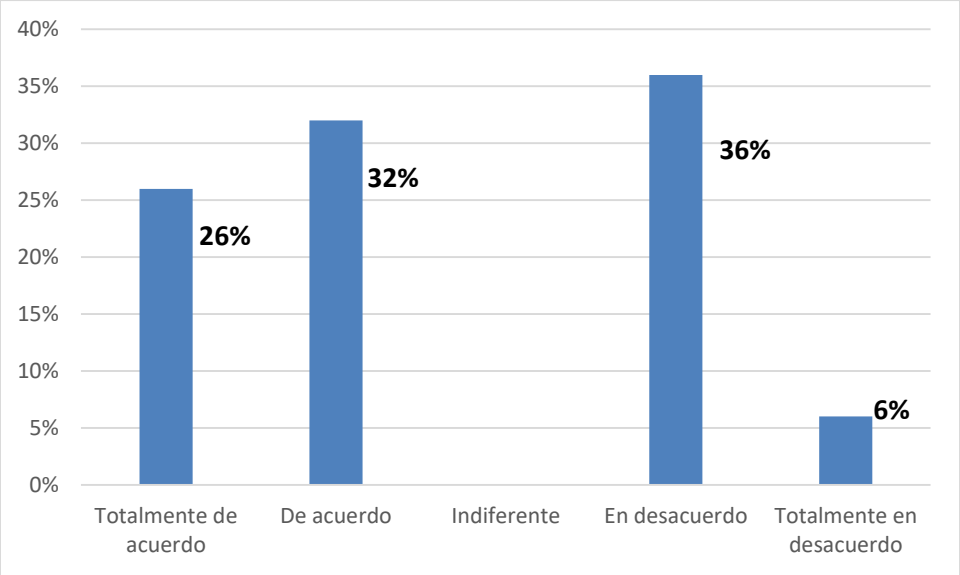

Figura 8: Aplicación de Estrategias del Plan Estratégico.
Fuente: Entrevista Alcaldes y funcionarios de las Municipalidades Distritales de extrema pobreza de Huancayo.

Interpretación: De acuerdo da la Figura N° 08, el 36% respondió estar "en desacuerdo", el 32% respondió estar "de acuerdo", el 26% respondió estar "totalmente de acuerdo" y el 6% respondió estar "totalmente en desacuerdo"**.** Con respecto a la interrogante del presente numeral, vemos como la gran mayoría está de acuerdo con las estrategias que desarrolla el plan estratégico, toda vez que formen parte de un conjunto de actividades definidas, especialmente por los directores de la entidad, con el fin de facilitar el máximo logro de los objetivos que se trazan en dicha entidad. Cabe resaltar que hay cierta cantidad de personas que no tienen conocimiento acerca de las estrategias que se aplican en el plan estratégico.

EL CONTROL EN LA GESTIÓN MUNICIPAL

9.¿Considera Ud. necesaria la implementación de sistemas de control en la implementación del Plan estratégico provincial en la Gestión Municipal de los distritos de extrema pobreza?

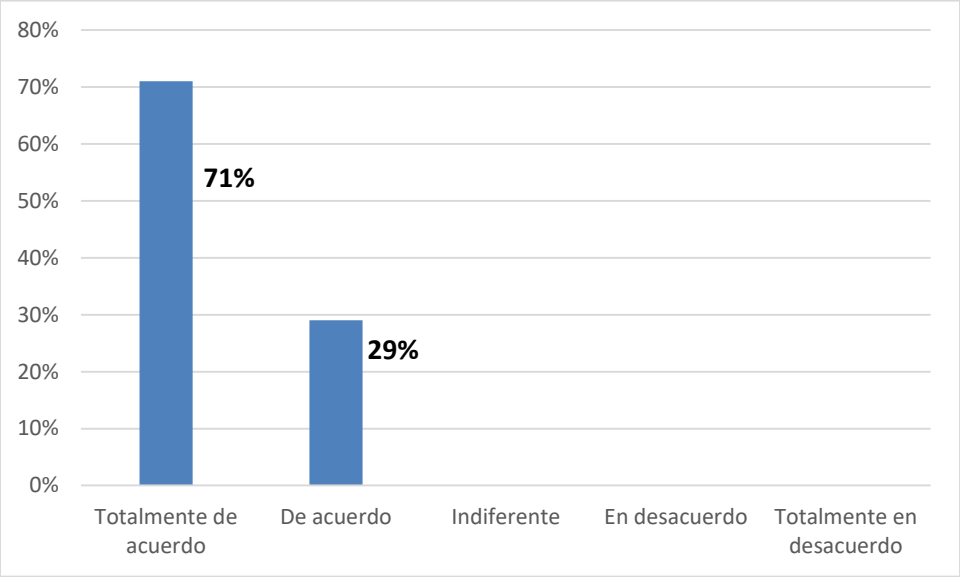

Figura 9: El Control en la Gestión Municipal.
***Fuente*:** Entrevista Alcaldes y funcionarios de las Municipalidades Distritales de extrema pobreza de Huancayo

Interpretación: De acuerdo a la Figura N° 09, el 71% respondió estar "totalmente de acuerdo" y el 29% respondió estar "de acuerdo"**.** Con respecto a la interrogante del presente numeral, vemos como la gran mayoría está de acuerdo con las estrategias que desarrolla el plan estratégico, toda vez que formen parte de un conjunto de actividades definidas, especialmente por los directores de la entidad, con el fin de facilitar el máximo logro de los objetivos que se trazan en dicha entidad. Cabe resaltar que hay cierta cantidad de personas que no tienen conocimiento acerca de las estrategias que se aplican en el plan estratégico.

10. El nivel de control Municipal en los distritos de extrema pobreza de los recursos financieros es:

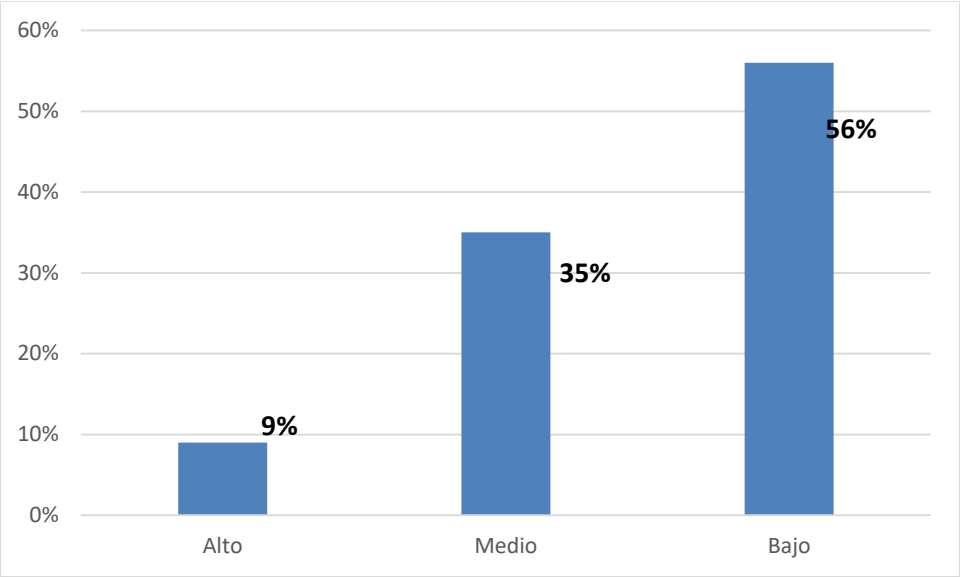

Figura 10: El Control en la Gestión Municipal.
***Fuente*:** Entrevista Alcaldes y funcionarios de las Municipalidades Distritales de extrema pobreza de Huancayo

Interpretación: De acuerdo da la Figura N° 10, el 56% respondió "bajo", 35% "medio" y el 9% "alto" en cuanto al nivel de control Municipal en los distritos de extrema pobreza de los recursos financieros. Con respecto a la interrogante del presente numeral, vemos como la gran mayoría está de acuerdo con las estrategias que desarrolla el plan estratégico, toda vez que formen parte de un conjunto de actividades definidas, especialmente por los directores de la entidad, con el fin de facilitar el máximo logro de los objetivos que se trazan en dicha entidad. Cabe resaltar que hay cierta cantidad de personas que no tienen conocimiento acerca de las estrategias que se aplican en el plan estratégico.

11. ¿Considera Ud. necesaria la implementación de sistemas de control Presupuestal de acuerdo a los objetivos del Plan estratégico provincial en la Gestión Municipal de los distritos de extrema pobreza?

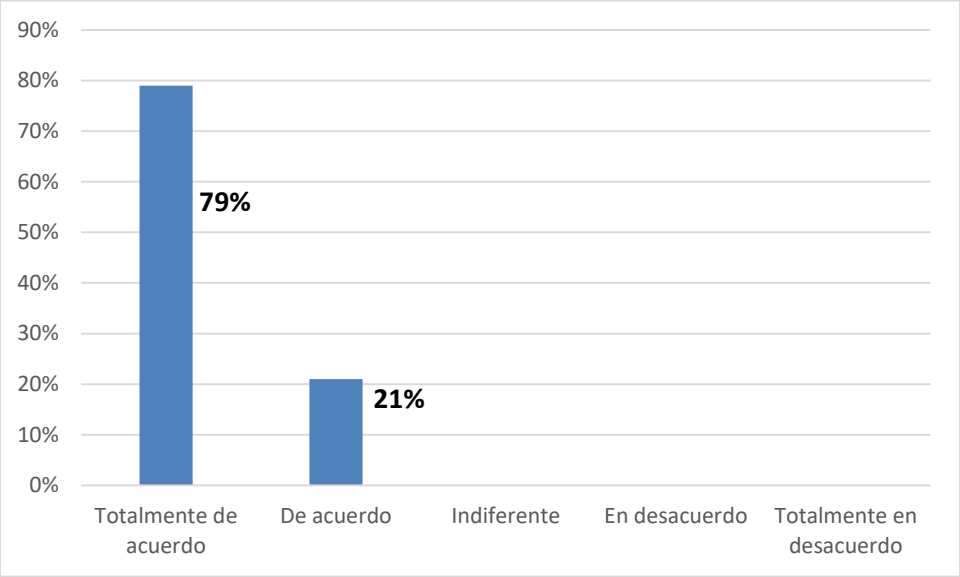

Figura 11: El Control en la Gestión Municipal
Fuente: Entrevista Alcaldes y funcionarios de las Municipalidades Distritales de extrema pobreza de Huancayo

Interpretación: De acuerdo da la Figura N° 11, el 79% respondió "totalmente de acuerdo" y el 21% "de acuerdo" respecto a la implementación de sistemas de control presupuestal de acuerdo a los objetivos del Plan Estratégico. Con respecto a la interrogante del presente numeral, vemos como la gran mayoría está de acuerdo con las estrategias que desarrolla el plan estratégico, toda vez que formen parte de un conjunto de actividades definidas, especialmente por los directores de la entidad, con el fin de facilitar el máximo logro de los objetivos que se trazan en dicha entidad. Cabe resaltar que hay cierta cantidad de personas que no tienen conocimiento acerca de las estrategias que se aplican en el plan estratégico.

TRANSFERENCIAS DE RECURSOS ECONÓMICOS EN LA GESTIÓN MUNICIPAL

12. ¿Cree Ud. que es necesario el incremento de las transferencias de recursos económicos a los gobiernos locales de extrema pobreza por parte del Ministerio de Economía y Finanzas?

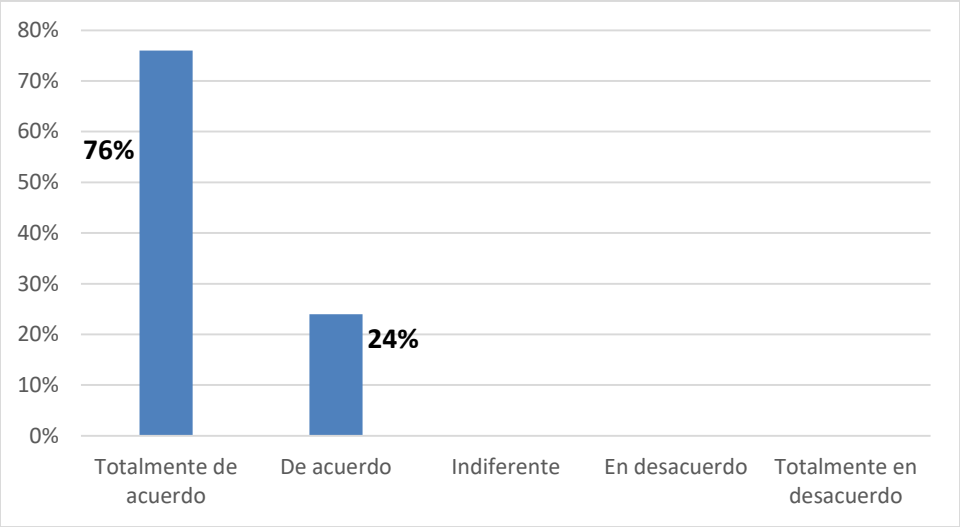

Figura 12: Transferencias de Recursos Económicos en la Gestión Municipal.
Fuente: Entrevista Alcaldes y funcionarios de las Municipalidades Distritales de extrema pobreza de Huancayo

Interpretación: De acuerdo da la Figura N° 12, el 76% respondió "totalmente de acuerdo" y el 24% "de acuerdo" respecto al incremento de la transferencia de recursos económicos a los gobiernos locales de extrema pobreza por parte del Ministerio de Economía y Finanzas. Con respecto a la interrogante del presente numeral, vemos como la gran mayoría está de acuerdo con las estrategias que desarrolla el plan estratégico, toda vez que formen parte de un conjunto de actividades definidas, especialmente por los directores de la entidad, con el fin de facilitar el máximo logro de los objetivos que se trazan en dicha entidad. Cabe resaltar que hay cierta cantidad de personas que no tienen conocimiento acerca de las estrategias que se aplican en el plan estratégico.

13. ¿Ud. cree que el nivel asignado de recursos financieros por Transferencia del Ministerio de Economía y Finanzas a Municipios de extrema pobreza es: ¿Ud. cree que el nivel asignado de recursos financieros por Transferencia del Ministerio de Economía y Fina

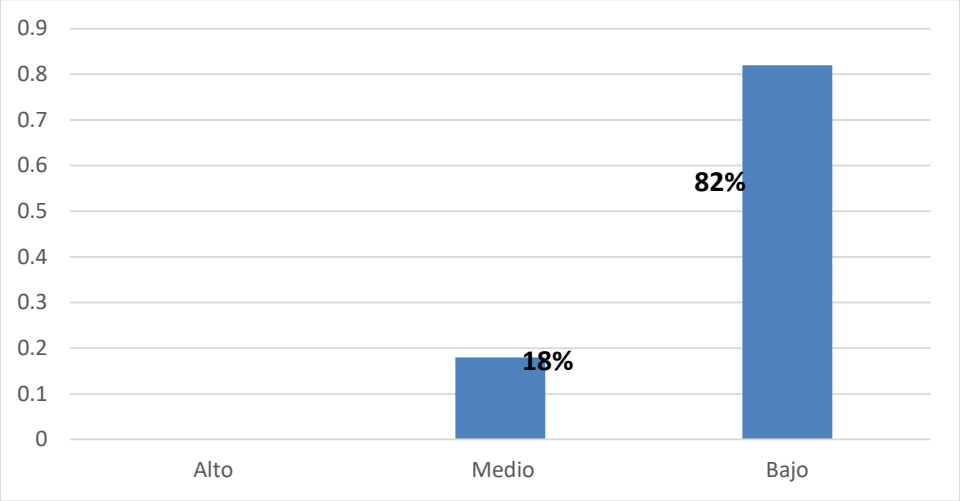

Figura 13: Transferencia de Recursos Económicos en la Gestión Municipal.
Fuente: Entrevista Alcaldes y funcionarios de las Municipalidades Distritales de extrema pobreza de Huancayo.

Interpretación: De acuerdo da la Figura N° 13, el 82% respondió "bajo" y 18% "medio" respecto al nivel asignado de recursos financieros por transferencia del Ministerio de Economía y Finanzas a Municipios de extrema pobreza. Con respecto a la interrogante del presente numeral, vemos como la gran mayoría está de acuerdo con las estrategias que desarrolla el plan estratégico, toda vez que formen parte de un conjunto de actividades definidas, especialmente por los directores de la entidad, con el fin de facilitar el máximo logro de los objetivos que se trazan en dicha entidad. Cabe resaltar que hay cierta cantidad de personas que no tienen conocimiento acerca de las estrategias que se aplican en el plan estratégico.

RECAUDACIÓN DE IMPUESTOS Y TRIBUTOS EN LA GESTIÓN MUNICIPAL

14. Considera que el nivel de recaudación de impuestos y tributos en la gestión Municipal de los Distritos de extrema pobreza es:

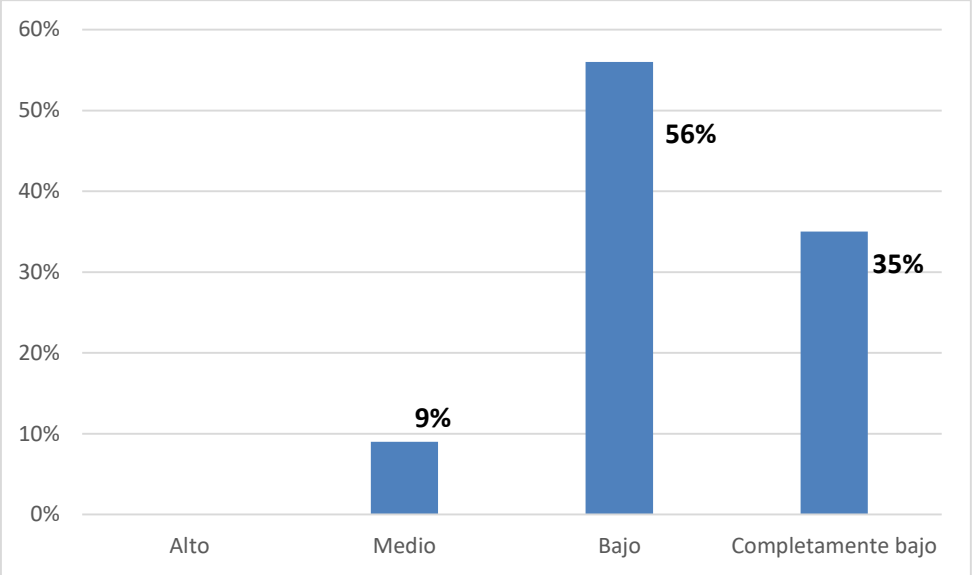

Figura 14 : Recaudación de Impuestos y Tributos en la Gestión Municipal.
***Fuente*:** Entrevista Alcaldes y funcionarios de las Municipalidades Distritales de extrema pobreza de Huancayo

Interpretación: De acuerdo da la Figura N° 14, el 56% respondió "bajo", el 35% "completamente bajo" y el 9% "medio" respecto al nivel de recaudación de impuestos y tributos en la gestión Municipal de los distritos de extrema pobreza. En esta interrogante los resultados si fueron categóricos, hubo una gran mayoría que estaban seguros que con el planeamiento estratégico se lograrían beneficios importantes en la capacitación del personal, tales como el aumento de la rentabilidad y actitudes positivas, mejoramiento del conocimiento del puesto, crea una mejor imagen a la institución, se agiliza la toma de decisiones.

15. ¿Cree Ud. que con una adecuada Gestión Municipal se lograría mejorar la recaudación de impuestos y tributos en los Distritos de extrema pobreza?

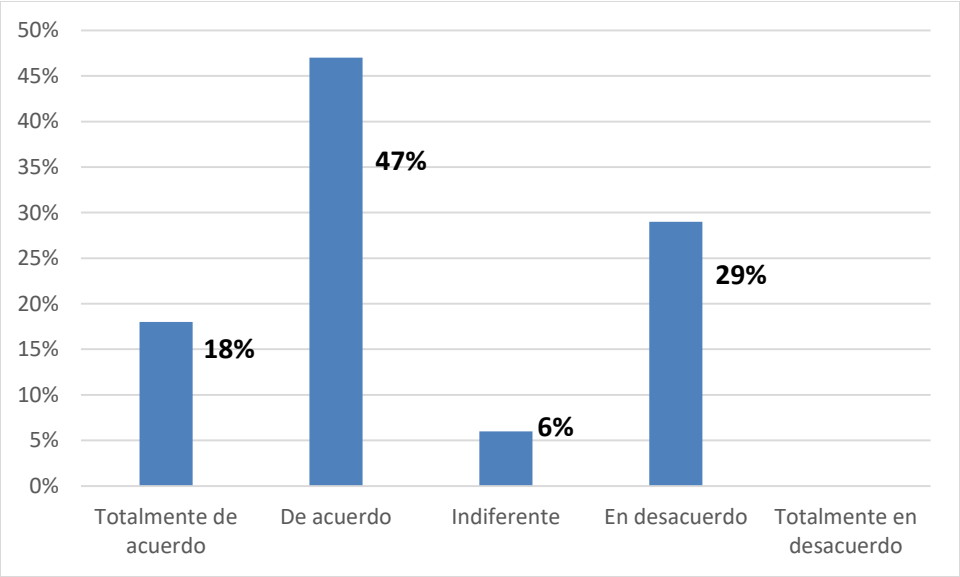

Figura 15: Recaudación de Impuestos y Tributos en la Gestión Municipal.
Fuente: Entrevista Alcaldes y funcionarios de las Municipalidades Distritales de extrema pobreza de Huancayo.

Interpretación: De acuerdo da la Figura N°15, el 47% respondió “de acuerdo”, el 29% “en desacuerdo”, el 18% “totalmente de acuerdo” y el 6% “indiferente” con respecto a la adecuada gestión municipal para mejorar la recaudación de impuestos y tributos en los distritos de extrema pobreza. Con respecto a la interrogante del presente numeral, vemos como la gran mayoría está de acuerdo con las estrategias que desarrolla el plan estratégico, toda vez que formen parte de un conjunto de actividades definidas, especialmente por los directores de la entidad, con el fin de facilitar el máximo logro de los objetivos que se trazan en dicha entidad. Cabe resaltar que hay cierta cantidad de personas que no tienen conocimiento acerca de las estrategias que se aplican en el plan estratégico.

V. DISCUSIÓN DE RESULTADOS

Valencia Pozo, Carlos Alfredo (2017), en la Tesis “Gestión Municipal y desarrollo local en el distrito de Chavín de Huantar”, en la discusión señala que: los resultados del presente trabajo demuestran la existencia de una relación directa entre gestión municipal y el desarrollo local en el distrito de Chavín de Huantar, así como también existe una relación directa entre la gestión municipal entre las dimensiones desarrollo económico,(…), Sin embargo, las cifras nos muestran que podríamos decir que a casi dos décadas de iniciada la descentralización (sin transferencia de capacidades) solo el 35% de los trabajadores de la municipalidad distrital de Chavín de Huantar percibe a la institución municipal como promotora del desarrollo local, mientras que para el resto sigue siendo la institución tradicional prestadora de servicios. Con razón, podríamos afirmar que los gobiernos municipales aún no han logrado asumir el rol que les corresponde en el proceso de descentralización que es la de gestionar el desarrollo local en articulación con los gobiernos regional y nacional. Del mismo modo, De Lama Castillo , Marco Antonio (2009), en la Tesis “Plan Estratégico para Mejorar la Gestión en la Municipalidad Distrital de San Jacinto, concluye que: se ha determinado que el personal de la Municipalidad Distrital de San Jacinto no conoce el concepto de misión y visión ni tampoco entiende de políticas, normas, planes, programas y estrategias que correspondan al ámbito de su competencia, (…) desconoce qué es un plan estratégico, esto origina que el personal esté desorientado y no brinde un buen servicio en cuanto a la atención a la comunidad, (…) no planifica, no organiza,

no coordina ni controla los procesos de registro, acotación recaudación y fiscalización, (…) no trabaja en equipo ya que no comparten los mismos valores, no existe la difusión de sus roles, no tienen identificadas las metas ni los objetivos de esta institución. De acuerdo da la Figura N° 02, del presente trabajo, el 47% del total de personas encuestadas respondieron “mala” a la Gestión Municipal de los Gobiernos Locales de Extrema Pobreza y 38% respondieron “regular”. De acuerdo a los resultados mostrados, en su mayoría, se puede observar la falta de un adecuado planeamiento que lleve en alza el nivel de gestión que se realice dentro de los municipios, especialmente de aquellos que se encuentran en extrema pobreza.

Directrices

Ante la pregunta ¿Ud. cree que las directrices del plan Estratégico de la Municipalidad provincial de Huancayo, en relación al problema de los Municipios de extrema Pobreza, tienen un grado de articulación? . De acuerdo a la Figura N° 04, el 68% respondieron “bajo” y el 32% respondieron “medio”. Porcentualmente podemos observar que en su mayoría las personas encuestadas consideran que no hay articulación entre las directrices de la municipalidad provincial de Huancayo en relación al problema de los municipios distritales de extrema pobreza. De acuerdo a Torres Boza, María del Carmen (2017), en la tesis “Los Procesos del Planeamiento Estratégico y su Incidencia en la Gestión Administrativa en los Gobiernos Locales de la Provincia de Huánuco Periodo 2015 menciona que: las municipalidades analizadas denotan deficiencias en los componentes del

plan de desarrollo concertado, repercutiendo en el desarrollo social y económico de la población; es decir que elabora este documento motivado principalmente por el cumplimiento de la normatividad, más que como herramienta de gestión que guía los procesos de ejecución presupuestal. Tal es así que el alineamiento entre la visión, misión y objetivos es deficiente; la participación comunitaria también es deficiente, el cual genera en muchos casos descontentos en la población, manifestaciones sociales por sentirse excluidos, fracasos de los proyectos de desarrollo por poco involucramiento de la población y desconocimiento de los beneficios. Estos elementos, impiden alcanzar un desarrollo sostenible en nuestra provincia.

Objetivos Estratégicos

En relación a los objetivos Estratégicos, Gastulo Morante , Rosaura y Portal Huertas, y Ivette (2011), en las conclusiones de la Tesis “Propuesta de un Plan Estratégico para mejorar la recaudación de la Municipalidad Distrital de Cayalti” señalan que: la municipalidad no ha elaborado un diagnóstico de la situación actual municipal, que nos permita conocer su estado gestión organizacional para conocer las herramientas y mecanismos, que se debe poner en práctica para explotar sus potencialidades y hacer frente a sus amenazas y debilidades que pueda poseer la institución.

Es de suma importancia que autoridades y trabajadores municipales cuenten con un plan estratégico municipal que les permita conocer su

visión, misión valores objetivos proyectos y actividades para que todos están orientados a un solo fin mejorar la gestión municipal.

En el mismo sentido, ante la pregunta: ¿Cuál es su nivel de conocimiento del plan estratégico Municipal Provincial, en relación a los objetivos estratégicos de disponibilidad de más recursos financieros para Municipios de extrema pobreza? el 68% mayoritario respondieron “Bajo” y el 24% respondieron “medio” y el 8% respondieron “alto”. Una proporción considerable que se muestra un nivel bajo al respecto. Bajo esas condiciones de un bajo nivel, es de esperarse que poco o nada se puede hacer por combatir la extrema pobreza.

Recaudación

En relación a la recaudación de recursos para la municipalidad, Saavedra Vásquez y Hurtado Ponce de León (2017), en la Tesis “Eficacia del plan estratégico institucional en la ejecución presupuestal de la Municipalidad Distrital Sanagorán, Provincia Sánchez Carrión, Departamento La Libertad”, recomiendan que la Municipalidad de Sanagorán debe mejorar su plan estratégico institucional de acuerdo a la normatividad vigente, articulado con el plan estratégico de desarrollo nacional y con el presupuesto. ▪ El área de recursos humanos de la municipalidad de Sanagorán debe tener en cuenta que la dimensión personal es regular, por lo tanto, debe considerar capacitación a sus trabajadores del área específica en temas de presupuesto, planeación estratégica.

Ante la pregunta :Usted considera que para la asignación de más recursos financieros para los Municipios de extrema pobreza, es necesario la reformulación de los objetivos estratégicos que consideren mayor Presupuesto para los Municipios distritales? . De acuerdo da la Figura N° 06, el 71% respondieron estar “totalmente de acuerdo”, el 21% “de acuerdo” y el 8% “indiferente”**.** La gran mayoría aduce ser de necesidad urgente, en la Gestión Empresarial, las transferencias de recursos económicos, esto demuestra que al no aplicarse un plan estratégico adecuado durante las transferencias de recursos económicos no se va poder superar el nivel de pobreza que existe en los municipios de la provincia de Huancayo.

Estrategia

Respecto a las estrategias para superar el problema de extrema pobreza, se ha encontrado el trabajo de Faria Castro, Carolina, (2016), en su Tesis “Planificación estratégica del turismo en la re-activación de áreas rurales”, concluye que: Los Pueblos Santos tienen potencial para desarrollar productos turísticos multisectoriales: cultural- etnográfico, arqueológico, educativo en las Zonas Culturales Urbanas y en la Zona Arqueológica; agro turístico en la Zona de Explotación Agropecuaria; de esparcimiento, contemplación y educativa en las Zonas Naturales y será a través del Plan propuesto que podrán reactivar estos pueblos mejorando la calidad de vida de sus comunidades. Todo territorio rural con potencialidades turísticas requiere que su desarrollo se realice a través de un proceso de

planificación estratégica flexible, dirigido al desarrollo humano en las comunidades, a la calidad democrática y al liderazgo representativo, ajustado a su condición físico-ambiental, socio-económicas y turística; sirviendo de apoyo los criterios y el proceso planteado en el Modelo teórico propuesto.

En este sentido, De acuerdo da la Figura N° 07, el 38% respondieron “proponer nuevos parámetros para distribuir el presupuesto provincial para incrementar los presupuestos de los distritos de extrema pobreza”, es una estrategia para obtener más recursos; el 26% respondieron **“**incremento de la tasa de participación del Impuesto de Promoción Municipal”; así como otro 26% respondieron “mayor participación en el presupuesto provincial de acuerdo al índice humano de pobreza (IDH)”, y el 10% respondió “Acceso a fondos de cooperación internacional”**.**

Faria Castro, Carolina, (ob.cit) menciona una estrategia ligada a los recursos turísticos y a un planeamiento Flexible dirigido al desarrollo humano, que obviamente es a largo plazo. En cambio, la presente tesis propone estrategias de corto plazo, en mayor grado, relacionadas al aspecto económico y presupuestal, que en el fondo es lo que puede inducir al cambio y la eliminación de la extrema pobreza en la zona.

VI. CONCLUSIONES

1. Las municipalidades distritales de extrema pobreza de la provincia de Huancayo, adolecen de un Plan Estratégico de Desarrollo, por lo que su implementación contribuirá a realizar una mejor Gestión Municipal. De acuerdo a la tabla N° 01 de resultados, el coeficiente de correlación Rangos de Spearman nos da un valor de 0.73 que indica que es una correlación fuerte y positiva entre el plan estratégico de desarrollo y la gestión para la disminución de la extrema pobreza.

2. Al implementar un Plan Estratégico de Desarrollo, las directrices deben ser tomadas en cuenta íntegramente, para mejorar el control de la Gestión en los Municipios de extrema pobreza de la Provincia de Huancayo. Teniendo en consideración los resultados de la tabla N° 02, que halló un coeficiente Rangos de Spearman de 0.84, que nos muestra un alto grado de significación y de dependencia entre las directrices del plan estratégico y el control de la gestión en los Municipios de extrema pobreza de la provincia de Huancayo.

3. Que los municipios de extrema pobreza de la provincia de Huancayo, deberán delinear correctamente sus objetivos, en el Plan Estratégico de Desarrollo, para lograr mayores transferencias de recursos económicos del MEF. Teniendo en consideración el resultado de la Tabla N° 03, cuyo coeficiente de correlación Rangos

de Spearman llega a 0.75, que indica una correlación positiva, entre los objetivos del Plan estratégico de desarrollo y el incremento de transferencias de recursos económicos a dichos municipios.

4. Sera necesario que los municipios de extrema pobreza de la Provincia de Huancayo, establezcan estrategias de fácil cumplimiento, para ser incorporadas en el Plan Estratégico de Desarrollo, que contribuirá positivamente en la mejora de la gestión de recaudación de impuestos y tributos, teniendo en consideración los resultados de la Tabla N° 04, que arrojó un Coeficiente de correlación de Rangos de Sperman igual a 0.68, que nos indica una aceptable correlación entre las estrategias del plan estratégico de desarrollo y la gestión de la recaudación de impuestos y tributos en las indicadas municipalidades.

VII. RECOMENDACIONES

1. Se recomienda con carácter de prioritario a los municipios distritales de extrema pobreza de la provincia de Huancayo, Región Junín, la aplicación de un Plan Estratégico de Desarrollo, según modelo anexo de la presente Tesis, que contribuirá a realizar una mejor Gestión en sus Municipalidades, para disminuir la extrema pobreza de sus habitantes.

2. Se recomienda implementar adecuadamente las directrices, en su Plan Estratégico de Desarrollo, que les permitirá mejorar el control en la Gestión de los Municipios distritales de extrema pobreza de la Provincia de Huancayo.

3. Se recomienda a las Municipalidades de extrema pobreza de la Provincia de Huancayo, establecer sus objetivos delineados correctamente al modelo de Plan Estratégico de Desarrollo, anexo de la presente Tesis, para optimizar las transferencias de recursos económicos, que deben gestionar ante el Ministerio de Economía y Finanzas cumpliendo las directivas del manejo presupuestal dictadas por dicha institución.

4. Se recomienda establecer estrategias similares a las planteadas, en el modelo anexo de la presente tesis, de Plan Estratégico de

Desarrollo para Municipios de extrema pobreza de la Provincia de Huancayo, adecuados a su realidad, que contribuirán a mejorar la recaudación de impuestos y tributos que administran dentro de su jurisdicción, para lograr la erradicación de la extrema pobreza de su población.

VIII. REFERENCIAS

Alfaro J. (2011-II). *Ley Orgánica de Municipalidades*. Perú: Editorial Entrelineas SRL.

Andrade S. (2006) *Planeación Estratégica*. Perú: 3era. Edición. Editorial Andrade.

Böcker R. (2005). *Desarrollo, planificación estratégica y corporativismo local*: *El Caso de Mar del Plata (Argentina).* (Tesis Doctoral). Universidad Rovira i Virgili - España.

Canales A., Muñoz W., Pérez D., Pérez C., y Tejada A. (2018), *Planeamiento Estratégico para la Provincia de Bagua (*Tesis de Post Grado). Pontificia Universidad Católica del Perú.

Castillo O., Deza C., Salazar D. y Salazar J. (2018). *Planeamiento Estratégico del Distrito de Catacaos*. (Tesis de Post Grado). Pontificia Universidad Católica del Perú.

Cely L., (2018) *Marco estratégico para el aprovechamiento de oportunidades en el acuerdo de integración Colombia-Unión Europea*. (Tesis Doctoral). Universidad Nacional de Educación a Distancia de España, UNED.

De Benito R. (2016). *Sistemas de planificación y soporte a la decisión en el ámbito de la agricultura de precisión*. (Tesis Doctoral). Universidad de Oviedo – España.

De Lama M. (2009). *Plan Estratégico para Mejorar la Gestión en la Municipalidad Distrital de San Jacinto* (Tesis de Post Grado). Universidad Nacional de Trujillo.

De Souza M. (2014). *Turismo y desarrollo endógeno*. *El caso de las empresas turísticas receptoras en Ceará – Brasil. (*Tesis Doctoral). Universidad Autónoma de Madrid – España.

Feria C. (2016). *Planificación estratégica del turismo en la re-activación de áreas rurales.* (Tesis Doctoral). Universidad de Málaga – España.

FOROSAN: "El camino hacia el futuro" 2010-2015 - Foro Regional Permanente de Oriente en Seguridad Alimentaria Nutricional.

Franchi I. (2017). *Evaluación de la sostenibilidad en el sistema de planificación de desarrollo regional en Chile*. (Tesis Doctoral). Universidad de Barcelona – España.

Gastulo R., Portal I. (2011). *Propuesta de un Plan Estratégico para mejorar la recaudación de la Municipalidad Distrital de Cayalti*. (Tesis de Pre Grado). Universidad Señor de Sipan.

González, V. (2003) *Estrategias de Enseñanza y Aprendizaje*. México: Editorial Pax.

Jaramillo J. (2017). *Políticas públicas de prevención del embarazo precoz, en el marco de la realización de los objetivos de desarrollo del milenio: El caso de Medellín (Colombia)*. (Tesis Doctoral). Universidad Rey Juan Carlos – Madrid –España.

Jim Y. K., (2013): "*Discurso pronunciado por el presidente del Grupo del Banco Mundial*. *Tema: "Una meta a nuestro alcance: Un mundo sin pobreza"* desarrollado en la Universidad de Georgetown en Washington el 02 de abril.

Landa C. (2018) *La Constitucionalización del Derecho – El Caso del Perú*. Perú: Editorial Palestra.

Leyva R., Manzanares R., Urbano E. y De la Rosa J. (2017). *Planeamiento Estratégico de la Provincia de Cajabamba*. (Tesis de Post Grado). Pontificia Universidad Católica del Perú.

López B. (2007). *Modelo de Planificación estratégica a nivel de conocimiento*. (Tesis Doctoral). Universidad de Murcia – España.

Pereira M. F. (2010) *Planeamiento Estratégico: Teorías, Modelos y Procesos*: Sao Paulo: Atlas.

Rezende D.A. (2008). *Planeamiento Estratégico para Organizaciones Privadas y Públicas – Guía práctica para la elaboración de un proyecto o plan de negocio*: Rio de Janeiro - Brasport

Robbins, Stephen P. y Coutler, M (2005) *Administration.* México: Octava edición PEARSON EDUCACIÓN.

Saavedra L. y Hurtado H. (2017). *Eficacia del plan estratégico institucional en la ejecución presupuestal de la Municipalidad Distrital Sanagorán, Provincia Sánchez Carrión, Departamento La Libertad*. (Tesis de Post Grado). Universidad Cesar Vallejo.

Sánchez I. y Rodríguez E. (2002). *Planeamiento Estratégico para el Desarrollo Rural Sostenible en el Valle de Huaral.* (Tesis de Pre Grado). Universidad Nacional de Ingeniería.

Sinde E. (2,016). *Análisis estratégico de la producción de castañas, hongos y setas silvestres en Galicia*. (Tesis…) Universidad de Santiago de Compostela – España.

Sun Tzu filósofo, (Francés, 2006, p. 21). *Estratega militar y general de la antigua China.* Otorgándosele la paternidad de la planificación.

Torres M del C. (2017). *Los Procesos del Planeamiento Estratégico y su Incidencia en la Gestión Administrativa en los Gobiernos Locales de la Provincia de Huánuco Periodo 2015*. (Tesis de Post Grado).Universidad de Huánuco.

Valencia C. (2017). *Gestión municipal y desarrollo local en el distrito de Chavín de Huantar.* (Tesis de Post Grado). Universidad Cesar Vallejo.

Villarreal A., Justo M., Correa T. y Arriola V. (2017). *Planeamiento Estratégico de la Provincia de Trujillo*. (Tesis de Post Grado). Pontificia Universidad Católica del Perú.

IX.ANEXOS

Anexo 1: Matriz de Consistencia

TITULO: PLAN ESTRATÉGICO DE DESARROLLO PARA MUNICIPIOS DE EXTREMA POBREZA DE LA PROVINCIA DE HUANCAYO

PROBLEMA	OBJETIVOS	HIPOTESIS	CLASIFICACIÓN DE VARIABLES Y DEFINICIÓN OPERACIONAL	METODO	POBLACIÓN MUESTRA Y MUESTREO	INSTRUMENTO
Problema general	**Objetivo General**	**Hipótesis General**	**Variable Independiente** **X: Plan Estratégico de Desarrollo.** X_1.- Directrices. X_2.- Objetivos. X_3.- Estrategias. **Variable Dependiente Y. Gestión en Municipios de Extrema Pobreza.** Y_1.- Proyectos de inversión social. Y2.-Transferencias de Recursos Económicos. Y3.-Recaudación de Impuestos y Tributos.	**Tipo:** Cuantitativo **Nivel:** Descriptivo **Método y Diseño:** Método de Pearson - correlacional	**Población:** 100 autoridades y funcionarios de los distritos con poblaciones de extrema pobreza ubicadas en la Provincia de Huancayo **Muestra:** Corresponde a 34 autoridades y funcionarios de las Municipalidades Distritales de: Pariahuanca, Chacapampa, Santo Domingo de Acobamba, Cullhuas, Huasicancha, Carhuacallanga, Chongos Alto, Pucara (ciudad heroica), Colca y Chicche de la Provincia de Huancayo.	Para el estudio se utilizará la entrevista.
¿En qué medida la falta de un Plan Estratégico de Desarrollo influyó negativamente en la Gestión de los Municipios de Extrema Pobreza de la Provincia de Huancayo de la Región Junín entre el 2015 a 2018?	Determinar en qué medida un Plan Estratégico de Desarrollo permitirá lograr una mejor gestión en los Municipios de Extrema Pobreza de la Provincia de Huancayo de la Región Junín.	La aplicación de un Plan Estratégico de Desarrollo contribuirá a realizar una mejor Gestión, en los Municipios de extrema pobreza de la Provincia de Huancayo.				
Problemas específicos	**Objetivos Específicos**	**Hipótesis Especificas**				
a. ¿En qué medida las faltas de directrices en el Plan Estratégico de Desarrollo incidirán negativamente en la gestión de los Municipios de extrema pobreza? **b.** ¿De qué manera la falta de objetivos en el Plan Estratégico de Desarrollo, incidirán negativamente, para el incremento de las transferencias de recursos económicos a las Municipalidades de extrema pobreza y, que hagan posible la ejecución de proyectos de inversión social para mejorar la calidad de vida de sus habitantes? **c.** ¿De qué manera la falta de estrategias en el Plan Estratégico de Desarrollo,	**d.** Determinar en qué medida influyen las directrices de un Plan Estratégico de Desarrollo para mejorar la Gestión de los Municipios de extrema pobreza de la Provincia de Huancayo. **e.** Determinar en qué medida influyen los objetivos del Plan Estratégico de Desarrollo para que el Ministerio de Economía y Finanzas (MEF), considere incrementar las transferencias de recursos económicos a los Municipios de extrema pobreza que les permita ejecutar proyectos de inversión social, para mejorar la	• Si las directrices del Plan Estratégico de Desarrollo son tomadas en cuenta íntegramente, entonces permite mejorar la Gestión en los Municipios de extrema pobreza de la Provincia de Huancayo. • Si los objetivos del Plan Estratégico de Desarrollo son delineados correctamente, entonces lograrán obtener mayores transferencias de recursos económicos del Ministerio de Economía y Finanzas				

inciden negativamente en la recaudación de Impuestos y Tributos en las Municipalidades de extrema pobreza?	calidad de vida de sus habitantes. **f.** Determinar en qué medida influyen las estrategias del Plan Estratégico de Desarrollo, que proyectan líneas de acción para mejorar la recaudación de impuestos y tributos de los Municipios de extrema pobreza de la Provincia de Huancayo.	(MEF) hacia los Municipios de extrema pobreza de la Provincia de Huancayo. • Si las estrategias, establecidas en el Plan Estratégico de Desarrollo, se aplican íntegramente en la gestión municipal, entonces contribuirá a mejorar la recaudación de impuestos y tributos por parte de los municipios de extrema pobreza de la Provincia de Huancayo.			**Muestreo:** El muestreo es de tipo no probabilístico-denominada de Juicio	

Anexo 2. Instrumento de recolección de datos

Entrevista

Entrevista para diseñar un plan estratégico de desarrollo para municipios de extrema pobreza de la provincia de Huancayo

1.APLICACIÓN DEL PLAN ESTRATÉGICO DE DESARROLLO.

¿Considera Ud. importante la aplicación de un Plan Estratégico de Desarrollo en los gobiernos locales de extrema pobreza de la provincia de Huancayo?

( ) Totalmente de acuerdo
( ) De acuerdo

( ) Indiferente

( ) En desacuerdo

( ) Totalmente en desacuerdo

2.GESTIÓN MUNICIPAL DE LOS GOBIERNOS LOCALES DE EXTREMA POBREZA.

¿Qué opinión tiene Ud. acerca de la Gestión Municipal de los Gobiernos Locales de extrema pobreza de la Provincia de Huancayo?

( ) Muy buena

( ) Buena

( ) Regular

( ) Mala

( ) Muy mala

3.DIRECTRICES DE UN PLAN ESTRATÉGICO.

¿Qué nivel de Conocimiento tiene Ud. acerca de las directrices que tiene el Plan Estratégico de la Municipalidad Provincial de Huancayo?

( ) Alto
( ) Medio
( ) Bajo

¿Ud. cree que las directrices del plan Estratégico de la Municipalidad provincial de Huancayo, en relación al problema de los Municipios de extrema Pobreza, tienen un grado de articulación?

( ) Alto
( ) Medio
( ) Bajo

4.LOS OBJETIVOS DEL PLAN ESTRATÉGICO.

¿Cuál es su nivel de conocimiento del plan estratégico Municipal Provincial, en relación a los objetivos estratégicos de disponibilidad de más recursos financieros para Municipios de extrema pobreza?

( ) Alto
( ) Medio
( ) Bajo

¿Usted considera que para la asignación de más recursos financieros para los Municipios de extrema pobreza, es necesario la reformulación de los objetivos estratégicos que consideren mayor Presupuesto para los Municipios distritales?

( ) Totalmente de acuerdo
( ) De acuerdo
( ) Indiferente
( ) En desacuerdo
( ) Totalmente en desacuerdo

5.APLICACIÓN DE ESTRATEGIAS DEL PLAN ESTRATÉGICO

¿Qué estrategias Ud. considera que debe incorporarse al plan estratégico provincial para obtener más recursos para los Municipios de extrema pobreza?

a) Incremento de la Tasa de participación del Impuesto de Promoción Municipal.

b) Mayor participación en el Presupuesto Provincial de acuerdo al Índice Humano de Pobreza (IDH).

c)Proponer nuevos parámetros para redistribuir el presupuesto Provincial para incrementar los presupuestos de los distritales de extrema pobreza.

d)Acceso a fondos de cooperación Internacional.

¿Considera que las Estrategias planteadas anteriormente tendrán un efecto Positivo?

( ) Totalmente de acuerdo
( ) De acuerdo
( ) Indiferente
( ) En desacuerdo
( ) Totalmente en desacuerdo

6. EL CONTROL EN LA GESTIÓN MUNICIPAL.

¿Considera Ud. necesaria la implementación de sistemas de control en la implementación del Plan estratégico provincial en la Gestión Municipal de los distritos de extrema pobreza?

( ) Totalmente de acuerdo
( ) De acuerdo
( ) Indiferente
( ) En desacuerdo
( ) Totalmente en desacuerdo

El nivel de control Municipal en los distritos de extrema pobreza de los recursos financieros es:

( ) Alto
( ) Medio
( ) Bajo

¿Considera Ud. necesaria la implementación de sistemas de control Presupuestal de acuerdo a los objetivos del Plan estratégico provincial en la Gestión Municipal de los distritos de extrema pobreza?

( ) Totalmente de acuerdo
( ) De acuerdo
( ) Indiferente
( ) En desacuerdo
( ) Totalmente en desacuerdo

7.TRANSFERENCIAS DE RECURSOS ECONÓMICOS EN LA GESTIÓN MUNICIPAL.

¿Cree Ud. que es necesario el incremento de las transferencias de recursos económicos a los gobiernos locales de extrema pobreza por parte del Ministerio de Economía y Finanzas?

( ) Totalmente de acuerdo
( ) De acuerdo
( ) Indiferente
( ) En desacuerdo
( ) Totalmente en desacuerdo

¿Ud. cree que el nivel asignado de recursos financieros por Transferencia del Ministerio de Economía y Finanzas a Municipios de extrema pobreza es:

( ) Alto
( ) Medio
( ) Bajo

8.RECAUDACIÓN DE IMPUESTOS Y TRIBUTOS EN LA GESTIÓN MUNICIPAL.

Considera que el nivel de recaudación de impuestos y tributos en la gestión Municipal de los Distritos de extrema pobreza es:

( ) Alto
( ) Medio
( ) Bajo
( ) Completamente bajo

¿Cree Ud. que con una adecuada Gestión Municipal se lograría mejorar la recaudación de impuestos y tributos en los Distritos de extrema pobreza?

( ) Totalmente de acuerdo
( ) De acuerdo
( ) Indiferente
( ) En desacuerdo
( ) Totalmente en desacuerdo

PREGUNTAS DE VERIFICACIÓN

¿Cree usted que un plan estratégico influirá en una mejor gestión para disminuir la extrema pobreza de la Zona?

( ) Totalmente de acuerdo
( ) De acuerdo
( ) Indiferente
( ) En desacuerdo
( ) Totalmente en desacuerdo

¿Cree usted que un plan estratégico influirá en una mejor gestión de las transferencias de recursos económicos a las Municipalidades para disminuir la extrema pobreza de la Zona?

( ) Totalmente de acuerdo
( ) De acuerdo
( ) Indiferente
( ) En desacuerdo
( ) Totalmente en desacuerdo

¿Cree usted que un plan estratégico influirá en mejorar el control de la gestión para disminuir la extrema pobreza de la Zona?

( ) Totalmente de acuerdo
( ) De acuerdo
( ) Indiferente
( ) En desacuerdo
( ) Totalmente en desacuerdo

Cree Ud. qué Plan Estratégico de Desarrollo influirá en lograr optimizar las transferencias de recursos económicos a las Municipalidades de extrema pobreza de la Provincia de Huancayo?

( ) Totalmente de acuerdo
( ) De acuerdo
( ) Indiferente
( ) En desacuerdo
( ) Totalmente en desacuerdo

¿Cree usted que un plan estratégico influirá en una mejor gestión de la recaudación de impuestos y tributos para disminuir la extrema pobreza de la Zona?

( ) Totalmente de acuerdo
( ) De acuerdo
( ) Indiferente
( ) En desacuerdo
( ) Totalmente en desacuerdo

Anexo 3A. Validación de Juicio de Expertos

UNIVERSIDAD NACIONAL FEDERICO VILLARREAL
ESCUELA UNIVERSITARIA DE POSGRADO

Ficha de Validación Informe de Opinión del Juicio de Experto

I. DATOS GENERALES

1.1. Apellidos y nombres del informante: COLLAZOS PAUCAR EDWIN
1.2. Cargo e institución donde labora: DOCENTE ESCUELA UNIVERSITARIA DE POSGRADO.
1.3. Nombre del instrumento: INSTRUMENTO DE RECOLECCIÓN DE DATOS
1.4. Titulo del proyecto: "PLAN ESTRATEGICO DE DESARROLLO PARA MUNICIPIOS DE EXTREMA POBREZA DE LA PROVINCIA DE HUANCAYO"
1.5. Autor del Instrumento: AGUSTINA CARMELA TORRES RODRIGUEZ

II. ASPECTOS DE VALIDACIÓN

Indicadores	Criterios	Deficiente 0-20%	Baja 21-40%	Regular 41-60%	Buena 61-80	Muy buena 81-100
1. Claridad	Está formulado con lenguaje apropiado.					90%.
2. Objetividad	Está expresado en conductas observables					95%
3. Actualidad	Adecuado al avance de la especialidad					90%.
4. Organización	Existe una organización lógica					85%
5. Suficiencia	Comprende los aspectos en cantidad y calidad					90%
6. Intencionalidad	Adecuado para valorar la investigación					90%.
7. Consistencia	Basado en aspectos teóricos científicos.					85%
8. Coherencia	Entre lo descrito en dimensiones e indicadores					95%
9. Metodología	La formulación responde a la investigación					90%
10. Pertinencia	Es útil y adecuado para la investigación					90%.

III. OPINIÓN DE APLICABILIDAD

a). Promedio de Valoración: 90%

b). Nombre y firma del experto:

Nombres y Apellidos	EDWIN COLLAZOS PAUCAR	DNI N°	22997939
Dirección domiciliaria	AV. GARCILAZO DE LA VEGA 1370	celular	
Título profesional	CONTADOR		
Grado académico	DOCTOR		
Mención	FINANZAS		

Fecha: 15 de ENERO 2020

Firma y sello

Anexo 3B. Validación de Juicio de Expertos

UNIVERSIDAD NACIONAL FEDERICO VILLARREAL
ESCUELA UNIVERSITARIA DE POSGRADO

Ficha de Validación Informe de Opinión del Juicio de Experto

I. DATOS GENERALES

1.1. Apellidos y nombres del informante: Sánchez Carrero, Mario Rodolfo
1.2. Cargo e institución donde labora: Escuela de Posgrado – UNFV.
1.3. Nombre del instrumento: Instrumento de recolección de datos
1.4. Título del proyecto: "Plan estratégico de desarrollo para municipios de extrema pobreza de la provincia de Huaicayo"
1.5. Autor del instrumento: Agustina Carmela Torres Rodríguez

II. ASPECTOS DE VALIDACIÓN

Indicadores	Criterios	Deficiente 0-20%	Baja 21-40%	Regular 41-60%	Buena 61-80	Muy buena 81-100
1. Claridad	Está formulado con lenguaje apropiado.					90%
2. Objetividad	Está expresado en conductas observables					90%
3. Actualidad	Adecuado al avance de la especialidad					90%
4. Organización	Existe una organización lógica					90%
5. Suficiencia	Comprende los aspectos en cantidad y calidad.					85%
6. Intencionalidad	Adecuado para valorar la investigación					85%
7. Consistencia	Basado en aspectos teóricos científicos.					95%
8. Coherencia	Entre lo descrito en dimensiones e indicadores					95%
9. Metodología	La formulación responde a la investigación					95%
10. Pertinencia	Es útil y adecuado para la investigación					90%

III. OPINIÓN DE APLICABILIDAD

a). Promedio de Valoración: 90%

b). Nombre y firma del experto:

Nombres y Apellidos	Mario Rodolfo Sánchez Carrero	DNI N°	40286394
Dirección domiciliaria		celular	
Título profesional	Economista		
Grado académico	Magister		
Mención	Metodología		

Fecha: 15 de Enero 2020

Firma y sello

Anexo 3C. Validación de Juicio de Expertos

UNIVERSIDAD NACIONAL FEDERICO VILLARREAL
ESCUELA UNIVERSITARIA DE POSGRADO

Ficha de Validación Informe de Opinión del Juicio de Experto

I. DATOS GENERALES

1.1. Apellidos y nombres del informante: BAZAN BRICEÑO JOSE LUIS
1.2. Cargo e institución donde labora: DOCENTE ESCUELA UNIVERSITARIA DE POSGRADO
1.3. Nombre del instrumento: INSTRUMENTO DE RECOLECCIÓN DE DATOS.
1.4. Título del proyecto: "PLAN ESTRATEGICO DE DESARROLLO PARA MUNICIPIOS DE EXTREMA POBREZA DE LA PROVINCIA DE HUANCAYO"
1.5. Autor del instrumento: ROSSINA CARMELA TORRES RODRIGUEZ.

II. ASPECTOS DE VALIDACIÓN

Indicadores	Criterios	Deficiente 0-20%	Baja 21-40%	Regular 41-60%	Buena 61-80	Muy buena 81-100
1. Claridad	Está formulado con lenguaje apropiado.					85
2. Objetividad	Está expresado en conductas observables					95
3. Actualidad	Adecuado al avance de la especialidad					90
4. Organización	Existe una organización lógica					90
5. Suficiencia	Comprende los aspectos en cantidad y calidad.					95
6. Intencionalidad	Adecuado para valorar la investigación					85
7. Consistencia	Basado en aspectos teóricos científicos.					90
8. Coherencia	Entre lo descrito en dimensiones e indicadores					90
9. Metodología	La formulación responde a la investigación					90
10 Pertinencia	Es útil y adecuado para la investigación					90

III. OPINIÓN DE APLICABILIDAD
a). Promedio de Valoración: 90%

b). Nombre y firma del experto:

Nombres y Apellidos	JOSE LUIS BAZAN BRICEÑO	DNI N°	16018262
Dirección domiciliaria	AV. AREQUIPA 398 OF- 08	celular	998748365
Título profesional	INGENIERO		
Grado académico	MAGISTER.		
Mención	GERENCIA DE PROYECTOS.		

Fecha: 16 de ENERO 2020

Firma y sello

Anexo 4. Propuesta de un Modelo de Plan Estratégico

Propuesta de un modelo de plan estratégico de desarrollo para municipios de extrema pobreza de la provincia de Huancayo

MISIÓN.

Representar políticamente a su población, proporcionando una adecuada prestación de los servicios públicos locales con calidad, eficiencia y eficacia, fomentando la ejecución de proyectos de desarrollo social para el bienestar de los vecinos y lograr una mejora en su calidad de vida.

VISIÓN.

Al 2022, los municipios distritales de extrema pobreza de la provincia de Huancayo serán ejes socio económicos de Huancayo, con territorios consolidados, con una población saludable, participativa y de adecuada calidad de vida integrada a la gestión municipal eficiente y promotora de su desarrollo

SIGNIFICADO DE LA VISIÓN CONCERTADA DE FUTURO

Los distritos de extrema pobreza de la provincia de Huancayo tienen como visión ser las comunidades más prósperas, dinámicas y prometedoras en la provincia de Huancayo, ofreciendo servicios de calidad; que eleven la prestancia, el prestigio y la imagen de dichos distritos.

LAS POLITICAS DERIVADAS DE LA VISION Y ORIENTADAS A

MEJORAR LA GESTION

La economía, la política y la gobernabilidad están íntimamente relacionadas y condicionadas. La gobernabilidad democrática tiene como requisitos el cambio de la

forma de gobernar, para el mejoramiento de la calidad de vida de toda la población y el abatimiento estructural de la pobreza.

Para orientar productivamente la inversión pública hay que erradicar la corrupción y la violencia, quitarles su soporte económico y social, para lo cual se requieren acuerdos políticos que permitan el acceso a recursos presupuéstales suficientes y faciliten mantener la complejidad de la estructura económica rural.

Las políticas generales para lograr el desarrollo

1. Construir una administración municipal eficiente, combatir la ineficiencia administrativa, los actos de corrupción y los trámites burocráticos.
2. Construir y consolidar una forma democrática de gobernar el distrito, construyendo, promoviendo e institucionalizando espacios de participación ciudadana y formas de concertación, coordinación y cooperación con los diferentes sectores sociales.
3. Establecer una imagen positiva y mejorar la calidad en la prestación de servicios, a la ciudad.
4. Mejorar la calidad de vida de sus habitantes y ser el soporte para mejorar la producción de hortalizas que son fuente principal de sus ingresos.
5. Combatir y enfrentar decididamente las causas y los efectos de la corrupción y la violencia familiar.
6. Promover el desarrollo de capacidades, la educación y los valores ciudadanos desde una identidad local arraigada, una visión de futuro y una imagen elevada del distrito teniendo en consideración los heredados por sus ancestros.

7. Asumir con responsabilidad su condición de Distrito heroico de la Región y el País, quienes juntamente con Andrés A. Cáceres eliminaron a las huestes chilenas sellando nuestro triunfo en la guerra del pacifico.

Políticas específicas en la gestión para el desarrollo

- Establecer espacios reales de participación ciudadana para lograr una mejora de la calidad de vida de los ciudadanos del distrito.
- Promover la participación responsable, organizada, solidaria y democrática de la población y/o contribuyentes por el desarrollo del Distrito.
- Modernizar la administración municipal, en base al compromiso contraído al momento de postular como alcalde del Distrito.

LAS ESTRATEGIAS DEL DESARROLLO

Primeramente se debe realizar un análisis interno del municipio distrital de extrema pobreza, que estará orientado a identificar los factores determinantes y trascendentes de su desarrollo, sean estos los provenientes de sus propias condiciones, aptitudes, recursos o capacidades, en el campo de los procedimientos administrativos, económicos y productivos; pero también las provenientes del entorno inmediato, que repercuten e impactan, positivo y negativamente, directa e indirectamente en el desarrollo de su distrito.

Asimismo realizaremos un análisis externo que nos permitan identificar las correlaciones correspondientes, en la generación de acciones estratégicas para enfrentar, fortalecer y aprovechar las mejores posiciones y objetivos establecidos en su visión de desarrollo que

al profundizar dicho análisis nos mostraran sus limitaciones que están profundizando sus problemas actuales, para revertirlos y aprovechar las ventajas para mejorar el bienestar y progreso de su población.

ANÁLISIS INTERNO:

FORTALEZAS

1.Buena Imagen Distrital

El municipio distrital de extrema pobreza es percibido y reconocido por su población como tal, por la población de la provincia, de la región y los habitantes del país, como un distrito que expone cierto orden, limpieza y prosperidad.

Sin embargo también es percibido que aspiran y prefieren vivir fuera de su distrito por las limitaciones de acceder a un trabajo digno y remunerado.

Son respetados por lograr mejoras permanentes, ofreciendo su apoyo a través de costumbres ancestrales como la mita, minka y el ayni, para mejorar su calidad de vida.

Presentan un paisaje natural que lleva impreso a la pobreza como su fondo que los distinguen muy rápidamente de distritos vecinos que tienen mejores condiciones urbanísticas.

2.Limpieza Pública Compartida.

Los habitantes de distritos de extrema pobreza, como su administración municipal tienen un sistema de limpieza pública compartida, ya que los dueños de los predios, realizan la limpieza del frontis de su propiedad y los municipios de zonas comunes, parques, plazas etc. responsabilizándose mutuamente para tener un distrito limpio que contribuye a la salud humana.

3.Compromiso Ciudadano para apoyar el Desarrollo Distrital.

La participación de los vecinos del distrito para apoyar el desarrollo distrital se va visto fortalecida en los espacios de ejecución de obras realizadas por su municipio como parte de sus costumbres ancestrales y una cultura cívica orientada al trabajo comunitario y conjunto con su Municipio para lograr el desarrollo de su Distrito, llegando a participar masivamente por barrios en la medida que estos trabajos de participación sean difundidos a su comuna, que les permita mejorar su calidad de vida.

DEBILIDADES

1. **Alta Tasa de Desempleo en el Distrito, Especialmente de Trabajadores Jóvenes sin Capacitación.**

Los municipios de extrema pobreza de la provincia de Huancayo tienen una PEA joven como fuerza laboral, los que cuenten con una carga familiar de 2 ó 1 niño por hogar, debido a que en los últimos años se percibe una alta tasa de desempleo principalmente en los jóvenes del distrito, los que no pueden posicionarse en la fuerza laboral de su distrito que es básicamente la agrícola, debido a la falta de capacitación en las especialidades que demanda el mercado laboral de la provincia de Huancayo, porque provienen de hogares cuyos padres son de recursos económicos escasos que dificultaron su formación educativa sin llegar siquiera a obtener una formación técnica, menos una de nivel profesional, truncándola en su juventud.

2. **Indiferencia de Instituciones Públicas en los Procesos de desarrollo Local**.

Los municipios distritales de extrema pobreza no cuentan con el apoyo de instituciones públicas importantes del sector público nacional y los que existen en la provincia de Huancayo, no participan decididamente acompañando en la construcción del proceso de Desarrollo de estos distritos.

3. Inadecuado Manejo de los Programas Sociales donde no interviene la Municipalidad

Los diversos programas sociales implementados en los últimos años por el Gobierno Central, para ayudar a la población con escasos recursos, identificados como de extrema pobreza, no coordina con las municipalidades distritales de su localidad, que son instituciones que se hallan cerca de la población, por ello solo se beneficia un porcentaje mínimo de los que más apoyo requieren, y dicho apoyo social, no son distribuidos oportunamente; lo que agrava más aun la condición económica paupérrima de su población y a la vez desacredita a las autoridades e instituciones públicas del gobierno central, que fomenta el resentimiento social de los pueblos del interior del País.

4. **Consumo de bebidas alcohólicas por menores de edad**.

En los municipios distritales de extrema pobreza ubicados muy distantes a la provincia de Huancayo, al existir celebraciones costumbristas de festividades patronales, la venta de bebidas alcohólicas a menores de edad, es una situación que preocupa a la comunidad, por lo que piden a su Municipio la realización de operativos constantes para identificar y sancionar a los malos comerciantes que venden sus productos sin respetar la edad de los comensales.

5. Actividad Agrícola de Niños.

En los distritos de extrema pobreza distantes de la provincia de Huancayo, siendo la actividad económica principal las labores agrícolas, estos incluyen en su fuerza laboral a niños mayores de 7 años y adolescentes, que en épocas de siembra, cultivos y cosechas, generan ausentismo en los centros educativos, situación que debería preocupar a las instituciones gubernamentales del gobierno central, básicamente el ministerio de educación, que debe procurar políticas de estado que eleven los índices de la población rural con educación.

Al respecto el gobierno central, debe tomar las medidas necesarias y aplicar un acompañamiento social para evitar este tipo de maltrato infantil, y velar que regresen a las aulas escolares para cumplir su etapa de formación escolar en todos sus niveles para mejorar su calidad de vida.

6. Baja Recaudación de Impuestos y Tributos.

Los habitantes de distritos de extrema pobreza, como su administración municipal tienen un sistema de recaudación muy deficiente, por lo que no tienen acceso a créditos internos, además que la mayor cantidad de tierras de un distrito de esta naturaleza son terreros sin construir es decir de uso agrícola exonerados de pago y por su condición económica no son pasibles de cobranza.

7. Recursos Humanos para su Gestión Administrativa.

Los distritos de extrema pobreza tienen un sistema administrativo burocrático y lento al no existir los recursos económicos suficientes, para contar con profesionales competentes y que puedan prestar sus servicios en estos distritos, cuyas remuneraciones se hallan por bajo a los que se dan en el mercado laboral de la provincia de Huancayo.

ANÁLISIS EXTERNO:

OPORTUNIDADES

Los distritos de extrema pobreza son influenciados por las actividades económicas que se desarrollan en la provincia de Huancayo, teniendo en cuenta que son los principales productores de alimentos de primera necesidad para atender no solo a la provincia sino también envían a la capital del Perú, que generan condiciones favorables para mejorar su economía, faltando el acompañamiento de las entidades gubernamentales, que se mantienen de espaldas a la condición de extrema pobreza de estos distritos, pero que lejos de aprovecharlos para ayudarlos a alcanzar sus objetivos del desarrollo se mantienen al margen.

1. Lejanía a puntos importantes de la provincia y la capital del País.

Siendo la localización de los municipios de extrema pobreza en la mayoría de los casos distantes a la provincia de Huancayo como a la capital del Perú, genera internamente un gran movimiento de entrada y salida medios de transporte que conecta a la provincia de Huancayo como a la capital del país.

2. Buena Imagen Distrital

El municipio distrital de extrema pobreza es percibido y reconocido por su población como tal, por la población de la provincia, de la región y los habitantes del país, como un distrito que expone cierto orden, limpieza y prosperidad.

Sin embargo, también es percibido que aspiran y prefieren vivir fuera de su distrito por las limitaciones de acceder a un trabajo digno y remunerado.

Son respetados por lograr mejoras permanentes, ofreciendo su apoyo a través de costumbres ancestrales como la mita, minka y el ayni, para mejorar su calidad de vida.

Presentan un paisaje natural que lleva impreso a la pobreza como su fondo que los distinguen muy rápidamente de distritos vecinos que tienen mejores condiciones urbanísticas.

3. Sistemas Productivos Ancestrales.

En los distritos de extrema pobreza existen diferentes sistemas productivos de orden social que les permite interactuar todos en apoyo de uno y uno en apoyo de todos, como son el Ayni, mi Mita y la Minka, para cumplir con sus actividades agrícolas del sembrado, labores agrícolas de cultivo y cosecha de sus productos, los mismos que serán ofrecidos en el mercado provincial y la capital, teniendo una gran acogida por ser productos orgánicos.

4. Participación de la Población organizada en la Gestión Municipal

Al margen del cumplimiento de la Ley Orgánica de Municipalidades que incentiva la participación vecinal a través de diferentes acciones como el Plan Integral de Desarrollo

del distrito, el presupuesto participativo, etc. Todo esto dentro de un proceso de responsabilidad compartida entre el gobierno local y la población organizada, para ejecutar diversas obras que les permiten mejorar su calidad de vida, desarrollando a través de sus costumbres ancestrales para las obras priorizadas según las necesidades más importantes del distrito.

5. La Participación de la Comunidad en el desarrollo de un sistema educativo de calidad.

En los municipios de extrema pobreza esta tarea se torna de mucha importancia, porque los campesinos están convencidos que solo la educación lograra con darle una mejor oportunidad a sus hijos para mejorar su calidad de vida en un futuro cercano.

AMENAZAS

Los municipios de extrema pobreza, también evalúan los factores externos negativos, que dificultan sus actividades para alcanzar los objetivos de desarrollo distrital.

La inestabilidad de gobierno central, debilita la democracia de los gobiernos locales de extrema pobreza, por cuanto los actos de corrupción que se difunden por los medios de comunicación radial, escrito y televisivo, generan también un descontento e indiferencia para acompañar a su municipio en la ejecución de obras de importancia que contribuirán a mejorar su calidad de vida.

Deterioro de relación de políticas de gobierno local y provincial y el gobierno regional por cuanto mantienen conflictos de orden político, al existir muchas organizaciones políticas que solo se forman para las elecciones, están solo estarán al servicio y apoyo de los

municipios de su línea política y desatenderán a los de otros partidos políticos en claro perjuicio de la comunidad.

1.Carencia de contenidos educativos y culturales en los medios de comunicación local y nacional.

Los medios de comunicación en la mayoría de sus programas carecen de contenidos orientados a mejorar el nivel educativo y cultural de la población, el incremento de los denominados programas frívolos o con ideales materialistas que venden estereotipos sociales orientados a la sociedad de consumo deforma el desarrollo personal y educativo de los niños de los distritos de extrema pobreza.

2.Incremento de la pobreza.

El incremento de la pobreza no permitirá un desarrollo social, cultural, económico, educativo, etc. que sea uniforme y de las mismas expectativas y acceso al empleo al igual que calidad de vida, las preocupaciones de los gobernantes deben estar orientadas a reducir los niveles de pobreza y trabajar hacia la mejora de condiciones de vida de un gran sector de la población.

3.Desinteres del gobierno central por mejorar la calidad del sistema educativo.

La distribución del P.B.I al sector educación muestra que aun los representantes del gobierno central no han decido iniciar una revolución educativa para mejorar la calidad de la misma, esto es preocupante si queremos mejorarla, debemos contar con los recursos necesarios en todos los niveles donde se intervenga.

4**.Baja distribución de transferencias del FONCOMUN, canon minero y regalías mineras por parte del MEF.**

Las transferencias que anualmente distribuye el Ministerio de Economía y Finanzas para los municipios de extrema pobreza de la provincia de Huancayo, como a nivel nacional, obedece a una fórmula que perjudica el desarrollo de la población más necesitada del País, por lo que se sugiere incluir como factor de distribución la calificación de extrema pobreza establecida por el Centro Nacional de Planeamiento Estratégico en adelante (CEPLAN), porque de lo contrario estos no podrán mejorar su calidad de vida en el corto plazo.

OBJETIVOS.

1.Municipalidad Distrital de extrema pobreza de Huancayo, líder en la Región Junín.

2.Distritos que mejoran y amplían los servicios municipales que brindan a su comunidad garantizando una atención de calidad y satisfacción de los vecinos de su comunidad.

3.Conservar y preservar el ecosistema para ser un distrito ecológico.

4.Proyectar un municipio altamente participativo para ejecutar sus obras de desarrollo.

5.Contar con personal capacitado y orgullo de pertenencia a su distrito de extrema pobreza para apoyar su desarrollo.

ESTRATEGIAS.

1.Implementacion de un plan estratégico de desarrollo.

Para tener un municipio distrital de extrema pobreza preparado para implementar un Plan Estratégico de Desarrollo, será necesario que en cada una de estos municipios se desarrolle un FODA, es decir desarrollar un análisis interno y externo de su entorno, para

que su misión y visión se vean fortalecidos y logras sus metas y objetivos en el planteados, para el que desarrollaran la metodología explicada en el presente capitulo.

Fortalecer a la comunidad y promover la participación ciudadana en los espacios de desarrollo y Gestión Local. Este objetivo implica consolidar las organizaciones e instituciones que tienen que ver con el desarrollo integral del distrito, para lo cual se requiere profundizar el fortalecimiento del gobierno local, organizaciones y de la toma de conciencia de la condición de ciudadanos. Implica también formar nuevos líderes con motivación social, capacitándolos para el cambio, el desarrollo y la mejora de su calidad de vida.

2.Implementar una gestión municipal eficiente y promotora de su desarrollo

Para esta tarea será necesario que la autoridad municipal reconocida por una norma legal-racional, que se hallan establecidas en la Constitución Política del Perú del año 1993 y la Ley Orgánica de Municipalidades, a la que están sujetos todos, desde el alcalde como máxima autoridad distrital.

Asimismo, contar con un aparato administrativo basados en el principio de cargos para el desempeño de una función, dentro de un sistema jerárquico burocrático moderno, que le permita desarrollar sus actividades conducentes a cumplir su plan de desarrollo durante una gestión de cuatro (04) años.

Para el que debe aplicar adecuadamente el Plan Estratégico de Desarrollo para Municipios de Extrema Pobreza, así como mejorar los mecanismos de recaudación de sus impuestos y contribuciones de la población de su comunidad.

Fomentar y desarrollar una organización municipal, eficiente, eficaz, racional, transparente y además coherente con la Visión del Plan Estratégico de Desarrollo para Municipios de Extrema Pobreza en adelante (PEDEMEP).

PIA DE GASTOS DEL 2017 DEL MUNICIPIO DISTRITAL DE PUCARA DE LA PROVINCIA DE HUANCAYO

0

Consulta Amigable

Consulta de Ejecución del Gasto

Fecha de la Consulta: 17-febrero-2020

Año de Ejecución: 2017
Incluye: Actividades y Proyectos

TOTAL	142,471,518,545	176,300,549,759	161,079,975,365	153,594,474,517	151,589,903,264	149,998,738,886	149,551,658,786	85.1
Nivel de Gobierno M: GOBIERNOS LOCALES	15,139,154,455	34,975,351,697	30,070,137,435	26,187,922,214	25,031,614,588	24,178,699,900	24,013,479,323	69.1
Gob.Loc./Mancom. M: MUNICIPALIDADES	15,139,154,455	34,902,693,018	30,003,972,068	26,156,201,732	24,999,997,810	24,147,084,208	23,981,868,494	69.2
Departamento 12: JUNIN	495,330,645	1,353,756,066	1,155,366,278	941,997,475	916,281,950	899,660,855	897,470,219	66.5
Provincia 1201: HUANCAYO	158,333,984	333,983,843	290,219,083	265,292,296	263,740,863	262,120,324	261,560,587	78.5
Municipalidad 120126-301021: MUNICIPALIDAD DISTRITAL DE PUCARA	1,134,510	1,672,318	1,535,429	1,504,904	1,474,580	1,474,380	1,414,860	88.2

Fuente de Financiamiento	PIA	PIM	Certificación	Compromiso Anual	Ejecución			Avance %
					Atención de Compromiso Mensual	Devengado	Girado	
1: RECURSOS ORDINARIOS	131,906	135,706	135,706	135,706	135,706	135,706	135,706	100.0
RECAUDADOS	50,681	98,361	69,055	69,055	69,055	69,055	69,055	70.2
OFICIALES DE CREDITO	0	69,600	69,600	69,600	69,600	69,600	69,600	100.0
5: RECURSOS DETERMINADOS	951,923	1,368,651	1,261,069	1,230,543	1,200,219	1,200,019	1,140,499	87.7

PIA DE GASTOS DEL 2018 DEL MUNICIPIO DISTRITAL DE PUCARA DE LA PROVINCIA DE HUANCAYO

0

Consulta Amigable

Consulta de Ejecución del Gasto

Fecha de la Consulta: 17-febrero-2020

Año de Ejecución: 2018
Incluye: Actividades y Proyectos

TOTAL	157,158,747,651	187,500,601,626	173,249,001,094	164,833,438,678	160,620,562,945	159,482,732,348	159,160,804,338	85.1
Nivel de Gobierno M: GOBIERNOS LOCALES	16,025,792,206	37,892,491,677	34,187,255,607	29,820,229,278	27,814,374,896	27,144,362,657	27,030,991,428	71.6
Gob.Loc./Mancom. M: MUNICIPALIDADES	16,025,792,206	37,850,757,626	34,149,861,126	29,783,049,285	27,777,203,141	27,108,494,594	26,995,142,374	71.6
Departamento 12: JUNIN	498,264,164	1,434,214,368	1,284,265,542	1,133,601,158	1,063,320,820	1,011,674,090	1,009,447,224	70.5
Provincia 1201:HUANCAYO	162,650,497	330,831,751	279,724,264	251,580,134	243,580,780	230,907,468	230,619,480	69.8
Municipalidad 120126-301021:MUNICIPALIDAD DISTRITAL DE PUCARA	1,075,549	3,511,467	3,471,142	3,407,790	3,400,630	3,354,944	3,351,211	95.5

Fuente de Financiamiento	PIA	PIM	Certificación	Compromiso Anual	Ejecución			Avance %
					Atención de Compromiso Mensual	Devengado	Girado	
1: RECURSOS ORDINARIOS	131,906	131,906	131,906	131,760	131,760	131,760	131,760	99.9
RECAUDADOS	50,681	94,757	90,026	85,932	85,922	83,922	83,922	88.6
OFICIALES DE CREDITO	0	170,272	163,331	162,949	162,949	162,949	162,949	95.7
4: DONACIONES Y TRANSFERENCIAS	0	11,207	0	0	0	0	0	0.0
5: RECURSOS DETERMINADOS	892,962	3,103,325	3,085,879	3,027,149	3,019,999	2,976,313	2,972,580	95.9

Anexo 5. Informe de CEPLAN sobre situación de pobreza extrema al 07.08.2017

Departamental

CEPLAN

Perú: Información de población que requiere atención adicional y devengado per cápita
Nivel departamental

Ubigeo	Departamento	Población estimada 1/ 2016	Población estimada 1/ 2017	Superficie km² 2/	Densidad (2017)	Capital Legal 3/ Nombre	Ubicación Geográfica Altitud (msnm.)	Latitud Sur	Longitud Oeste	Número de Provincias 3/	Número de Distritos 3/	Declarados en Emergencia Niño Costero 2017 4/ Provincias	Declarados en Emergencia Niño Costero 2017 4/ Distritos	País fronterizo	Indicador presupuestal 5/ Devengado per cápita, soles 2016	Devengado per cápita, soles 2017	Número de distritos no incorporados en Invierte.pe (**)	Indicadores de pobreza monetaria 2013 6/ Pobreza total Número	Pobreza total %	Pobreza extrema Número	Pobreza extrema %	Población proyectada de niños menores de 1 año por mes 7/	Promedio de nacidos vivos por mes 8/	Promedio de nacidos vivos con bajo peso por mes 9/	Porcentaje de nacidos vivos con bajo peso por mes (%)	Porcentaje de niños menores de 1 año que requiere atención adicional por mes (%) 10/	Institucional 12/	Social 13/	Económica 14/	Ambiental 15/
NACIONAL		31,488,625	31,826,018	1,280,172	25					196	1874	114	893		3,488	2,812	698	7,585,699	23.8	1,503,779	4.7	47,180	38,030	3,379	8.3	24.4	523.7	394.9	857.3	37.5
NACIONAL SIN LA PROV. DE LIMA		21,456,985	22,651,163	1,277,557	18					195	1831	113	875		2,605	1,128	697	6,391,288	28.2	1,443,156	6.4	35,369	26,529	1,748	8.6	29.9	313.8	362.7	220.0	23.4
150000	LIMA	9,985,664	10,139,213	34,824	291	Lima	161	-12.0467	-77.0322	10	171	10	145	No	6,208	3,125	72	1,333,501	13.1	76,888.84	0.8	13,315	12,552	876	5.4	10.8	926.4	653.5	1,576.5	68.2
ZONA NORTE		9,111,334	9,180,468	572,940	16					66	540	46	373		1,950	1,017	116	3,245,550	35.1	814,439.19	8.8	14,152	9,901	732	7.4	35.7	250.1	558.1	195.8	18.9
010000	AMAZONAS	423,898	424,952	39,249	11	Chachapoyas	2,339	-6.2294	-77.8714	7	84	0	0	Ecuador	2,577	1,885	8	201,002	47.3	59,008.33	13.9	715	412	27	6.5	46.1	303.2	1,195.4	384.6	11.6
060000	CAJAMARCA	1,533,783	1,537,172	33,304	46	Cajamarca	2,719	-7.1564	-78.5153	13	127	13	127	Ecuador	1,593	1,025	39	813,184	52.9	347,400.87	22.6	2,464	1,413	125	8.8	47.7	203.5	618.7	184.1	12.2
130000	LA LIBERTAD	1,882,405	1,905,301	25,495	75	Trujillo	34	-8.1094	-79.0333	12	83	12	83	No	1,769	848	15	562,084	29.5	125,749.87	6.6	2,805	1,933	124	6.4	35.5	200.7	432.0	203.7	11.7
140000	LAMBAYEQUE	1,270,794	1,280,788	14,462	89	Chiclayo	34	-6.7736	-79.8397	3	38	3	38	No	1,697	597	2	316,355	24.7	26,896.55	2.1	1,769	1,548	109	7.0	18.6	244.7	489.1	254.5	28.7
160000	LORETO	1,049,364	1,058,946	368,799	3	Iquitos	93	-3.7490	-73.2609	8	53	7	47	Brasil Ecuador Colombia	2,294	1,166	13	396,046	37.4	68,890.44	6.6	1,816	1,202	104	8.5	37.9	312.4	700.4	122.9	30.4
200000	PIURA	1,858,617	1,873,025	35,894	53	Piura	36	-5.1942	-80.6289	8	65	8	65	Ecuador	1,803	925	25	657,432	35.1	123,619.85	6.6	3,028	1,827	144	7.9	44.4	282.5	471.7	170.1	21.0
220000	SAN MARTÍN	851,883	862,822	51,306	17	Moyobamba	878	-6.0283	-76.9719	10	77	0	0	No	2,065	971	30	258,847	30.0	56,946.25	6.6	1,334	1,182	77	6.5	16.6	259.4	538.1	158.3	13.7
240000	TUMBES	240,590	243,362	4,669	52	Tumbes	19	-3.5667	-80.4536	3	13	3	13	Ecuador	2,938	1,454	5	40,841	16.7	6,867.24	3.0	331	356	23	6.5	6.5	487.1	759.8	197.3	29.9
ZONA CENTRO SIN LA PROV. DE LIMA		6,171,535	6,225,487	277,053	22					57	555	33	300		2,361	1,114	317	1,401,584	22.5	297,531.80	4.8	9,756	7,498	587	6.8	28.4	388.6	532.8	204.4	31.3
ZONA CENTRO		15,203,175	15,400,342	279,888	55					58	598	34	317		4,809	2,539	318	2,575,943	16.7	358,154.78	2.3	21,575	19,019	1,343	8.8	17.1	754.2	815.3	1,113.9	53.7
020000	ÁNCASH	1,154,639	1,160,490	35,881	32	Huaraz	3,038	-9.5272	-77.5333	20	166	20	166	No	2,206	1,232	74	272,715	23.5	76,418.27	6.6	1,794	1,169	78	6.6	39.1	327.9	598.8	284.7	20.2
070000	CALLAO	1,028,144	1,042,498	146	7145	Callao	8	-12.0600	-77.1492	1	7	1	3	No	3,530	1,726	0	140,737	13.5	2,084.99	0.2	1,311	1,357	100	7.4	7.4	970.0	471.7	195.9	84.5
100000	HUÁNUCO	867,227	873,134	37,266	23	Huánuco	1,898	-9.9269	-76.2409	11	84	2	2	No	2,069	1,008	8	350,127	40.1	121,103.89	13.9	1,533	1,081	66	6.1	33.8	240.4	369.3	184.5	15.9
120000	JUNÍN	1,360,382	1,370,145	44,329	31	Huancayo	3,249	-12.0700	-75.2133	9	124	1	1	No	2,084	970	56	267,177	18.5	28,361.92	2.1	2,267	1,596	121	7.6	37.7	249.3	472.5	238.3	16.9
150100	PROVINCIA DE LIMA	9,031,640	9,174,855	2,635	3508	Lima	161	-12.0467	-77.0322	1	43	1	17	No	6,476	3,478	1	1,174,381	12.8	60,623.98	0.7	11,815	11,533	856	5.5	7.9	1,002.3	671.3	1,731.8	72.3
260000	LIMA REGIÓN (*)	954,024	964,358	32,108	30	Huacho	37	-11.1069	-77.6100	9	128	9	128	No	1,896	806	71	159,119	16.5	16,265.46	1.7	1,301	1,029	40	3.9	34.1	208.0	483.4	98.8	29.8
190000	PASCO	306,576	308,773	25,026	12	Cerro de Pasco	4,342	-10.6828	-76.2556	3	29	0	0	No	2,815	1,215	5	143,865	46.6	42,819.88	13.9	519	348	32	9.2	39.1	250.6	679.1	264.5	20.5
250000	UCAYALI	500,543	506,145	102,199	5	Pucallpa	157	-8.3829	-74.5322	4	17	0	0	Brasil	2,316	1,158	3	67,833	13.4	10,477.20	2.1	733	916	70	7.6	7.6	387.1	669.8	129.6	26.2
ZONA SUR		[illegible]	[illegible]	[illegible]	17					[illegible]	[illegible]	[illegible]	[illegible]		[illegible]	[illegible]	[illegible]	[illegible]	[illegible]	[illegible]	[illegible]	[illegible]	[illegible]	[illegible]	[illegible]	[illegible]	[illegible]	[illegible]	[illegible]	[illegible]
030000	APURÍMAC	460,868	462,791	20,896	22	Abancay	2,392	-13.6467	-72.8792	7	84	0	0	No	3,072	1,462	51	198,675	42.8	30,474.79	6.6	817	613	38	6.2	29.6	288.9	835.2	628.3	9.6
040000	AREQUIPA	1,301,298	1,315,528	63,344	21	Arequipa	2,337	-16.4008	-71.5378	8	109	8	52	No	2,891	1,228	76	119,715	9.1	27,826.09	2.1	1,722	1,925	93	4.8	4.8	391.7	469.9	829.0	97.9
050000	AYACUCHO	696,152	703,628	43,809	16	Ayacucho	2,760	-13.1542	-74.2238	11	119	11	53	No	2,721	1,262	34	365,188	51.9	97,804.29	13.9	1,275	974	63	6.5	26.6	257.9	764.6	221.2	15.9
080000	CUSCO	1,324,371	1,331,758	71,987	19	Cusco	3,418	-13.5153	-71.9800	13	112	1	1	No	2,777	1,280	51	250,371	18.8	27,966.92	2.1	2,016	1,711	110	6.4	21.2	416.0	579.8	263.7	22.5
090000	HUANCAVELICA	498,556	502,084	22,125	23	Huancavelica	3,679	-12.7869	-74.9756	7	100	7	61	No	2,068	1,240	41	233,971	46.6	69,769.68	13.9	1,102	438	35	7.9	61.4	252.2	803.2	165.5	8.8
110000	ICA	794,919	802,610	21,306	38	Ica	409	-14.0678	-75.7319	5	43	5	33	No	2,189	1,134	15	37,729	4.7	1,605.22	0.2	1,108	1,327	58	4.4	4.4	278.4	529.5	294.1	31.5
170000	MADRE DE DIOS	140,508	143,687	85,301	2	Puerto Maldonado	205	-12.5972	-69.1875	3	11	1	1	Brasil Bolivia	3,070	1,445	2	5,460	3.8	207.37	0.2	215	202	12	5.3	5.3	432.6	710.3	254.7	47.6
180000	MOQUEGUA	182,333	184,187	15,734	12	Moquegua	1,417	-17.1950	-70.9369	3	20	1	1	No	3,897	1,709	7	16,024	8.7	3,867.93	2.1	221	203	4	2.1	10.2	656.7	673.9	558.2	25.1
210000	PUNO	1,429,098	1,442,930	66,994	22	Puno	3,848	-15.8406	-70.0278	13	110	0	0	Bolivia	2,040	955	5	487,509	32.4	95,233.58	6.6	2,433	1,269	76	6.0	50.5	199.0	345.1	199.5	9.8
230000	TACNA	346,013	350,105	16,076	22	Tacna	585	-18.0130	-70.2478	4	28	0	0	Chile	3,119	1,444	14	41,312	11.8	700.21	0.2	468	419	14	3.4	12.5	538.5	548.6	328.3	28.5

Columns 12/ to 15/: Funciones de devengados por dimensiones per cápita, soles. Solo Actividades. (Enero - 10 de julio 2017) 11/. Columns 7/ to 10/: Información sobre nacidos vivos, Promedio Ene - Dic 2016.

(*) Lima región se considera como el departamento de Lima menos la provincia de Lima (y sus 43 distritos).
(**) Gobiernos Locales incorporados al SNIP, fecha de descarga: 30/06/2017. Fuente: Banco de Proyectos - DGPI. Ver http://ofi4.mef.gob.pe/WebPortal/Municipalidades.aspx
1/ Fuente: Instituto Nacional de Estadística e Informática (INEI).
2/ Fuente: Instituto Nacional de Estadística e Informática (INEI). Nota: Se incluye 4 996,28 km² superficie lacustre, superficie insular 133,40 km² y superficie insular departamental 6,0 km². De acuerdo a la Quinta Disposición Transitoria y Final de la Ley Nº 27795, Ley de Demarcación y Organización Territorial: "En tanto se determina el saneamiento de los límites territoriales, conforme a la presente Ley, las delimitaciones censales y/u otros relacionados con las circunscripciones existentes son de carácter referencial".
3/ Fuente: Instituto Nacional de Estadística e Informática. (2015). Directorio Nacional de Municipalidades Provinciales, Distritales y de Centros Poblados. Lima: INEI.
4/ Fuente: Declaraciones de estado de emergencia a nivel nacional 2016 - 2017, Instituto Nacional de Defensa Civil - Normas legales, Diario Oficial El Peruano, al 07 de julio del 2017.
5/ Fuente: Ministerio de Economía y Finanzas (MEF) - Consulta Amigable. La información para el 2016 y 2017 es con cierre al 10 de julio de 2017.
6/ Fuente: Instituto Nacional de Estadística e Informática (INEI) - Encuesta Nacional de Hogares (ENAHO). Mapa de Pobreza Provincial y Distrital 2013.
Pobreza: Actualmente el INEI estima en intervalos de confianza el porcentaje de población pobre a nivel departamental, provincial y distrital; con fines de análisis, en esta presentación se utiliza un promedio de límite inferior y superior de dicho intervalo.
Pobreza extrema: A nivel departamental, el INEI estima por intervalo de confianza el porcentaje de población pobre extrema por grupo de departamentos. Así mismo, la pobreza extrema distrital es estimada por el INEI de forma puntual. La población pobre extrema provincial es calculada a partir de la suma de la población pobre extrema distrital.
7/ Fuente: INEI. Se dividió entre 12 a la población anual de 0 años del año respectivo para obtener este indicador. Preliminar.
8/ Fuente: Sistema de Registro del Certificado de Nacido Vivo en Línea del Ministerio de Salud (CNV). Actualizado al 16 de junio de 2017.
9/ Se considera con bajo peso si el recién nacido pesa menos de 2,5 kg.
10/ Pob. de 0 años que requiere atención adicional = (Pob. de 0 años no registrada + Pob. de 0 años de bajo peso)/Pob. estimada de 0 años
11/ Funciones del Estado agrupadas según "Políticas y Funciones del Estado para una visión concertada del Perú al 2050" - Directiva N°001-2017-CEPLAN/PCD
12/ Funciones principalmente institucional: Legislativa, Relaciones exteriores, Planeamiento gestión y reserva de contingencia, Defensa y seguridad nacional, orden público y seguridad, y justicia.
13/ Funciones principalmente social: Salud, Cultura y deporte, Educación y Protección social.
14/ Funciones principalmente económico: Trabajo, Comercio, Turismo, Agropecuaria, Pesca, Energía, Minería, Industria, Transporte, Comunicaciones, Saneamiento, Vivienda y desarrollo urbano, Previsión social, y Deuda pública.
15/ Funciones principalmente ambiental: Medio ambiente.

Elaborado por: DNSE - CEPLAN
Fecha de elaboración: 07 de agosto de 2017

Provincial

Perú: Información de población que requiere atención adicional y devengado per cápita

Nivel provincial

Ubigeo	Departamento / Provincia	Población estimada 1/ 2016	Población estimada 1/ 2017	Superficie km² 2/	Densidad (2017)	Capital Legal 3/ Nombre	Ubicación Geográfica Altitud (msnm.)	Ubicación Geográfica Latitud Sur	Ubicación Geográfica Longitud Oeste	Número de Provincias 3/	Número de Distritos 3/	Declarados en Emergencia: Niño Costero 2017 4/ Provincias	Declarados en Emergencia: Niño Costero 2017 4/ Distritos	País fronterizo	Indicador presupuestal 5/ Devengado per cápita, soles 2016	Devengado per cápita, soles 2017	Incorporados en Instancia [**]	Número de distritos no incorporados en Instancia [**]	Indicadores de pobreza monetaria 2013 6/ Pobreza total Número	Pobreza total %	Pobreza extrema Número	Pobreza extrema %	Información sobre nacidos vivos Promedio Ene - Dic 2016: Población proyectada de niños menores de 1 año por mes 7/	Promedio de nacidos vivos por mes 8/	Promedio de nacidos vivos con bajo peso por mes 9/	Porcentaje de nacidos vivos con bajo peso por mes (%)	Porcentaje de niños menores de 1 año que requiere atención adicional por mes (%) 10/	Funciones de devengados por dimensiones per cápita, soles. Solo Actividades. (Enero - 10 de Julio 2017) 11/ Institucional 12/	Social 13/	Económico 14/	Ambiental 15/
NACIONAL		31,488,625	31,826,018	1,280,172	25					196	1874	116	892		3,488	1,822		808	7,565,888	23.8	1,504,779	4.7	47,183	38,054	2,379	6.3	34.4	522.7	594.8	457.3	37.3
NACIONAL SIN LA PROV. DE LIMA		22,456,985	22,651,169	1,277,557	18					195	1833	113	875		2,685	1,120		807	6,191,288	28.2	1,444,156	6.6	35,369	26,529	1,743	6.6	29.9	313.8	562.7	220.0	23.4
150000	LIMA	9,985,664	10,139,218	34,824	291	Lima	161	-12.0467	-77.0322	10	171	10	145	No	6,038	3,225		72	1,326,237	13.1	78,889	0.8	13,315	12,552	678	5.4	10.8	926.4	693.3	1,576.3	68.2
ZONA NORTE		9,111,334	9,186,360	573,340	16					68	540	46	373		1,950	1,017		118	3,245,330	35.3	814,439	8.9	14,212	9,959	732	7.4	35.7	350.1	551.1	193.3	18.0
010000	AMAZONAS	423,898	426,806	39,249	11	Chachapoyas	2,339	-6.2294	-77.8714	7	84	0	0	Ecuador	2,577	1,695		8	201,002	47.2	59,868	13.9	715	411	37	6.5	48.1	303.2	1,135.4	688.6	11.8
010200	BAGUA	76,998	77,053	5,653	14	Bagua	421	-5.6389	-78.5319		6	0	0	Ecuador	3,034	1,646	Sí	0	39,929	51.8	17,775	23.1	185	95	7	6.9	34.7	318.8	1,105.1	208.6	13.9
010300	BONGARÁ	34,147	34,334	2,870	12	Jumbilla	1,991	-5.9036	-77.7938		12	0	0	No	318	172	Sí	2	14,460	42.1	3,688	10.7	50	18	0.7	3.8	65.9	109.3	19.9	39.0	4.1
010100	CHACHAPOYAS	55,352	55,476	3,312	17	Chachapoyas	2,339	-6.2294	-77.8714		21	0	0	No	10,052	9,244	Sí	0	17,633	31.8	8,490	11.7	75	132	12	9.4	9.4	1,313.8	5,646.1	2,271.3	12.6
010400	CONDORCANQUI	55,381	55,704	17,975	3	Santa María de Nieva	222	-4.5947	-77.8672		3	0	0	Ecuador	3,030	1,020	Sí	0	40,893	73.4	21,246	38.1	149	12	2	8.2	79.8	133.3	821.9	-44.5	20.7
010500	LUYA	51,899	51,940	3,237	16	Lámud	2,307	-6.1308	-77.9503		23	0	0	No	368	219	Sí	2	29,414	56.6	12,984	25.0	84	13	0.2	1.3	84.2	116.8	29.2	71.0	1.7
010600	RODRÍGUEZ DE MENDOZA	31,354	31,489	2,359	13	Mendoza	1,584	-6.3956	-77.4831		12	0	0	No	328	186	Sí	4	12,960	41.2	4,197	13.3	46	13	0.1	0.6	72.0	116.6	47.7	15.9	5.6
010700	UTCUBAMBA	118,792	118,956	3,843	31	Bagua Grande	440	-5.7558	-78.4428		7	0	0	No	1,270	709	Sí	0	53,055	44.6	14,509	12.2	176	109	5	4.4	40.9	88.1	505.5	112.1	13.7
060000	CAJAMARCA	1,533,783	1,537,172	33,304	46	Cajamarca	2,719	-7.1564	-78.5153	13	127	13	127	Ecuador	1,931	1,019		39	813,364	52.9	347,401	22.6	2,464	1,411	125	8.8	47.7	203.3	818.7	188.1	12.2
060200	CAJABAMBA	80,420	80,555	1,808	45	Cajabamba	2,651	-7.6222	-78.0472		4	Sí	4	No	557	442	Sí	2	60,624	75.3	34,524	42.9	159	75	3	4.0	52.9	84.2	296.4	54.2	10.2
060100	CAJAMARCA	390,846	393,120	2,980	132	Cajamarca	2,719	-7.1564	-78.5153		12	Sí	12	No	3,640	1,976	Sí	3	144,886	38.9	61,999	15.8	691	600	74	12.3	18.8	447.1	1,153.0	358.0	17.6
060300	CELENDÍN	95,843	96,003	2,642	36	Celendín	2,645	-6.8681	-78.1489		12	Sí	12	No	1,264	553	Sí	7	69,950	72.9	39,316	41.0	172	46	3	5.5	75.0	115.9	310.0	121.1	6.3
060400	CHOTA	164,599	164,502	3,795	43	Chota	2,387	-6.5631	-78.6508		19	Sí	19	No	1,505	716	Sí	5	100,674	61.2	48,314	29.4	240	148	11	7.4	43.0	117.6	532.8	53.8	11.1
060500	CONTUMAZÁ	31,871	31,836	2,070	15	Contumazá	2,647	-7.3653	-78.8064		8	Sí	8	No	1,316	1,854	Sí	4	19,172	60.2	8,145	25.6	49	14	0.8	5.7	74.9	121.5	437.0	1,292.8	3.0
060600	CUTERVO	140,458	140,312	3,028	46	Cutervo	2,628	-6.3794	-78.8206		15	Sí	15	No	1,343	910	Sí	2	98,047	69.9	52,404	37.3	228	89	7	7.7	64.0	122.9	495.0	283.8	10.1
060700	HUALGAYOC	102,765	103,134	777	133	Bambamarca	2,580	-6.6786	-78.5242		3	Sí	3	No	1,037	447	Sí	1	62,547	60.6	26,146	25.4	157	62	5	7.7	63.6	181.0	253.9	23.2	9.8
060800	JAÉN	199,420	199,773	5,233	38	Jaén	753	-5.7108	-78.8117		12	Sí	12	No	1,752	793	Sí	0	84,195	42.1	32,116	16.1	303	248	14	5.7	22.9	113.4	598.1	68.7	13.5
060900	SAN IGNACIO	148,955	149,452	4,977	30	San Ignacio	1,303	-5.1459	-79.0004		7	Sí	7	Ecuador	1,087	577	Sí	0	96,324	64.5	46,044	30.8	247	64	3	4.8	75.4	100.0	393.9	71.3	11.9
061000	SAN MARCOS	54,583	54,628	1,362	40	San Marcos	2,252	-7.3361	-78.1728		7	Sí	7	No	1,003	475	Sí	4	37,569	68.8	21,581	39.5	88	29	2	7.9	70.3	111.4	329.2	22.4	9.9
061100	SAN MIGUEL	55,588	55,458	2,542	22	San Miguel de Pallaques	2,659	-6.9997	-78.8536		13	Sí	13	No	1,180	593	Sí	5	37,980	68.5	19,280	34.8	79	14	1	9.4	83.8	147.1	388.1	49.5	8.7
061200	SAN PABLO	23,255	23,218	672	35	San Pablo	2,381	-7.1181	-78.8231		4	Sí	4	No	1,302	637	Sí	2	16,613	71.6	8,346	35.9	48	11	0.7	5.8	77.4	152.9	409.0	66.7	8.3
061300	SANTA CRUZ	45,200	45,181	1,418	32	Santa Cruz de Succhabamba	2,034	-6.6267	-78.9464		11	Sí	11	No	1,316	699	Sí	4	31,192	69.0	14,443	32.0	68	15	0.5	3.4	79.1	149.7	439.2	102.1	7.6
130000	LA LIBERTAD	1,882,405	1,905,301	25,495	75	Trujillo	34	-8.1094	-79.0333	12	83	12	83	No	1,799	848		15	562,864	29.5	125,750	6.6	2,805	1,933	124	6.4	35.5	200.7	432.0	209.7	11.7
130200	ASCOPE	120,786	121,260	2,659	46	Ascope	238	-7.7131	-79.1156		8	Sí	8	No	923	445	Sí	0	30,642	25.3	2,279	1.9	155	103	2	1.9	34.7	105.0	287.5	36.7	16.3
130300	BOLÍVAR	16,564	16,533	1,719	10	Bolívar	3,098	-7.1547	-77.7044		6	Sí	6	No	4,811	1,219	Sí	1	12,095	73.1	6,850	41.4	33	3	0.2	5.1	90.8	188.8	563.6	482.3	4.7
130400	CHEPÉN	88,115	89,225	1,142	78	Chepén	145	-7.2267	-79.4292		3	Sí	3	No	960	494	Sí	0	30,742	34.5	4,127	3.5	126	109	3	3.1	16.0	74.0	301.6	95.7	22.7
131100	GRAN CHIMÚ	31,188	31,268	1,285	24	Cascas	1,279	-7.4803	-78.8167		4	Sí	4	No	1,504	671	Sí	2	19,521	62.4	7,398	23.7	50	9	0.3	3.6	82.0	122.7	489.7	61.5	2.8
130500	JULCÁN	30,839	30,588	1,101	28	Julcán	3,412	-8.0433	-78.4881		4	Sí	4	No	1,312	691	Sí	1	25,122	82.1	14,886	48.7	62	17	1	6.7	73.7	130.4	474.9	72.7	3.9
130600	OTUZCO	92,050	92,388	2,111	44	Otuzco	2,660	-7.9022	-78.5669		10	Sí	10	No	1,172	525	Sí	3	57,880	62.8	25,565	27.7	155	51	4	7.2	69.6	109.3	353.0	57.7	5.0
130700	PACASMAYO	104,999	106,019	1,125	94	San Pedro de Lloc	48	-7.4278	-79.5046		5	Sí	5	No	969	401	Sí	0	31,559	29.8	2,748	2.6	151	95	3	2.8	38.6	88.9	294.2	54.9	23.0
130800	PATAZ	89,020	90,008	4,227	21	Tayabamba	3,290	-8.2769	-77.2980		13	Sí	13	No	1,314	694	Sí	5	60,938	67.7	28,790	32.0	174	35	2	4.3	80.8	193.0	400.9	63.1	16.7
130900	SÁNCHEZ CARRIÓN	156,088	157,912	2,486	64	Huamachuco	3,185	-7.8153	-78.0525		8	Sí	8	No	1,179	656	Sí	0	92,950	58.9	43,768	27.7	325	139	12	8.9	61.1	122.3	349.2	272.7	11.6
131000	SANTIAGO DE CHUCO	61,824	62,176	2,659	23	Santiago de Chuco	3,127	-8.1458	-78.1753		8	Sí	8	No	1,279	565	Sí	1	37,698	60.8	15,687	25.2	123	40	3	7.4	67.4	130.2	366.6	62.0	15.9
130100	TRUJILLO	971,505	985,275	1,767	558	Trujillo	34	-8.1094	-79.0333		11	Sí	11	No	3,375	1,145	Sí	1	171,810	17.4	10,740	1.1	1,326	1,259	93	7.4	7.4	287.4	533.8	313.6	9.9
131200	VIRÚ	119,847	122,628	3,215	38	Virú	76	-8.4156	-78.7511		3	Sí	3	No	580	281	Sí	1	40,715	33.2	3,390	2.8	236	72	1	1.3	70.0	72.1	151.4	49.5	8.1
140000	LAMBAYEQUE	1,270,794	1,280,788	14,462	89	Chiclayo	34	-6.7734	-79.8397	3	38	3	38	No	1,887	937		2	310,393	24.7	26,897	2.1	1,769	1,549	109	7.0	18.6	184.7	409.1	254.3	28.7
140100	CHICLAYO	864,220	870,930	3,288	265	Chiclayo	34	-6.7738	-79.8397		20	Sí	20	No	1,954	1,090	Sí	1	154,719	17.8	5,932	0.7	1,103	1,142	91	8.0	8.0	316.3	426.7	323.3	29.6
140200	FERREÑAFE	107,158	107,899	1,579	68	Ferreñafe	42	-6.6394	-79.7911		6	Sí	6	No	950	513	Sí	1	50,266	46.7	17,830	16.6	182	60	3	5.7	69.1	78.6	286.6	122.1	25.8
140300	LAMBAYEQUE	299,416	302,159	9,595	31	Lambayeque	20	-6.7006	-79.9072		12	Sí	12	No	1,223	623	Sí	0	94,806	31.4	7,339	2.4	484	347	14	4.2	31.2	97.5	402.9	96.7	27.0
160000	LORETO	1,049,364	1,058,946	368,799	3	Iquitos	91	-3.7497	-73.2819	8	53	7	47	Brasil Ecuador Colombia	2,294	1,386		12	396,046	37.4	89,890	8.6	1,838	1,232	104	6.5	37.9	332.4	700.4	122.5	30.4
160200	ALTO AMAZONAS	121,306	122,343	18,838	6	Yurimaguas	148	-5.8944	-76.1094		6	Sí	6	No	1,908	994	Sí	0	68,625	56.1	25,294	20.7	210	200	16	8.1	12.4	144.6	722.7	119.9	7.1
160700	DATEM DEL MARAÑÓN	64,944	65,792	46,641	1	San Lorenzo	133	-4.8219	-76.5642		6	Sí	6	Ecuador	1,897	848	Sí	0	34,797	52.9	10,128	15.4	129	30	2	7.3	78.5	148.1	615.3	76.5	8.3
160300	LORETO	71,801	72,404	67,079	1	Nauta	98	-4.4567	-73.5261		5	Sí	5	Ecuador	4,216	1,786	Sí	0	39,299	54.2	10,955	15.1	137	35	2	5.7	75.8	309.5	1,355.9	83.9	36.7
160400	MARISCAL RAMÓN CASTILLA	73,984	75,013	37,065	2	Caballococha	74	-3.9078	-70.5178		4	Sí	4	Colombia Brasil	1,018	515	Sí	0	34,842	46.4	9,191	12.3	169	35	2	6.4	79.7	141.4	312.6	43.9	16.6
160100	MAYNAS	556,175	560,767	75,069	7	Iquitos	91	-3.7497	-73.2819		11	Sí	10	Ecuador	2,888	1,397	Sí	3	139,787	24.9	27,218	4.9	843	853	79	9.2	9.2	429.5	757.4	187.1	43.1
160800	PUTUMAYO	12,014	12,159	45,139	0	San Antonio del Estrecho	106	-2.4497	-72.6556		4	0	0	Colombia	544	275	Sí	3	5,718	47.0	1,952	16.1	36	0	0	0.0	100	228.1	13.0	27.4	6.1
160500	REQUENA	74,626	75,191	49,680	2	Requena	95	-5.0589	-73.8525		11	Sí	10	Brasil	1,240	685	Sí	5	40,005	53.2	10,774	14.3	164	47	1	2.5	71.9	157.4	455.3	48.4	23.6
160600	UCAYALI	74,454	75,217	29,298	4	Contamana	134	-7.3250	-75.0414		6	Sí	6	No	1,227	679	Sí	1	39,850	53.0	11,581	15.4	156	31	2	7.2	81.6	197.6	425.1	44.9	11.7

Perú: Información de población que requiere atención adicional y devengado per cápita

Nivel provincial

Ubigeo	Departamento / Provincia	Población estimada 1/ 2016	Población estimada 1/ 2017	Superficie km² 2/	Densidad (2017)	Capital Legal 3/ Nombre	Ubicación Geográfica Altitud (msnm.)	Latitud Sur	Longitud Oeste	Número de Provincias 3/	Número de Distritos 3/	Declarados en Emergencia: Niño Costero 2017 4/ Provincias	Declarados en Emergencia: Niño Costero 2017 4/ Distritos	País fronterizo	Indicador presupuestal 5/ Devengado per cápita, soles 2016	Devengado per cápita, soles 2017	Incorporados en Invierte.pe [**]	Número de distritos no incorporados en Invierte.pe [**]	Indicadores de pobreza monetaria 2015 6/ Pobreza total Número	Pobreza total %	Pobreza extrema Número	Pobreza extrema %	Información sobre nacidos vivos Promedio Ene - Dic 2016: Población proyectada de niños menores de 1 año por mes 7/	Promedio de nacidos vivos por mes 8/	Promedio de nacidos vivos con bajo peso por mes 9/	Porcentaje de nacidos vivos con bajo peso por mes (%)	Porcentaje de niños menores de 1 año que requiere atención adicional por mes (%) 10/	Funciones de devengados por dimensiones per cápita, soles. Solo Actividades. (Enero - 10 de Julio 2017) 11/ Institucional 12/	Social 13/	Económico 14/	Ambiental 15/
NACIONAL		31,488,625	31,826,018	1,280,172	25					196	1874	114	892		3,488	1,812		608	7,345,009	23.8	1,503,779	4.7	47,180	38,033	2,379	6.3	24.4	522.7	594.9	857.3	37.5
NACIONAL SIN LA PROV. DE LIMA		22,456,985	22,851,163	1,277,557	18					195	1831	113	875		2,805	1,120		607	6,351,288	28.2	1,443,158	6.4	35,369	28,529	1,745	6.6	29.5	313.8	562.7	220.0	23.4
200000	PIURA	1,858,617	1,873,025	35,656	53	Piura	36	-5.1942	-80.6289	8	65	8	65	Ecuador	1,809	925		25	657,432	35.1	123,620	6.6	3,028	1,807	144	7.9	44.4	282.5	471.7	170.1	21.0
200200	AYABACA	141,115	141,469	5,221	27	Ayabaca	2,748	-4.6392	-79.7161		10	Sí	10	Ecuador	1,406	548	Sí	5	96,284	68.1	41,966	29.7	259	36	2	4.2	86.7	121.3	277.1	143.2	6.6
200300	HUANCABAMBA	127,027	127,370	4,267	30	Huancabamba	1,933	-5.2394	-79.4508		8	Sí	8	Ecuador	1,158	311	Sí	4	86,308	67.8	43,158	33.9	209	53	3	5.8	76.1	142.7	281.3	74.5	12.1
200400	MORROPÓN	156,294	156,573	3,793	41	Chulucanas	92	-5.0969	-80.1642		10	Sí	10	No	1,432	741	Sí	4	83,142	53.1	20,181	12.9	220	188	8	4.3	18.3	128.9	324.0	83.3	6.5
200500	PAITA	131,537	133,161	1,728	77	Paita	36	-5.0883	-81.1164		7	Sí	7	No	1,166	504	Sí	3	38,762	29.1	4,564	3.4	242	133	4	3.3	47.2	171.8	247.7	49.6	15.1
200100	PIURA	773,200	781,385	6,077	129	Piura	36	-5.1942	-80.6289		10	Sí	10	No	2,595	1,440	Sí	2	243,351	31.1	45,217	5.8	1,199	899	80	8.9	31.7	414.9	692.1	303.7	28.9
200800	SECHURA	76,645	77,633	6,311	12	Sechura	15	-5.5567	-80.8217		6	Sí	6	No	589	205	Sí	4	24,667	31.8	2,479	3.2	172	58	8	4.6	67.8	131.3	30.5	29.2	13.5
200600	SULLANA	319,736	321,887	5,459	59	Sullana	64	-4.9044	-80.7047		8	Sí	8	Ecuador	1,369	627	Sí	3	94,198	29.3	10,545	3.3	504	397	42	10.7	29.5	150.2	400.9	58.8	17.4
200700	TALARA	133,123	133,547	2,799	48	Pariñas	5	-4.5811	-81.2747		6	Sí	6	No	1,044	485	Sí	0	27,632	20.7	2,254	1.7	223	83	2	2.5	72.6	228.8	158.7	63.1	34.4
220000	SAN MARTÍN	851,883	862,822	51,306	17	Moyobamba	878	-6.0283	-76.9719	10	77	0	0	No	2,065	971		10	258,847	30.0	56,946	6.6	1,324	1,182	77	6.5	18.6	259.4	599.1	158.9	13.7
220200	BELLAVISTA	59,894	60,821	8,051	8	Bellavista	262	-7.0653	-76.5883		6	0	0	No	1,269	497	Sí	0	19,701	32.4	4,089	6.7	110	42	2	3.6	63.6	75.2	354.5	58.6	8.8
220300	EL DORADO	40,999	41,639	1,298	32	San José De Sisa	346	-6.6138	-76.6931		5	0	0	No	498	288	Sí	0	20,868	50.1	6,085	14.8	80	44	3	6.6	48.0	73.1	117.9	85.6	11.8
220400	HUALLAGA	25,484	25,998	2,381	11	Saposoa	309	-6.9339	-76.7733		6	0	0	No	3,389	671	Sí	2	9,138	35.7	2,478	9.7	41	16	0.3	2.1	61.2	85.7	460.7	116.5	9.8
220500	LAMAS	85,667	86,402	5,083	17	Lamas	791	-6.4217	-76.5211		11	0	0	No	1,003	476	Sí	1	45,468	52.6	13,994	16.2	143	62	3	5.1	58.8	93.5	322.8	53.5	6.1
220600	MARISCAL CÁCERES	50,668	50,727	14,499	3	Juanjuí	282	-7.1819	-76.7317		5	0	0	No	1,561	773	Sí	0	14,055	27.7	2,508	4.9	88	78	3	4.2	14.9	144.4	508.8	103.1	16.6
220100	MOYOBAMBA	151,022	153,846	3,772	41	Moyobamba	878	-6.0283	-76.9719		6	0	0	No	4,672	2,329	Sí	0	42,282	27.5	8,518	5.5	231	207	10	4.6	14.6	846.8	1,034.1	427.7	20.9
220700	PICOTA	45,212	45,881	2,171	21	Picota	223	-6.9194	-76.3317		10	0	0	No	701	248	Sí	2	16,830	36.7	4,236	9.2	74	28	0.8	2.7	63.5	98.5	108.2	38.0	3.5
220800	RIOJA	130,567	132,735	2,535	52	Rioja	841	-6.0589	-77.1669		9	0	0	No	941	467	Sí	2	32,068	24.2	5,076	3.8	189	186	9	4.6	6.2	89.1	316.3	51.4	12.4
220900	SAN MARTÍN	190,026	192,696	5,650	34	Tarapoto	280	-6.4969	-76.3664		14	0	0	No	2,265	1,158	Sí	3	46,782	24.3	13,629	7.1	269	421	43	10.2	10.2	231.8	710.0	191.8	19.7
221000	TOCACHE	72,364	72,477	5,865	12	Tocache	502	-8.1883	-76.5153		5	0	0	No	1,670	603	Sí	0	20,632	28.5	4,924	6.8	100	99	4	4.0	5.4	102.0	422.3	73.9	5.1
240000	TUMBES	240,590	243,362	4,669	52	Tumbes	23	-3.5647	-80.4536	3	13	3	13	Ecuador	2,938	1,694		5	40,641	16.7	4,867	2.0	331	356	23	6.5	6.5	467.1	759.8	297.1	39.9
240200	CONTRALMIRANTE VILLAR	20,128	20,348	2,123	10	Zorritos	5	-3.6806	-80.6783		3	Sí	3	No	2,601	1,179	Sí	1	2,468	12.1	42	0.2	29	9	0.3	2.7	69.2	246.1	640.2	208.6	84.1
240100	TUMBES	166,150	167,818	1,800	93	Tumbes	23	-3.5647	-80.4536		6	Sí	6	Ecuador	3,637	1,782	Sí	3	21,566	12.9	640	0.4	217	324	22	6.9	6.9	600.6	934.4	225.6	21.2
240300	ZARUMILLA	54,312	55,196	745	74	Zarumilla	14	-3.5011	-80.2750		4	Sí	4	Ecuador	1,536	559	Sí	1	8,099	14.7	137	0.2	84	24	0.6	2.4	71.5	142.6	272.8	107.3	36.4
ZONA CENTRO SIN LA PROV. DE LIMA		6,171,535	6,225,487	277,093	22					57	555	33	300		2,361	1,156		217	1,401,564	22.5	297,531	4.8	9,756	7,496	507	6.8	28.4	388.6	532.6	303.4	11.3
ZONA CENTRO		15,203,175	15,400,342	279,668	55					58	598	34	317		4,806	2,559		218	2,575,945	16.7	358,155	2.3	21,571	19,029	1,148	6.0	37.1	794.2	615.3	1,113.9	55.7
020000	ÁNCASH	1,154,639	1,160,490	35,881	32	Huaraz	3,038	-9.5272	-77.5333	20	166	20	166	No	2,208	1,232		74	272,715	23.5	79,418	6.6	1,794	1,109	78	6.6	39.1	327.9	598.8	284.7	30.2
020200	AIJA	7,753	7,719	697	11	Aija	3,427	-9.7819	-77.6114		5	Sí	5	No	2,031	1,045	No	5	3,338	43.2	990	12.8	13	0	0	0.0	100	139.9	689.3	185.6	10.1
020300	ANTONIO RAYMONDI	16,300	16,201	562	29	Llamellín	3,457	-9.1006	-77.0183		6	Sí	6	No	1,430	802	Sí	1	9,082	56.1	3,454	21.3	31	5	0.3	5.3	85.6	112.8	398.4	87.7	3.1
020400	ASUNCIÓN	8,750	8,707	529	16	Chacas	3,336	-9.1622	-77.3694		2	Sí	2	No	1,435	726	Sí	0	3,079	35.4	680	7.8	15	4	0.1	2.3	76.1	166.0	327.3	53.7	1.1
020500	BOLOGNESI	33,029	33,181	3,155	11	Chiquián	3,401	-10.1517	-77.1586		15	Sí	15	No	1,108	568	Sí	11	9,254	27.9	1,590	4.8	46	0	0	0.0	100	139.0	318.9	108.4	1.6
020600	CARHUAZ	47,329	47,554	804	59	Carhuaz	2,632	-9.2806	-77.6469		11	Sí	11	No	996	479	Sí	7	19,033	40.0	5,168	10.9	70	41	2	4.4	43.3	102.6	316.9	52.0	7.6
020700	CARLOS F. FITZCARRALD	21,848	21,863	624	35	San Luis	3,079	-9.0933	-77.3331		3	Sí	3	No	1,426	893	Sí	1	11,554	52.8	3,757	17.2	43	9	0.6	6.6	80.9	197.4	437.4	53.2	4.7
020800	CASMA	47,882	48,236	2,261	21	Casma	45	-9.4750	-78.3036		4	Sí	4	No	1,048	1,089	Sí	0	11,701	24.3	1,422	2.9	85	0	0	0.0	100	136.4	303.9	616.2	32.4
020900	CORONGO	8,133	8,102	988	8	Corongo	3,173	-8.5683	-77.8967		7	Sí	7	No	2,634	978	Sí	5	3,075	38.0	651	8.0	15	0	0	0.0	100	239.2	625.2	108.8	4.6
020100	HUARAZ	168,070	169,477	2,493	68	Huaraz	3,038	-9.5272	-77.5333		12	Sí	12	No	6,538	4,047	Sí	2	26,057	15.4	5,292	3.1	229	350	30	8.7	8.7	1,178.4	1,648.3	1,167.2	53.0
021000	HUARI	63,010	62,965	2,772	23	Huari	3,110	-9.3478	-77.1725		16	Sí	16	No	1,977	941	Sí	0	22,059	35.0	4,957	7.9	108	46	4	7.7	61.2	226.5	573.4	133.1	7.6
021100	HUARMEY	30,964	31,178	3,909	8	Huarmey	12	-10.0697	-78.1517		5	Sí	5	No	1,271	604	Sí	2	6,340	20.3	916	2.9	49	0	0	0.0	100	105.0	373.9	101.7	23.8
021200	HUAYLAS	56,603	56,775	2,293	25	Caraz	2,278	-9.0472	-77.8108		10	Sí	10	No	1,423	778	Sí	6	27,342	48.2	10,007	17.6	100	89	3	4.3	33.9	137.5	550.7	78.1	12.0
021300	MARISCAL LUZURIAGA	23,764	23,773	731	33	Piscobamba	3,371	-8.8611	-77.3567		8	Sí	8	No	1,563	768	Sí	5	11,810	49.7	3,979	16.7	45	6	0.3	4.1	86.5	133.6	530.9	79.5	3.7
021400	OCROS	10,920	11,036	1,925	6	Ocros	3,311	-10.4058	-77.3958		10	Sí	10	No	1,221	609	No	8	3,646	33.0	824	7.5	18	0	0	0.0	100	164.6	308.0	194.1	1.9
021500	PALLASCA	30,635	30,698	2,101	15	Cabana	3,231	-8.3928	-78.0089		11	Sí	11	No	1,767	933	Sí	7	13,482	43.9	3,643	11.9	69	0	0	0.0	100	200.8	476.7	243.9	1.6
021600	POMABAMBA	29,469	29,560	914	32	Pomabamba	3,057	-8.8147	-77.4592		4	Sí	4	No	2,068	991	Sí	1	14,679	49.7	4,964	16.8	51	31	2	7.5	43.5	135.5	707.6	98.2	9.4
021700	RECUAY	19,343	19,339	2,304	8	Recuay	3,398	-9.7214	-77.4550		10	Sí	10	No	1,659	1,033	Sí	6	6,415	33.2	2,262	11.7	28	14	1	8.3	53.6	152.6	525.5	351.1	4.2
021800	SANTA	441,448	444,526	4,009	111	Chimbote	13	-9.0758	-78.5842		9	Sí	9	No	1,464	709	Sí	0	70,782	15.9	4,844	1.1	820	536	30	5.7	18.5	219.2	360.6	108.7	20.3
021900	SIHUAS	30,480	30,393	1,456	21	Sihuas	2,784	-8.5556	-77.6344		10	Sí	10	No	1,771	879	Sí	3	10,815	35.6	2,641	8.7	67	20	2	8.2	72.0	197.0	591.9	85.1	5.4
022000	YUNGAY	58,949	58,207	1,361	43	Yungay	2,463	-9.1375	-77.7675		8	Sí	8	No	1,177	564	Sí	4	26,791	45.2	7,167	12.1	92	39	2	5.9	60.1	115.1	370.0	67.2	10.4
070000	CALLAO	1,028,144	1,042,496	146	7145	Callao	3	-12.0603	-77.1492	1	7	1	3	No	3,530	1,728			140,737	13.5	2,085	0.2	1,311	1,357	100	7.4	7.4	976.0	471.7	395.9	84.5
070100	CALLAO	1,028,144	1,042,496	146	7145	Callao	3	-12.0603	-77.1492		7	Sí	3	No	3,530	1,728	Sí	0	200,008	19.2	12,174	1.2	1,311	1,357	100	7.4	7.4	976.0	471.7	395.9	84.5

Perú: Información de población que requiere atención adicional y devengado per cápita
Nivel provincial

Ubigeo	Departamento / Provincia	Población estimada 1/ 2016	Población estimada 1/ 2017	Superficie km² 2/	Densidad (2017)	Capital Legal 3/ Nombre	Ubicación Geográfica Altitud (msnm.)	Ubicación Geográfica Latitud Sur	Ubicación Geográfica Longitud Oeste	Número de Provincias 4/	Número de Distritos 4/	Declarados en Emergencia: Niño Costero 2017 4/ Provincias	Declarados en Emergencia: Niño Costero 2017 4/ Distritos	País fronterizo	Indicador presupuestal 5/ Devengado per cápita, soles 2016	Indicador presupuestal 5/ Devengado per cápita, soles 2017	Incorporados en tratamiento por [**]	Número de distritos no incorporados en tratamiento por [**]	Indicadores de pobreza monetaria 2015 6/ Pobreza total Número	Pobreza total %	Pobreza extrema Número	Pobreza extrema %	Población proyectada de niños menores de 1 año por mes 7/	Promedio de nacidos vivos por mes 8/	Promedio de nacidos vivos con bajo peso por mes 9/	Porcentaje de nacidos vivos con bajo peso por mes (%)	Porcentaje de niños menores de 1 año que requiere atención adicional por mes (%) 10/	Funciones de devengados por dimensiones per cápita, soles. Solo Actividades (Enero - 10 de Julio 2017) 11/ Institucional 12/	Social 13/	Económico 14/	Ambiental 15/
NACIONAL		31,488,625	31,826,018	1,283,172	25					196	1874	114	492		3,488	1,812		908	7,503,669	23.8	1,509,779	4.7	47,183	38,053	2,379	6.3	24.4	522.7	554.9	457.3	37.5
NACIONAL SIN LA PROV. DE LIMA		22,456,985	22,651,165	1,277,557	18					195	1833	113	475		2,695	1,120		907	6,091,288	28.2	1,443,156	6.4	35,369	26,529	1,743	6.6	29.9	333.6	562.7	320.0	21.4
100000	HUÁNUCO	887,227	873,134	37,266	23	Huánuco	1,898	-9.9269	-76.2403	11	84	2	2	No	2,097	1,098		8	359,127	41.1	121,104	13.9	1,513	1,081	66	6.1	33.8	245.4	389.9	184.5	13.9
100200	AMBO	57,008	58,712	1,575	38	Ambo	2,076	-10.1294	-76.2047		8	Si	0	No	926	479	Si	0	31,488	55.5	12,890	22.7	92	50	2	4.3	48.1	97.8	362.1	13.7	5.4
100300	DOS DE MAYO	53,728	54,119	1,488	37	La Unión	3,210	-9.8278	-76.8003		9	0	0	No	1,798	720	Si	0	27,918	51.8	11,103	20.5	107	38	3	7.3	89.2	77.4	488.8	157.7	2.5
100400	HUACAYBAMBA	22,977	23,104	1,743	13	Huacaybamba	3,191	-9.0372	-76.9519		4	0	0	No	1,214	523	Si	0	16,053	69.5	7,621	33.0	45	10	0.8	8.1	78.1	95.9	375.2	47.5	4.3
100500	HUAMALÍES	76,093	76,662	3,145	24	Llata	3,430	-9.5506	-76.8158		11	0	0	No	1,058	618	Si	0	42,148	55.0	14,509	18.9	157	58	6	10.5	88.2	120.8	354.9	134.6	7.6
100100	HUÁNUCO	310,404	313,232	3,592	87	Huánuco	1,898	-9.9269	-76.2403		13	0	0	No	3,410	1,660	Si	1	108,058	34.5	42,478	13.6	483	534	36	6.7	6.7	453.9	872.7	312.0	20.8
101000	LAURICOCHA	38,780	38,880	1,860	21	Jesús	3,485	-10.0803	-76.6303		7	0	0	No	883	431	Si	0	18,705	48.1	6,441	16.5	67	16	2	9.4	78.5	97.8	288.3	36.6	7.2
100600	LEONCIO PRADO	134,547	135,628	4,943	27	Tingo María	648	-9.2944	-75.9969		10	Si	2	No	1,918	923	Si	4	43,440	32.0	13,457	9.9	246	253	10	3.8	3.8	105.1	535.5	266.1	14.8
100700	MARAÑÓN	32,621	33,122	4,801	7	Huacrachuco	2,893	-8.6044	-77.1488		5	0	0	No	1,045	480	Si	3	21,118	63.8	3,388	28.4	69	7	0.4	6.0	30.6	113.9	325.2	42.5	4.0
100800	PACHITEA	76,227	77,320	3,009	25	Panao	2,772	-9.8856	-75.9769		4	0	0	No	713	423	Si	0	51,348	66.4	23,906	30.9	133	69	5	7.5	51.8	77.9	220.3	15.2	16.1
100900	PUERTO INCA	31,729	31,491	10,341	3	Puerto Inca	210	-9.3775	-74.9733		5	0	0	No	1,885	1,050	Si	0	11,380	36.1	2,859	9.1	70	27	1	4.3	63.1	492.7	471.6	84.2	23.5
101100	YAROWILCA	33,055	32,984	727	45	Chavinillo	3,254	-9.8447	-76.6238		8	0	0	No	1,059	547	Si	0	19,442	59.2	7,194	21.9	66	23	2	7.5	67.4	95.0	435.5	10.2	8.8
120000	JUNÍN	1,360,382	1,370,141	44,329	31	Huancayo	3,245	-12.0703	-75.2109	9	124	1	0	No	2,084	878		56	267,177	19.5	28,862	2.1	2,867	1,396	121	7.6	17.7	243.3	472.5	183.3	16.9
120300	CHANCHAMAYO	206,540	209,362	4,723	44	La Merced	775	-11.0558	-75.3292		6	0	0	No	1,525	526	Si	3	58,580	28.0	8,476	4.0	336	227	9	4.0	45.3	76.8	299.6	133.6	19.1
120900	CHUPACA	53,286	53,494	1,144	47	Chupaca	3,281	-12.0623	-75.2897		9	0	0	No	981	515	Si	1	14,700	27.5	2,190	4.1	98	41	3	6.8	61.5	111.9	156.4	34.1	12.1
120200	CONCEPCIÓN	56,258	56,015	3,075	18	Concepción	3,286	-11.9181	-75.3161		15	0	0	No	1,040	486	Si	8	19,354	34.6	4,652	8.3	99	29	0.8	2.9	71.7	96.2	345.5	38.5	5.6
120100	HUANCAYO	507,075	511,030	3,561	143	Huancayo	3,245	-12.0703	-75.2138		28	0	0	No	3,849	1,667	Si	8	66,201	13.0	8,977	1.8	798	828	81	9.8	9.8	474.4	682.5	488.7	21.8
120400	JAUJA	83,141	82,483	3,749	22	Jauja	3,389	-11.7761	-75.4992		34	0	0	No	1,397	737	Si	20	25,069	30.4	4,812	5.8	135	89	6	6.3	38.3	113.7	514.4	103.5	5.7
120500	JUNÍN	25,184	24,695	2,487	10	Junín	4,113	-11.1597	-75.9958		4	0	0	No	2,140	994	Si	2	11,252	45.6	2,791	11.3	36	33	3	8.5	18.1	177.0	841.1	135.2	40.8
120600	SATIPO	279,718	284,848	19,219	15	Satipo	628	-11.2541	-74.6372		9	Si	1	No	1,239	548	Si	8	79,367	27.9	14,304	5.0	630	196	10	4.9	70.3	159.7	285.5	90.7	12.1
120700	TARMA	107,799	107,621	2,749	39	Tarma	3,059	-11.4206	-75.6908		9	0	0	No	1,134	538	Si	6	34,671	32.2	7,892	7.3	160	120	8	6.7	31.1	30.7	413.2	60.5	13.5
120800	YAULI	41,381	40,588	3,617	11	La Oroya	3,725	-11.5206	-75.9014		10	0	0	No	1,325	585	Si	3	6,617	16.3	792	2.0	71	33	2	4.5	55.3	171.8	330.7	49.6	31.0
150100	PROVINCIA DE LIMA	9,031,640	9,174,855	2,615	3508	Lima	161	-12.0467	-77.0322	1	43	Si	17	No	6,478	3,478		1	1,174,381	12.8	66,623	0.7	11,815	11,526	636	5.5	7.8	1,002.3	871.3	1,731.8	72.3
150000	LIMA REGIÓN (*)	994,024	994,358	32,209	30	Huacho	37	-11.1069	-77.6100	9	128	9	128	No	1,890	839		71	189,219	20.5	16,205	1.7	1,301	1,029	40	3.9	34.1	234.0	483.4	98.8	29.8
150200	BARRANCA	147,510	148,801	1,370	109	Barranca	51	-10.7564	-77.7603		5	Si	5	No	1,338	599	Si	0	21,094	14.2	1,184	0.8	235	186	6	3.5	23.9	80.2	428.2	52.7	37.0
150300	CAJATAMBO	7,754	7,681	1,515	5	Cajatambo	3,361	-10.4722	-76.9939		5	Si	5	No	3,369	1,099	Si	3	3,708	48.3	1,261	16.4	13	0	0	0.0	100	178.5	808.1	110.3	4.2
150400	CANTA	15,283	15,447	1,731	9	Canta	2,833	-11.4675	-76.6231		7	Si	7	No	2,717	1,189	Si	3	3,193	20.7	508	3.3	25	0	0	0.0	100	349.7	870.0	243.3	7.4
150500	CAÑETE	236,250	239,386	4,575	52	San Vicente de Cañete	28	-13.0823	-76.3883		16	Si	16	No	2,230	800	Si	2	34,444	14.4	2,030	0.8	390	343	13	3.7	15.1	240.8	428.4	97.8	33.2
150600	HUARAL	192,978	195,491	3,608	53	Huaral	186	-11.4914	-77.2050		12	Si	12	No	1,385	590	Si	7	30,355	15.5	2,088	1.1	298	223	9	3.9	28.1	111.0	376.2	73.3	33.2
150700	HUAROCHIRÍ	82,572	84,461	5,658	15	Matucana	2,380	-11.8458	-76.3878		32	Si	32	No	2,057	849	Si	22	15,345	18.4	2,678	3.2	134	20	0.4	2.1	85.4	231.5	501.0	97.0	19.1
150800	HUAURA	221,248	223,468	4,892	46	Huacho	37	-11.1069	-77.6100		12	Si	12	No	2,407	1,097	Si	3	32,176	14.4	2,823	1.3	326	257	12	4.6	25.3	313.0	628.8	127.5	26.0
150900	OYÓN	22,903	23,208	1,889	12	Oyón	3,619	-10.6692	-76.7728		6	Si	6	No	1,284	638	Si	2	4,929	21.2	825	3.6	43	0	0	0.0	100	139.1	380.7	111.5	6.2
151000	YAUYOS	27,436	27,415	6,899	4	Yauyos	2,900	-12.4600	-75.9217		33	Si	33	No	1,975	1,185	Si	29	10,500	38.3	2,871	10.5	35	0	0	0.0	100	268.6	682.2	215.2	18.8
190000	PASCO	306,576	308,733	25,026	12	Cerro de Pasco	4,341	-10.6828	-76.2558	3	29	0	0	No	2,615	1,215		5	143,865	46.6	42,820	13.9	519	388	32	9.2	89.1	250.6	879.2	268.5	20.5
190200	DANIEL ALCIDES CARRIÓN	54,279	54,899	1,885	29	Yanahuanca	3,199	-10.4925	-76.5169		8	0	0	No	1,179	567	Si	2	37,030	67.4	17,426	31.7	78	15	1	6.9	82.5	113.6	402.3	41.8	9.6
190300	OXAPAMPA	94,700	95,942	17,767	5	Oxapampa	1,808	-10.5728	-75.4039		8	0	0	No	1,904	870	Si	2	52,180	54.4	21,471	22.4	186	130	6	4.8	33.4	188.7	544.1	107.3	30.2
190100	PASCO	157,806	157,882	5,374	29	Cerro de Pasco	4,347	-10.6828	-76.2558		13	0	0	No	3,546	1,649	Si	1	60,049	38.0	19,702	12.5	255	108	25	12.2	30.0	335.9	857.5	417.4	18.5
250000	UCAYALI	500,543	506,145	102,199	5	Pucallpa	157	-8.3828	-74.5322	4	17	0	0	Brasil	2,326	1,159		3	67,823	13.4	10,477	2.1	719	914	70	7.6	7.6	387.1	609.8	129.6	26.2
250200	ATALAYA	53,890	54,629	38,914	1	Atalaya	228	-10.7278	-73.7592		4	0	0	Brasil	1,404	705	Si	0	17,410	31.9	3,371	6.2	100	44	4	8.4	99.7	152.9	440.0	83.9	28.5
250100	CORONEL PORTILLO	382,057	386,142	36,845	10	Pucallpa	157	-8.3828	-74.5322		7	0	0	Brasil	2,500	1,252	Si	1	38,048	9.9	1,965	0.5	541	804	65	8.1	8.1	436.3	646.6	123.7	25.4
250300	PADRE ABAD	60,055	60,774	8,592	7	Aguaytía	303	-9.0375	-75.5126		5	0	0	No	1,870	884	Si	2	10,013	16.5	660	1.1	81	66	1	2.0	20.1	252.6	385.2	216.7	28.5
250400	PURÚS	4,541	4,600	17,848	0	Esperanza	253	-9.7709	-70.7122		1	0	0	Brasil	3,541	1,674	Si	0	1,101	25.9	79	1.6	11	2	0.2	7.4	81.1	809.0	823.4	13.0	28.9
ZONA SUR		7,174,116	7,239,309	427,584	17					74	738	34	392		1,947	1,329		234	1,735,341	24.0	355,339	4.9	11,901	9,131	508	5.5	24.1	393.2	500.8	395.8	23.1
030000	APURÍMAC	460,868	462,791	20,896	22	Abancay	2,392	-13.6367	-72.8792	7	84	0	0	No	3,071	1,483		53	198,075	42.8	30,475	6.6	817	613	38	6.2	29.6	299.9	835.2	328.3	9.8
030100	ABANCAY	106,485	108,755	3,447	31	Abancay	2,392	-13.6367	-72.8792		9	0	0	No	7,104	3,779	Si	5	33,985	31.6	8,276	7.8	165	221	14	6.5	6.5	850.6	1,699.9	1,209.3	25.5
030200	ANDAHUAYLAS	169,441	170,725	3,987	43	Andahuaylas	2,901	-13.6561	-73.3847		20	0	0	No	1,732	746	Si	14	76,900	45.0	23,559	13.8	297	248	18	6.2	21.5	97.0	585.7	60.0	3.6
030300	ANTABAMBA	13,384	13,385	3,219	4	Antabamba	3,640	-14.3653	-72.8778		7	0	0	No	1,596	716	Si	6	8,651	65.0	3,765	28.2	27	4	0.4	11.9	88.7	133.7	556.4	23.2	2.8
030400	AYMARAES	33,072	33,146	4,213	8	Chalhuanca	2,911	-14.2950	-73.2431		17	0	0	No	1,444	706	Si	10	16,140	48.7	5,319	16.0	54	33	0.8	8.5	83.1	127.0	554.8	18.5	5.5
030600	CHINCHEROS	58,973	59,246	1,242	48	Chincheros	2,795	-13.5175	-73.7222		11	0	0	No	1,536	724	Si	5	35,945	60.7	12,572	21.2	118	53	2	3.4	56.4	111.5	572.3	35.1	5.3
030500	COTABAMBAS	52,940	53,114	2,613	20	Tambobamba	3,292	-13.9450	-72.1769		8	0	0	No	3,103	942	Si	0	37,292	70.2	18,234	34.3	103	68	4	6.7	39.8	199.5	571.1	165.3	10.1
030700	GRAU	26,575	26,438	3,175	12	Chuquibambilla	3,376	-14.1042	-72.7086		14	0	0	No	1,568	753	Si	11	15,206	57.5	5,577	21.1	53	10	0.8	9.0	82.7	130.2	587.5	30.3	3.4

Perú: Información de población que requiere atención adicional y devengado per cápita

Nivel provincial

Ubigeo	Departamento / Provincia	Población estimada 1/ 2016	Población estimada 1/ 2017	Superficie km² 2/	Densidad (2017)	Capital Legal 3/ Nombre	Ubicación Geográfica Altitud (msnm.)	Latitud Sur	Longitud Oeste	Número de Provincias 3/	Número de Distritos 3/	Declarados en Emergencia: Niño Costero 2017 4/ Provincias	Declarados en Emergencia: Niño Costero 2017 4/ Distritos	País fronterizo	Indicador presupuestal 5/ Devengado per cápita, soles 2016	Devengado per cápita, soles 2017	Incorporados en Invierte.pe (**)	Número de distritos no incorporados en Invierte.pe (**)	Indicadores de pobreza monetaria 2013 6/ Pobreza total Número	Pobreza total %	Pobreza extrema Número	Pobreza extrema %	Información sobre nacidos vivos Promedio Ene - Dic 2016: Población proyectada de niños menores de 1 año por mes 7/	Promedio de nacidos vivos por mes 8/	Promedio de nacidos vivos con bajo peso por mes 9/	Porcentaje de nacidos vivos con bajo peso por mes (%)	Porcentaje de niños menores de 1 año que requiere atención adicional por mes (%) 10/	Funciones de devengados por dimensiones per cápita, soles. Solo Actividades. (Enero - 10 de Julio 2017) 11/ Institucional 12/	Social 13/	Económico 14/	Ambiental 15/
NACIONAL		31,488,625	31,826,018	1,283,172	25					196	1874	114	893		3,486	1,812		988	7,345,669	23.6	1,509,779	4.7	47,185	38,059	2,379	6.3	34.4	522.7	594.9	857.3	37.5
NACIONAL SIN LA PROV. DE LIMA		22,456,985	22,812,383	1,277,557	18					195	1833	113	875		2,895	1,120		907	6,591,288	28.2	1,443,156	6.4	35,369	28,029	1,743	6.6	29.9	313.8	582.7	220.0	23.4
040000	AREQUIPA	1,301,298	1,315,528	63,344	21	Arequipa	2,337	-16.4008	-71.5378	8	109	8	32	No	2,351	1,228		76	119,713	9.3	27,624	2.1	1,711	1,525	93	4.8	4.8	391.7	469.9	329.0	37.9
040100	AREQUIPA	980,221	991,218	9,682	102	Arequipa	2,337	-16.4008	-71.5378		29	Si	14	No	2,683	1,365	Si	11	84,803	8.6	8,944	0.9	1,214	1,845	67	5.3	5.3	457.7	510.6	353.3	41.3
040200	CAMANÁ	59,538	60,128	3,998	15	Camaná	15	-16.6238	-72.7114		8	Si	2	No	1,431	719	Si	6	9,488	15.7	770	1.3	94	89	2	1.7	9.2	184.1	470.4	55.9	8.6
040300	CARAVELÍ	41,435	41,972	13,139	3	Caravelí	1,779	-15.7728	-73.3681		13	Si	5	No	962	504	Si	11	7,349	17.5	890	2.1	69	13	0.4	3.3	82.3	205.2	228.2	83.3	9.2
040400	CASTILLA	38,503	38,459	6,914	6	Aplao	631	-16.0761	-72.4925		14	Si	7	No	2,670	2,108	Si	10	9,906	25.8	2,810	7.3	62	38	2	5.3	44.0	175.1	632.8	1,298.9	8.6
040500	CAYLLOMA	96,876	99,582	14,019	7	Chivay	3,632	-15.6400	-71.6030		20	Si	9	No	981	453	Si	18	32,706	32.8	6,103	6.1	167	102	1	1.4	39.6	154.2	171.3	108.9	18.7
040600	CONDESUYOS	17,754	17,570	6,958	3	Chuquibamba	2,935	-15.8397	-72.6542		8	Si	4	No	3,579	1,175	No	8	6,933	39.5	2,428	13.8	29	5	0	0.0	81.4	237.4	335.3	596.9	5.1
040700	ISLAY	52,485	52,353	3,886	13	Mollendo	52	-17.0250	-72.0181		6	Si	2	No	1,376	663	Si	4	7,363	14.1	556	1.1	62	35	0.2	0.5	43.7	224.1	303.5	66.0	93.0
040800	LA UNIÓN	14,422	14,246	4,746	3	Cotahuasi	2,675	-15.2111	-72.8911		11	Si	8	No	1,526	1,222	Si	3	7,559	53.3	3,384	23.8	26	0	0	0.0	100	272.3	808.7	129.1	11.9
050000	AYACUCHO	696,152	703,629	43,815	16	Ayacucho	2,760	-13.1542	-74.2228	11	119	11	34	No	2,721	1,282		24	365,383	51.9	97,804	13.9	1,275	974	63	6.5	28.8	257.9	788.8	221.2	15.9
050200	CANGALLO	33,848	33,905	1,889	18	Cangallo	2,570	-13.6281	-74.1642		6	Si	2	No	2,096	1,092	Si	0	23,780	70.1	11,071	31.7	67	41	3	6.7	42.6	128.5	780.7	172.4	12.7
050100	HUAMANGA	281,270	285,334	3,100	92	Ayacucho	2,760	-13.1542	-74.2228		16	Si	2	No	3,942	1,836	Si	0	102,370	35.8	33,373	11.7	486	568	45	7.9	7.9	459.0	1,027.3	329.8	20.7
050300	HUANCA SANCOS	10,362	10,385	2,862	4	Huanca Sancos	3,422	-13.9192	-74.3339		4	Si	4	No	1,400	1,032	Si	1	6,247	60.2	2,739	26.4	22	5	0.3	6.2	76.7	152.1	790.2	71.3	8.5
050400	HUANTA	110,137	111,716	3,868	29	Huanta	2,642	-12.9886	-74.2486		12	Si	6	No	1,871	705	Si	3	69,117	61.9	30,214	27.0	212	131	5	3.8	40.8	132.5	503.6	92.1	14.7
050500	LA MAR	88,767	89,534	4,307	21	San Miguel	2,647	-13.0117	-73.9789		11	Si	5	No	2,513	938	Si	1	58,872	65.8	23,386	26.0	179	125	5	3.7	32.6	96.7	607.5	216.1	17.4
050600	LUCANAS	68,334	69,066	14,495	5	Puquio	3,221	-14.6914	-74.1293		21	Si	13	No	2,051	888	Si	8	35,286	51.1	13,207	19.1	119	42	2	5.2	66.9	86.9	574.6	216.7	9.8
050700	PARINACOCHAS	33,405	33,567	5,968	6	Coracora	3,178	-15.0181	-73.7819		8	Si	5	No	2,012	945	Si	0	19,287	57.5	7,411	22.1	65	35	2	6.2	47.5	129.4	746.8	63.2	5.5
050800	PÁUCAR DEL SARA SARA	11,038	11,087	2,097	5	Pausa	2,518	-15.2806	-73.3433		10	Si	5	No	2,164	1,035	Si	8	5,224	47.1	2,107	19.0	19	5	0.3	6.8	76.2	193.8	736.3	100.4	4.6
050900	SUCRE	11,995	11,992	1,786	7	Querobamba	3,508	-14.0136	-73.8408		11	Si	4	No	2,931	1,881	Si	0	8,101	66.7	3,698	30.8	21	4	0.2	3.9	80.6	210.2	815.9	829.2	25.3
051000	FAJARDO	23,332	23,680	2,290	10	Huancapi	3,202	-13.7528	-74.0669		12	Si	8	No	1,182	584	Si	3	17,175	72.5	7,809	32.1	38	5	0.2	3.4	87.6	138.8	373.1	44.0	8.3
051100	VILCAS HUAMÁN	23,288	23,362	1,171	20	Vilcas Huamán	3,482	-13.6533	-73.9528		8	Si	1	No	1,359	584	Si	0	15,879	68.0	6,837	29.3	46	12	0.6	4.8	75.0	123.2	402.4	32.1	6.1
080000	CUSCO	1,324,371	1,331,758	71,987	18	Cusco	3,414	-13.5159	-71.9800	13	112	1	1	No	2,777	1,285		51	290,371	18.8	27,967	2.1	2,011	1,711	110	6.4	21.2	414.0	579.8	288.7	22.5
080200	ACOMAYO	27,810	27,530	948	29	Acomayo	3,221	-13.9189	-71.6850		7	0	0	No	1,699	883	Si	5	14,459	52.5	3,849	14.0	48	0	0	0.0	100	139.1	703.4	28.5	11.6
080300	ANTA	56,437	56,571	1,876	30	Anta	3,345	-13.4636	-72.1469		9	0	0	No	1,118	505	Si	5	17,298	30.8	3,318	5.9	82	23	1	5.9	73.9	158.1	308.0	28.2	10.3
080400	CALCA	74,503	74,797	4,414	17	Calca	2,925	-13.3231	-71.9578		8	0	0	No	1,159	517	Si	3	23,560	31.5	5,486	7.3	122	47	2	3.4	62.9	130.6	255.5	76.5	14.0
080500	CANAS	39,491	39,689	2,104	19	Yanaoca	3,910	-14.2200	-71.4317		8	0	0	No	992	447	Si	0	17,685	44.0	3,957	10.0	64	12	0.8	6.3	82.6	163.4	246.3	29.5	7.9
080600	CANCHIS	102,999	102,643	3,999	26	Sicuani	3,548	-14.2711	-71.2289		8	0	0	No	2,402	850	Si	4	27,243	26.5	4,892	4.6	149	150	8	5.3	5.3	120.5	557.5	155.8	16.0
080700	CHUMBIVILCAS	82,729	83,036	5,371	15	Santo Tomás	3,678	-14.4503	-72.0833		8	0	0	No	1,169	558	Si	3	38,026	46.5	10,056	12.1	159	52	5	8.7	70.4	131.6	331.3	83.5	11.6
080100	CUSCO	454,563	458,870	617	744	Cusco	3,418	-13.5153	-71.9800		8	0	0	No	4,334	2,090	Si	2	22,536	4.8	1,310	0.3	559	1,065	80	7.5	7.5	639.6	941.8	480.7	28.1
080800	ESPINAR	69,475	69,738	5,311	13	Yauri	3,924	-14.7931	-71.4134		8	0	0	No	1,748	675	Si	4	19,607	28.1	3,626	5.2	107	79	3	4.1	29.2	401.7	162.5	98.1	12.7
080900	LA CONVENCIÓN	180,300	180,859	30,062	6	Quillabamba	1,063	-12.8650	-72.6936		14	Si	1	No	3,874	1,633	Si	2	34,317	19.0	6,028	3.3	300	183	8	4.1	41.6	757.8	447.0	404.9	21.3
081000	PARURO	30,837	30,771	1,984	16	Paruro	3,068	-13.7617	-71.8478		9	0	0	No	1,628	712	Si	6	14,616	47.5	4,180	13.6	53	8	0	0.0	85.3	169.5	473.3	86.4	2.6
081100	PAUCARTAMBO	51,338	51,605	6,295	8	Paucartambo	3,005	-13.3189	-71.5997		6	0	0	No	1,223	589	Si	1	29,125	56.4	10,700	20.7	121	21	0.7	3.1	83.1	156.1	345.0	53.9	13.9
081200	QUISPICANCHI	89,856	90,184	7,565	12	Urcos	3,158	-13.6883	-71.6258		12	0	0	No	1,083	558	Si	6	39,860	44.2	13,210	14.6	169	44	1	3.0	74.5	128.9	322.2	96.4	10.7
081300	URUBAMBA	64,972	65,410	1,439	45	Urubamba	2,869	-13.3061	-72.1161		7	0	0	No	1,326	684	Si	4	10,968	16.8	1,470	2.3	99	34	1	3.8	67.7	213.2	291.6	98.6	81.7
090000	HUANCAVELICA	498,556	502,084	22,131	23	Huancavelica	3,676	-12.7869	-74.9756	7	100	7	61	No	2,888	1,248		31	233,971	46.6	69,790	13.9	1,102	438	35	7.9	69.4	252.2	809.2	185.5	6.8
090200	ACOBAMBA	79,752	80,849	911	89	Acobamba	3,431	-12.8406	-74.5692		8	Si	5	No	1,091	472	Si	1	42,069	52.0	12,708	15.7	164	77	5	6.7	56.2	122.2	301.7	44.9	3.6
090300	ANGARAES	65,906	64,545	1,959	33	Lircay	3,271	-12.9842	-74.7203		12	Si	8	No	1,380	645	Si	4	33,348	51.7	10,720	16.6	153	58	4	6.7	84.9	147.5	438.7	53.7	8.9
090400	CASTROVIRREYNA	19,159	19,150	3,985	5	Castrovirreyna	3,958	-13.2825	-75.3175		13	Si	13	No	2,045	1,114	Si	4	8,579	44.8	2,731	14.3	41	6	0.5	8.0	86.7	242.0	885.6	180.0	6.1
090500	CHURCAMPA	44,805	44,628	1,218	37	Churcampa	3,275	-12.7403	-74.3869		11	Si	6	No	1,311	865	Si	3	26,886	60.2	9,699	21.7	108	33	1	3.8	70.4	144.6	650.1	64.9	5.0
090100	HUANCAVELICA	160,028	161,436	4,216	38	Huancavelica	3,679	-12.7869	-74.9756		19	Si	5	No	4,598	2,187	Si	5	61,166	37.9	16,994	10.5	365	183	19	10.5	54.8	487.9	1,335.2	350.5	13.7
090600	HUAYTARÁ	23,023	23,025	6,458	4	Huaytará	2,712	-13.6050	-75.3525		16	Si	16	No	5,060	1,455	Si	7	12,324	53.5	4,844	21.0	49	8	0.3	4.0	83.5	205.1	809.6	430.2	3.9
090700	TAYACAJA	108,083	108,451	3,378	32	Pampas	3,251	-12.3956	-74.8672		21	Si	4	No	1,709	888	Si	7	58,733	54.2	19,139	17.6	224	79	4	6.1	89.6	116.8	650.4	111.4	9.8
110000	ICA	794,919	802,610	21,306	38	Ica	409	-14.0678	-75.7319	5	43	5	33	No	2,189	1,134		15	37,723	4.7	1,805	0.2	1,104	1,327	58	4.4	4.4	278.4	529.5	294.1	31.5
110200	CHINCHA	220,019	222,338	2,987	74	Chincha Alta	94	-13.4200	-76.1356		11	Si	11	No	1,006	544	Si	3	18,444	8.3	41	0.0	331	323	14	4.3	6.7	113.6	305.1	93.9	29.5
110100	ICA	366,751	370,775	7,894	47	Ica	409	-14.0678	-75.7319		14	Si	11	No	3,245	1,709	Si	4	23,174	6.3	100	0.0	476	673	33	4.9	4.9	437.0	720.0	523.2	26.8
110300	NASCA	59,034	59,286	5,234	11	Nasca	585	-14.8318	-74.9561		5	Si	4	No	1,721	839	Si	3	2,574	4.3	5	0.0	71	79	4	4.5	4.5	175.7	550.9	100.5	14.0
110400	PALPA	12,247	12,219	1,233	10	Palpa	351	-14.5339	-75.1839		5	Si	4	No	3,252	1,395	Si	2	394	3.2	0	0.0	18	10	0.3	1.5	46.2	102.1	1,022.0	254.6	16.2
110500	PISCO	136,868	137,992	3,957	35	Pisco	15	-13.7086	-76.2075		8	Si	3	No	1,370	640	Si	3	9,268	6.7	534	0.4	208	343	7	3.0	3.0	178.3	326.1	79.1	58.3

CEPLAN

Perú: Información de población que requiere atención adicional y devengado per cápita

Nivel provincial

Ubigeo	Departamento / Provincia	Población estimada 1/ 2016	Población estimada 1/ 2017	Superficie km² 2/	Densidad (2017)	Capital Legal 3/ Nombre	Altitud (msnm)	Latitud Sur	Longitud Oeste	Número de Provincias 3/	Número de Distritos 3/	Declarados en Emergencia Niño Costero 2017 4/ Provincias	Declarados en Emergencia Niño Costero 2017 4/ Distritos	País fronterizo	Indicador presupuestal 5/ Devengado per cápita, soles 2016	Indicador presupuestal 5/ Devengado per cápita, soles 2017	Incorporados en Invierte.pe (**)	Número de distritos no incorporados en Invierte.pe (**)	Indicadores de pobreza monetaria 2013 6/ Pobreza total Número	Pobreza total %	Pobreza extrema Número	Pobreza extrema %	Población proyectada de niños menores de 1 año por mes 7/	Promedio de nacidos vivos por mes 8/	Promedio de nacidos vivos con bajo peso por mes 9/	Porcentaje de nacidos vivos con bajo peso por mes (%)	Porcentaje de niños menores de 1 año que requiere atención adicional por mes (%) 10/	Funciones de devengados por dimensiones per cápita, soles. Solo Actividades (Enero - 10 de Julio 2017) 11/ Institucional 12/	Social 13/	Económico 14/	Ambiental 15/
NACIONAL		31,488,625	31,826,018	1,285,172	25					196	1874	116	892		3,886	1,812		636	7,505,869	23.8	1,533,779	4.7	47,183	48,050	2,379	6.3	24.6	522.7	596.9	817.2	37.5
NACIONAL SIN LA PROV. DE LIMA		22,456,989	22,651,169	1,277,557	18					195	1831	115	875		2,805	1,120		601	6,391,708	28.2	1,443,296	6.4	35,389	26,529	1,743	6.6	29.9	333.6	542.7	310.0	23.4
170000	MADRE DE DIOS	140,508	143,687	85,301	2	Puerto Maldonado	205	-12.5972	-69.1875	3	11	1	1	Brasil Bolivia	3,070	1,449		1	5,400	3.8	287	0.2	225	252	13	5.1	5.2	432.6	730.3	254.7	47.8
170200	MANU	24,573	25,046	27,835	1	Salvación	527	-12.8381	-71.3833		4	0	0	No	1,086	595	Si	3	900	3.6	29	0.1	38	6	0.1	1.7	92.2	220.2	237.7	39.6	47.6
170300	TAHUAMANU	14,149	14,483	21,197	1	Iñapari	245	-10.9564	-69.5814		3	0	0	Brasil Bolivia	1,345	661	Si	0	788	5.4	88	0.4	18	9	0.2	1.9	50.2	124.0	438.4	30.3	68.3
170100	TAMBOPATA	101,787	104,158	36,268	3	Puerto Maldonado	205	-12.5972	-69.1875		4	Si	1	Brasil	3,789	1,773	Si	0	3,685	3.5	140	0.1	159	240	13	5.4	5.4	526.7	861.6	340.0	45.0
180000	MOQUEGUA	182,333	184,187	15,734	12	Moquegua	1,417	-17.1950	-70.9369	3	20	1	1	No	3,897	1,709		7	16,024	8.7	3,608	2.1	221	203	4	2.1	10.2	656.7	875.9	353.2	25.1
180200	GENERAL SÁNCHEZ CERRO	28,885	29,095	5,682	5	Omate	2,160	-16.6739	-70.9719		11	0	0	No	2,552	902	Si	5	6,840	23.6	2,026	7.0	84	6	0.1	3.0	92.2	226.4	585.9	74.8	14.8
180300	ILO	71,352	72,007	1,381	52	Ilo	13	-17.6444	-71.3450		3	0	0	No	2,193	1,034	Si	2	4,866	6.8	226	0.3	89	91	2	1.7	1.7	439.7	442.3	89.7	42.2
180100	MARISCAL NIETO	82,296	83,141	8,672	10	Moquegua	1,417	-17.1950	-70.9369		6	Si	1	No	5,427	2,575	Si	0	9,998	11.0	1,361	1.6	98	109	3	2.4	2.4	977.6	905.2	678.7	14.0
210000	PUNO	1,429,098	1,442,930	66,994	22	Puno	3,848	-15.8408	-70.0278	13	110	0	0	Bolivia	2,040	933		5	467,309	32.4	95,215	6.6	2,410	1,269	76	6.0	50.5	199.0	345.1	199.3	9.8
210200	AZÁNGARO	137,572	138,382	4,970	28	Azángaro	3,865	-14.9083	-70.1969		15	0	0	Bolivia	1,632	646	Si	0	76,072	55.0	25,955	18.8	246	101	6	5.7	61.3	88.2	435.1	117.1	5.2
210300	CARABAYA	96,835	98,236	12,266	8	Macusani	4,321	-14.0688	-70.4308		10	0	0	No	1,204	571	Si	0	49,342	50.2	15,052	15.3	217	37	1	3.6	83.7	121.5	398.6	36.0	14.7
210400	CHUCUITO	150,891	151,552	3,978	38	Juli	3,868	-16.2150	-69.4619		7	0	0	Bolivia	866	407	Si	0	74,661	49.3	25,524	16.8	254	70	3	3.8	74.6	70.6	289.0	43.0	4.0
210500	EL COLLAO	85,659	86,288	5,601	15	Ilave	3,862	-16.0867	-69.6386		5	0	0	Bolivia	1,279	658	Si	0	36,508	42.3	12,089	14.0	111	42	1	2.5	45.0	62.2	350.2	105.0	7.4
210600	HUANCANÉ	65,629	66,441	2,806	24	Huancané	3,848	-15.2017	-69.7614		8	0	0	Bolivia	1,890	718	Si	0	34,377	51.7	11,953	18.0	106	46	2	3.8	57.2	70.8	554.4	87.0	6.9
210700	LAMPA	51,998	52,500	5,792	9	Lampa	3,873	-15.3636	-70.3653		10	0	0	No	1,302	757	Si	0	22,897	43.6	6,830	13.0	85	22	0.7	3.0	74.9	101.4	419.8	229.9	6.4
210800	MELGAR	77,520	77,897	6,447	12	Ayaviri	3,918	-14.8811	-70.5897		9	0	0	No	1,819	711	Si	0	38,005	48.9	12,124	15.6	136	74	4	5.1	48.8	111.0	317.9	84.1	18.5
210900	MOHO	25,699	25,920	1,004	26	Moho	3,889	-15.3600	-69.5000		4	0	0	Bolivia	1,272	699	Si	0	16,734	64.6	6,725	25.9	39	7	0.4	6.4	84.3	66.3	509.7	57.2	5.7
210100	PUNO	250,350	252,348	6,493	39	Puno	3,848	-15.8408	-70.0278		15	0	0	Bolivia	5,663	2,850	Si	0	62,592	24.8	21,037	8.3	367	285	19	6.7	27.7	782.5	1,423.1	623.6	20.5
211000	SAN ANTONIO DE PUTINA	70,311	71,385	3,207	22	Putina	3,881	-14.9003	-69.8819		5	0	0	Bolivia	622	240	Si	0	30,754	43.1	6,689	9.4	145	7	0.4	6.3	95.7	63.3	167.2	33.1	6.9
211100	SAN ROMÁN	297,663	301,632	2,278	132	Juliaca	3,832	-15.4999	-70.1456		5	0	0	Bolivia	1,294	515	Si	1	56,906	18.9	14,912	4.9	519	496	37	7.4	10.0	47.7	280.6	179.2	7.5
211200	SANDIA	71,754	73,013	11,862	6	Sandia	2,248	-14.3231	-69.4667		10	0	0	Bolivia	1,120	449	Si	0	31,031	42.5	7,993	10.9	135	33	0.8	2.5	76.3	98.6	293.3	56.1	3.2
211300	YUNGUYO	47,421	47,476	290	164	Yunguyo	3,839	-16.2469	-69.0950		7	0	0	Bolivia	1,210	560	Si	3	22,515	47.4	7,075	14.9	61	31	2	4.9	52.2	63.2	425.6	66.7	3.7
230000	TACNA	346,013	350,105	16,076	22	Tacna	585	-18.0100	-70.2478	4	28	0	0	Chile	3,119	1,444		14	41,312	11.8	700	0.2	493	419	14	3.4	12.3	538.5	548.6	328.3	28.9
230200	CANDARAVE	8,045	7,995	2,261	4	Candarave	3,400	-17.2689	-70.2457		6	0	0	No	1,010	653	Si	4	3,325	41.6	1,131	14.1	11	0.3	0	0.0	97.8	337.5	268.5	47.0	0.0
230300	JORGE BASADRE	8,896	8,761	2,929	3	Locumba	556	-17.6133	-70.7611		3	0	0	No	5,789	1,345	Si	0	614	7.0	46	0.5	10	0	0	0.0	100	1,020.0	55.7	282.3	7.5
230100	TACNA	321,351	325,852	8,066	40	Tacna	585	-18.0100	-70.2478		11	0	0	Chile	2,984	1,420	Si	3	47,792	14.7	3,853	1.2	433	419	14	3.3	6.5	535.1	573.9	276.8	30.3
230400	TARATA	7,721	7,897	2,820	3	Tarata	3,084	-17.4772	-70.0306		8	0	0	Chile	7,819	3,556	Si	7	3,799	49.4	1,268	16.5	10	0.6	0.1	16.3	94.9	341.3	333.7	2,874.1	5.2

(*) Lima región se considera como el departamento de Lima menos la provincia de Lima (y sus 43 distritos)

(**) Gobiernos Locales incorporados al SNIP, fecha de descarga: 16/06/2017. Fuente: Banco de Proyectos - DGPI. Ver http://ofi5.mef.gob.pe/WebPortal/Municipalidades.aspx

1/ Fuente: Instituto Nacional de Estadística e Informática (INEI).

2/ Fuente: Instituto Nacional de Estadística e Informática (INEI). Nota: Se incluye 4 996.28 km² superficie lacustre, superficie insular 133.88 km² y superficie insular departamental 6.0 km². De acuerdo a la Quinta Disposición Transitoria y Final de la Ley Nº 27795: Ley de Demarcación y Organización Territorial: "En tanto se determina el saneamiento de los límites territoriales, conforme a la presente Ley, las delimitaciones censales y/u otros relacionados con las circunscripciones existentes son de carácter referencial".

3/ Fuente: Instituto Nacional de Estadística e Informática. (2015). Directorio Nacional de Municipalidades Provinciales, Distritales y de Centros Poblados. Lima: INEI.

4/ Fuente: Declaraciones de estado de emergencia a nivel nacional 2016-2017, Instituto Nacional de Defensa Civil - Normas legales, Diario Oficial El Peruano, al 07 de julio del 2017.

5/ Fuente: Ministerio de Economía y Finanzas (MEF) - Consulta Amigable. La información para el 2016 y 2017 es con cierre al 10 de julio de 2017.

6/ Fuente: Instituto Nacional de Estadística e Informática (INEI) - Encuesta Nacional de Hogares (ENAHO). Mapa de Pobreza Provincial y Distrital 2013.

Pobreza: Actualmente el INEI estima en intervalos de confianza el porcentaje de población pobre a nivel departamental, provincial y distrital, con fines de análisis, en esta presentación se utiliza un promedio de límite inferior y superior de dicho intervalo.

Pobreza extrema: A nivel departamental, el INEI estima por intervalo de confianza el porcentaje de población pobre extrema por grupo de departamentos. Así mismo, la pobreza extrema distrital es estimada por el INEI de forma puntual. La población pobre extrema provincial es calculada a partir de la suma de la población pobre extrema distrital.

7/ Fuente: INEI. Se divide entre 12 a la población anual de 0 años del año respectivo para obtener este indicador. Preliminar.

8/ Fuente: Sistema de Registro del Certificado de Nacido Vivo en Línea del Ministerio de Salud (CNV). Actualizado al 16 de junio de 2017.

9/ Se considera con bajo peso si el recién nacido pesa menos de 2,5 kg.

10/ Pob. de 0 años que requiere atención adicional = (Pob. de 0 años no registrada + Pob. de 0 años de bajo peso)/Pob. estimada de 0 años.

11/ Funciones del Estado agrupadas según "Políticas y Funciones del Estado para una visión concertada del Perú al 2030" – Directiva Nº001-2017-CEPLAN/PCD

12/ Funciones principalmente institucional: Legislativa, Relaciones exteriores, Planeamiento gestión y reserva de contingencia, Defensa y seguridad nacional, orden público y seguridad, y justicia.

13/ Funciones principalmente social: Salud, Cultura y deporte, Educación y Protección social.

14/ Funciones principalmente económico: Trabajo, Comercio, Turismo, Agropecuaria, Pesca, Energía, Minería, Industria, Transporte, Comunicaciones, Saneamiento, Vivienda y desarrollo urbano, Previsión social, y Deuda pública.

15/ Funciones principalmente ambiental: Medio ambiente.

Elaborado por: DNSE - CEPLAN

Fecha de elaboración: 07 de agosto de 2017

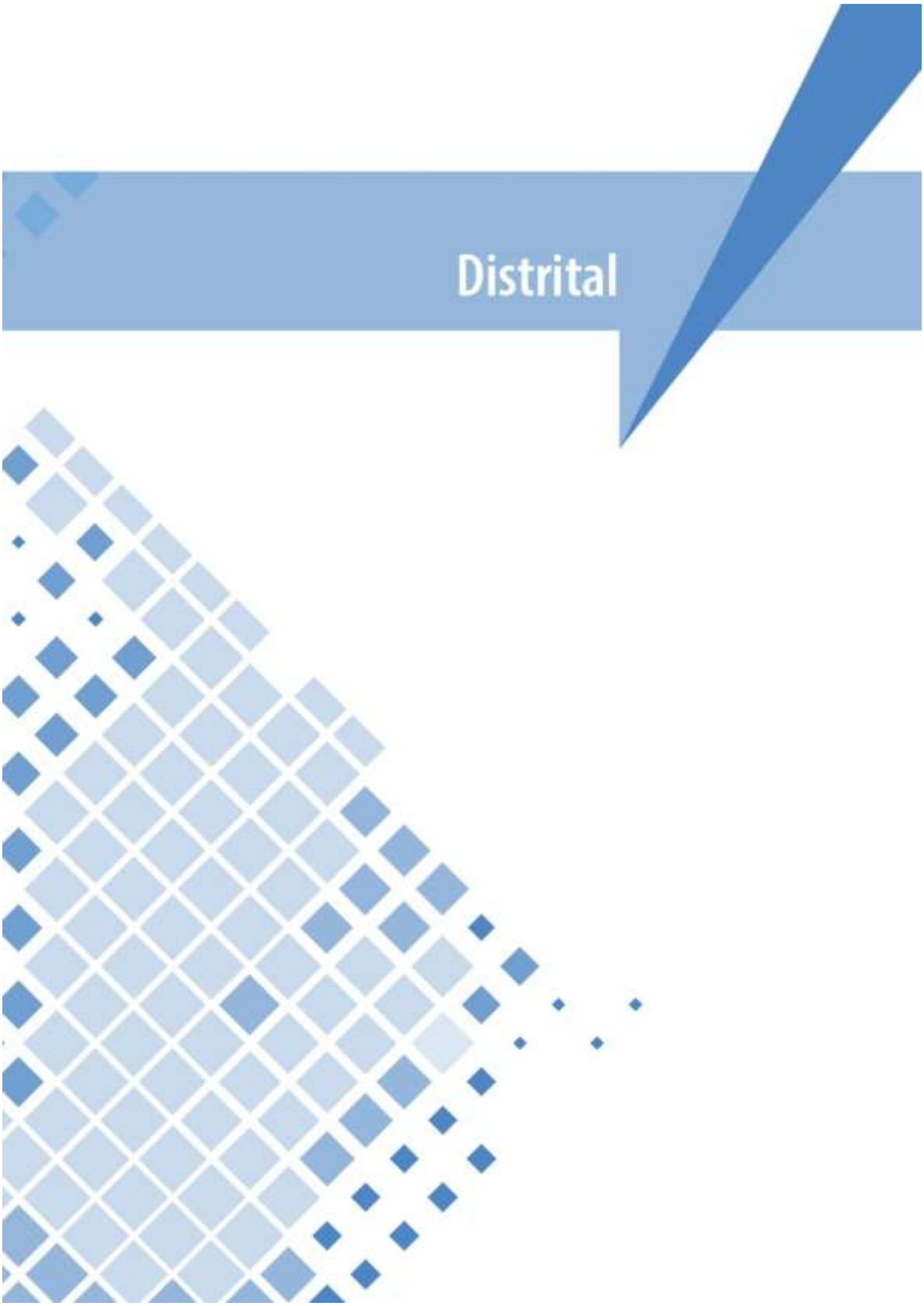
Distrital

Perú: Información de población que requiere atención adicional y devengado per cápita
Nivel distrital

Ubigeo	Departamento / Provincia / Distrito	Población estimada 1/ 2016	Población estimada 1/ 2017	Superficie km² 2/	Densidad (2017)	Capital Legal 3/ Nombre	Capital Legal 3/ Ubicación Geográfica Altitud (msnm.)	Latitud Sur	Longitud Oeste	Número de 3/ Provincias	Número de 3/ Distritos	Declarados en Emergencia: Niño Costero 2017 4/ Provincias	Declarados en Emergencia: Niño Costero 2017 4/ Distritos	País fronterizo	Indicador presupuestal 5/ Devengado per cápita, soles 2016	Indicador presupuestal 5/ Devengado per cápita, soles 2017	Incorporados en Invierte.pe (**)	Número de distritos no incorporados en Invierte.pe (**)	Indicadores de pobreza monetaria 2013 6/ Incidencia de pobreza: Pobreza total Número	Pobreza total %	Pobreza extrema Número	Pobreza extrema %	Información sobre nacidos vivos Promedio Ene - Dic 2016: Población proyectada de niños menores de 1 año por mes 7/	Promedio de nacidos vivos por mes 8/	Promedio de nacidos vivos con bajo peso por mes 9/	Porcentaje de nacidos vivos con bajo peso por mes (%)	Porcentaje de niños menores de 1 año que requiere atención adicional por mes (%) 10/	Funciones de devengados por dimensiones per cápita, soles. Solo Actividades. (Enero - 10 de Julio 2017) 11/ Institucional 12/	Social 13/	Económico 14/	Ambiental 15/
NACIONAL		31,488,625	31,826,018	1,280,172	25					196	1874	109	857		3,888	1,812		668	7,565,609	23.8	1,501,779	4.7	47,188	38,053	2,379	6.3	24.4	522.7	594.9	657.3	87.5
NACIONAL SIN LA PRIV. DE LIMA		22,456,985	22,651,268	1,277,357	18					195	1831	108	840		2,605	1,128		667	6,391,288	28.7	1,443,156	6.4	35,369	26,529	1,743	6.6	29.9	318.8	562.7	220.0	23.4
150000	LIMA	9,989,664	10,139,213	34,824	291	Lima	161	-12.0467	-77.0322	10	171	10	159	No	6,038	4,325		72	1,328,237	13.1	76,889	0.8	13,815	12,552	676	5.4	10.8	936.4	853.5	1,576.5	68.2
ZONA NORTE		9,111,334	9,186,368	572,040	16					64	540	48	353		1,950	1,017		118	3,245,350	35.3	814,429	8.9	14,252	9,903	732	7.4	35.7	250.1	553.1	195.3	18.5
010000	AMAZONAS	423,898	424,952	39,249	11	Chachapoyas	2,339	-6.2294	-77.8714	7	84	5	0	Ecuador	3,577	1,895		8	201,003	47.3	55,068	13.5	715	412	27	6.5	46.1	303.2	1,395.4	384.6	11.6
010200	BAGUA	76,993	77,033	5,659	14	Bagua	421	-5.6389	-78.5319		6	No	0	Ecuador	3,094	1,646	Si	0	39,929	51.8	17,775	23.1	135	95	7	6.9	94.7	318.8	1,205.1	208.6	13.3
010202	ARAMANGO	10,969	10,917	809	13	Aramango	531	-5.4158	-78.4361			–	No	No	423	97	Si		6,169	56.5	2,104	19.3	18	5	0	0.0	72.2	55.7	14.3	17.4	9.7
010201	BAGUA	26,005	26,037	151	172	Bagua	421	-5.6389	-78.5319			–	No	No	2,377	1,265	Si		6,385	24.5	1,163	4.5	37	79	6	7.7	7.7	736.6	491.6	10.3	26.8
010203	COPALLÍN	6,316	6,306	95	64	Copallín	700	-5.6733	-78.4228			–	No	No	250	118	Si		2,780	44.1	709	11.2	9	0.2	0	0.0	98.2	99.6	7.5	10.5	0.0
010204	EL PARCO	1,483	1,489	18	83	El Parco	597	-5.6247	-78.4704			–	No	No	349	174	Si		721	48.4	181	12.2	2	0	0	0.0	100	155.9	12.7	5.1	
010205	IMAZA	24,201	24,273	4,431	5	Chiriaco	347	-5.1600	-78.2903			–	No	Ecuador	1,610	1,307	Si		19,380	79.8	11,807	48.9	59	10	0.4	4.1	83.5	87.1	1,214.7	2.4	2.6
010206	LA PECA	8,019	8,031	144	56	La Peca	900	-5.6092	-78.4344			–	No	No	269	130	Si		5,075	63.2	1,751	21.8	20	1	0	0.0	89.2	89.8	37.1	8.2	0.6
010300	BONGARÁ	34,147	34,334	2,870	12	Jumbilla	1,991	-5.9006	-77.7958		12	No	0	No	318	172	Si	2	14,460	42.1	3,688	10.7	50	18	0.7	3.8	65.9	109.3	19.9	39.0	4.1
010302	CHISQUILLA	336	334	175	2	Chisquilla	2,013	-5.9003	-77.7839			–	No	No	1,178	527	Si		196	58.6	75	22.6	0.3	0	0	0.0	100	502.8	3.7	20.9	
010303	CHURUJA	268	268	33	8	Churuja	1,383	-6.0192	-77.9517			–	No	No	1,205	488	No		57	21.2	5	1.9	0.4	0	0	0.0	100	401.1	34.8	0.0	
010304	COROSHA	1,035	1,044	46	23	Corosha	1,180	-5.8294	-77.8400			–	No	No	321	175	Si		665	64.1	257	24.6	2	0	0	0.0	100	185.3	7.1	13.8	18.7
010305	CUISPES	896	897	111	8	Cuispes	1,937	-5.9238	-77.9332			–	No	No	388	209	Si		447	49.8	115	12.8	2	0	0	0.0	100	177.8	13.6	17.8	
010306	FLORIDA	8,576	8,645	203	43	Florida (Pomacochas)	2,225	-5.8336	-77.9714			–	No	No	251	77	Si		2,893	33.5	548	6.3	11	10	0.4	4.1	14.1	72.3	4.1	0.0	0.2
010307	JAZAN	9,297	9,330	89	105	Pedro Ruiz Gallo	1,299	-5.9419	-77.9806			–	No	No	189	89	Si		4,275	45.8	1,275	13.7	12	7	0.3	3.7	43.6	69.4	6.6	7.5	5.8
010301	JUMBILLA	1,755	1,760	154	11	Jumbilla	1,991	-5.9006	-77.7958			–	No	No	1,413	985	Si		372	21.2	90	5.1	2	0.7	0	0.0	80.0	355.8	11.1	602.4	18.2
010308	RECTA	204	201	25	8	Recta	2,140	-5.9194	-77.7861			–	No	No	1,412	688	Si		113	56.1	31	15.6	0.1	0	0	0.0	100	678.4	9.8		
010309	SAN CARLOS	313	309	101	3	San Carlos	1,890	-5.9646	-77.9447			–	No	No	1,052	498	Si		84	27.2	15	4.7	0.3	0	0	0.0	100	471.5	4.2	22.3	
010310	SHIPASBAMBA	1,802	1,815	127	14	Shipasbamba	2,085	-5.8744	-78.0692			–	No	No	236	165	Si		869	47.9	243	13.4	2	0	0	0.0	100	96.5	5.0	61.9	1.7
010311	VALERA	1,280	1,278	90	14	Valera (San Pablo)	1,978	-6.0425	-77.9139			–	No	No	302	123	No		515	40.3	108	8.5	1	0	0	0.0	100	109.8	13.6		
010312	YAMBRASBAMBA	8,385	8,453	1,716	5	Yambrasbamba	1,995	-5.8908	-77.9772			–	No	No	195	90	Si		3,850	45.6	925	10.9	17	0	0	0.0	100	78.6	0.9	6.4	3.8
010100	CHACHAPOYAS	55,352	55,476	3,312	17	Chachapoyas	2,339	-6.2294	-77.8714		21	No	0	No	10,052	9,244	Si	0	17,659	31.8	6,490	11.7	75	132	12	9.4	9.4	1,313.6	3,646.1	2,271.3	12.6
010102	ASUNCIÓN	288	287	26	11	Asunción	2,783	-6.0317	-77.7122			–	No	No	1,445	8,580	Si		147	51.3	45	15.7	0.3	0	0	0.0	100	716.8	7,771.8		93.0
010103	BALSAS	1,634	1,641	357	5	Balsas	849	-6.8375	-78.0214			–	No	No	225	120	Si		699	42.6	253	15.4	2	0.5	0.1	16.7	82.8	83.6	6.3	29.8	
010101	CHACHAPOYAS	28,917	29,111	154	189	Chachapoyas	2,339	-6.2294	-77.8714			–	No	No	8,259	6,495	Si		3,572	12.3	419	1.4	36	122	12	9.6	9.6	696.7	1,986.1	3,789.7	22.0
010104	CHETO	591	590	57	10	Cheto	2,129	-6.2558	-77.7003			–	No	No	572	219	Si		354	60.0	140	23.7	0.4	0	0	0.0	100	204.7	14.6	0.0	
010105	CHILIQUÍN	698	688	143	5	Chiliquín	2,617	-6.0778	-77.7392			–	No	No	412	219	Si		513	74.7	250	36.4	1	0	0	0.0	100	182.7	14.2	21.5	
010106	CHUQUIBAMBA	2,064	2,060	279	7	Chuquibamba	2,815	-6.9333	-77.8575			–	No	No	341	102	Si		1,544	74.9	902	43.8	3	0	0	0.0	100	90.6	10.8	0.9	
010107	GRANADA	381	378	181	2	Granada	2,935	-6.0997	-77.6344			–	No	No	863	489	Si		120	31.7	22	5.9	0.3	0	0	0.0	100	386.3	41.7	61.5	
010108	HUANCAS	1,317	1,326	49	27	Huancas	2,506	-6.1747	-77.8888			–	No	No	1,276	658	Si		654	49.3	168	12.3	1	0	0	0.0	100	627.7	14.9	11.8	3.8
010109	LA JALCA	5,503	5,502	380	14	La Jalca	2,795	-6.4825	-77.8192			–	No	No	172	96	Si		3,831	69.6	1,560	28.4	11	6	0.5	9.0	51.6	87.4	9.0	0.6	0.0
010110	LEIMEBAMBA	4,194	4,197	373	11	Leimebamba	2,158	-6.6636	-77.8006			–	No	No	194	88	Si		1,796	42.8	638	15.2	6	4	0.2	4.7	88.8	60.9	7.0	17.6	2.3
010111	LEVANTO	865	860	78	11	Levanto	2,651	-6.3086	-77.8994			–	No	No	646	222	Si		556	64.6	210	24.4	1	0	0	0.0	100	189.9	13.5	19.2	
010112	MAGDALENA	787	780	135	6	Magdalena	1,865	-6.3736	-77.9017			–	No	No	422	277	Si		467	59.9	161	20.6	1	0	0	0.0	100	246.6	12.3	10.2	7.9
010113	MARISCAL CASTILLA	994	984	84	12	Duraznopampa	2,288	-6.5939	-77.8053			–	No	No	221	136	Si		557	56.6	186	18.9	2	0	0	0.0	100	103.8	10.5	22.1	
010114	MOLINOPAMPA	2,743	2,744	334	8	Molinopampa	2,421	-6.2056	-77.6689			–	No	No	145	98	Si		1,493	54.4	698	25.5	4	0.7	0	0.0	88.8	69.1	9.5	19.6	
010115	MONTEVIDEO	580	571	119	5	Montevideo	2,426	-6.6133	-77.8025			–	No	No	1,012	273	Si		181	31.7	58	10.1	1	0	0	0.0	100	238.9	28.6	5.3	2.6
010116	OLLEROS	362	362	125	3	Olleros	3,143	-6.0239	-77.6761			–	No	No	1,004	553	Si		115	31.7	10	2.6	0.2	0	0	0.0	100	400.9	22.8	69.6	1.7
010117	QUINJALCA	834	828	91	9	Quinjalca	2,800	-6.0850	-77.6600			–	No	No	463	176	Si		463	55.9	160	19.3	1	0	0	0.0	100	155.3	15.5	5.4	0.0
010118	SAN FRANCISCO DE DAGUAS	349	350	47	7	Daguas	2,280	-6.2333	-77.7392			–	No	No	786	483	Si		111	31.7	27	7.7	0.3	0	0	0.0	100	436.2	38.5	8.6	
010119	SAN ISIDRO DE MAINO	704	702	102	7	Maino	2,786	-6.3533	-77.8439			–	No	No	321	173	Si		476	67.9	196	27.9	1	0	0	0.0	100	155.4	16.1		1.1
010120	SOLOCO	1,308	1,299	84	15	Soloco	2,434	-6.2619	-77.7453			–	No	No	388	140	Si		756	58.2	275	21.2	2	0	0	0.0	100	125.4	12.7	1.5	
010121	SONCHE	219	218	113	2	San Juan de Sonche	2,086	-6.2183	-77.7759			–	No	No	1,259	923	Si		183	83.9	115	52.8	0.3	0	0	0.0	100	421.3	19.8	282.1	

CEPLAN

Perú: Información de población que requiere atención adicional y devengado per cápita

Nivel distrital

Ubigeo	Departamento / Provincia / Distrito	Población estimada 1/		Superficie km² 2/	Densidad (2017)	Capital Legal 3/				Número de		Declarados en Emergencia: Niño Costero 2017 4/		Zona Fronteriza	Indicador presupuestal 5/		Incorporados en Incorpora (**)	Número de distritos no incorporados en Incorpora (**)	Indicadores de pobreza monetaria 2013 6/				Información sobre nacidos vivos Promedio Ene - Dic 2016					Funciones de devengados por dimensiones per cápita, soles. Solo Actividades. (Enero - 10 de Julio 2017) 11/			
						Nombre	Ubicación Geográfica			Provincias	Distritos	Provincias	Distritos		Devengado per cápita, soles				Incidencia de pobreza				Población proyectada de niños menores de 1 año por mes	Promedio de nacidos vivos por mes	Promedio de nacidos vivos con bajo peso por mes	Porcentaje de nacidos vivos con bajo peso por mes (%)	Porcentaje de niños menores de 1 año que requiere atención adicional por mes (%)	Institucional	Social	Económico	Ambiental
		2016	2017				Altitud (msnm.)	Latitud Sur	Longitud Oeste	8/					2016	2017			Pobreza total Número	%	Pobreza extrema Número	%	7/	8/	9/		10/	12/	13/	14/	15/
NACIONAL		31,488,625	31,826,018	1,280,171	25					196	1874	109	957		3,488	1,812		608	7,565,699	23.8	1,503,779	4.7	47,183	38,053	2,379	6.3	24.4	322.7	394.9	807.3	37.5
NACIONAL SIN LA PROV. DE LIMA		23,456,985	23,681,263	1,277,997	18					195	1833	108	840		2,695	1,129		607	6,391,288	28.2	1,443,156	6.4	35,389	26,529	1,743	6.6	29.9	313.8	362.7	220.0	23.4
010400	CONDORCANQUI	55,361	55,708	17,975	3	Santa María de Nieva	222	-4.5947	-77.8672		8	No	0	Ecuador	2,010	1,039	Si	0	40,893	79.4	21,246	38.1	149	32	2	6.2	79.6	133.3	821.9	44.5	20.7
010401	EL CENEPA	9,572	9,600	5,456	2	Huampami	935	-4.4503	-78.1592	-	No	Ecuador	804	770	Si		8,469	88.1	5,762	60.0	21	5	0.3	6.6	77.1	137.2	568.4	44.2	19.8
010402	NIEVA	28,559	29,153	4,481	7	Santa María de Nieva	222	-4.5947	-77.8672	-	No	No		No	1,778	758	Si		20,046	68.8	10,164	34.9	78	20	1	5.9	75.5	132.3	830.1	20.9	14.3
010403	RIO SANTIAGO	16,830	16,951	8,038	2	Puerto Galilea	192	-4.0106	-77.7658	-	No	Ecuador	648	360	Si		11,717	69.1	5,319	31.4	52	7	0.5	6.9	87.1	81.7	327.4	38.9	12.2
010500	LUYA	51,899	51,940	3,157	16	Lamud	2,307	-6.1168	-77.9503		23	No	0	No	368	219	Si	2	29,614	56.6	12,964	25.0	84	19	0.3	1.3	84.2	116.8	29.2	71.0	1.3
010502	CAMPORREDONDO	7,088	7,116	376	19	Camporredondo	1,767	-6.2136	-78.3186	-	No	No		No	214	68	Si		3,058	43.0	782	11.0	11	0	0	0.0	100	66.9	2.9	0.0	0.3
010503	COCABAMBA	2,565	2,512	354	7	Cocabamba	2,576	-6.6297	-78.0303	-	No	No		No	227	97	Si		1,889	75.2	892	35.5	4	0	0	0.0	100	65.3	12.8	18.8	
010504	COLCAMAR	2,269	2,256	107	21	Colcamar	3,217	-6.3175	-78.0019	-	No	No		No	213	88	Si		1,467	65.0	660	29.2	4	0	0	0.0	100	69.6	14.9	9.1	
010505	CONILA	2,080	2,079	256	8	Colvechan	3,158	-6.1592	-78.1419	-	No	No		No	318	130	Si		1,366	65.8	731	35.1	3	0	0	0.0	100	118.8	11.5	0.0	
010506	INGUILPATA	553	586	118	5	Pigollpata	2,395	-6.2428	-77.9561	-	No	No		No	520	651	No		295	51.1	97	16.8	0.9	0	0	0.0	100	559.7	23.5	10.2	65.3
010501	LAMUD	2,292	2,287	69	33	Lamud	2,307	-6.1168	-77.9503	-	No	No		No	1,609	748	Si		726	31.7	118	5.6	2	1	0.1	2.5	2.3	685.3	46.3	202.7	11.8
010507	LONGUITA	1,194	1,159	58	20	Longuita	1,800	-6.4147	-77.9881	-	No	No		No	297	157	Si		900	77.6	460	39.7	2	0	0	0.0	100	117.5	21.1	19.4	0.0
010508	LONYA CHICO	966	959	84	11	Lonya Chico	2,306	-6.2328	-77.9564	-	No	No		No	507	250	No		676	70.5	378	39.4	1	0	0	0.0	100	169.2	28.1	32.0	21.0
010509	LUYA	4,408	4,411	91	48	Luya	2,339	-6.1650	-77.9469	-	No	No		No	291	137	Si		1,688	38.3	443	10.0	8	3	0	0.0	58.5	76.9	5.9	51.7	0.0
010510	LUYA VIEJO	686	689	74	7	Luya Viejo	2,761	-6.1275	-78.0847	-	No	No		No	593	190	Si		356	73.0	166	32.8	1	0	0	0.0	100	255.2	16.1	19.1	
010511	MARIA	942	943	80	12	María	3,420	-6.4517	-77.9733	-	No	No		No	581	144	Si		553	58.7	213	22.6	2	0.3	0	0.0	87.0	128.7	6.7	7.6	
010512	OCALLI	4,233	4,250	177	24	Ocallí	1,774	-6.2347	-78.2667	-	No	No		No	183	77	Si		703	16.6	162	3.8	3	1	0	0.0	76.6	65.4	4.1	7.5	
010513	OCUMAL	4,175	4,185	236	18	Colonia	1,802	-6.4081	-78.2294	-	No	No		No	192	101	Si		2,054	49.1	707	16.9	6	0.3	0	0.0	94.7	90.1	6.7	3.8	0.0
010514	PISUQUIA	6,103	6,119	307	20	Bambilon	2,671	-6.5134	-78.0747	-	No	No		No	495	198	Si		5,280	86.9	3,348	54.7	10	0	0	0.0	100	89.4	5.5	11.4	0.0
010515	PROVIDENCIA	1,533	1,533	71	22	Providencia	2,379	-6.3108	-78.2503	-	No	No		No	215	159	Si		1,057	69.0	451	29.4	3	0	0	0.0	100	148.0	10.5	0.0	
010516	SAN CRISTOBAL	686	684	31	21	Ollo	2,552	-6.0697	-77.9525	-	No	No		No	466	200	Si		494	72.2	226	33.0	1	0	0	0.0	100	184.1	15.8		
010517	SAN FRANCISCO DEL YESO	820	819	114	7	San Francisco del Yeso	2,379	-6.5861	-77.8469	-	No	No		No	648	204	Si		466	56.9	158	19.3	0.9	0	0	0.0	100	178.8	11.7	15.9	0.0
010518	SAN JERONIMO	883	878	215	4	Pactas	2,299	-6.0344	-77.9689	-	No	No		No	405	178	Si		718	81.7	409	46.6	1	0	0	0.0	100	160.3	14.1	5.4	
010519	SAN JUAN DE LOPECANCHA	508	505	88	6	San Juan de Lopecancha	2,920	-6.4572	-77.8969	-	No	No		No	587	236	Si		225	44.5	57	11.2	1	0	0	0.0	100	206.8	29.1	0.0	
010520	SANTA CATALINA	1,899	1,906	126	15	Santa Catalina	2,660	-6.1117	-78.0633	-	No	No		No	178	88	Si		1,616	84.9	959	50.6	4	0	0	0.0	100	73.7	6.9	7.1	
010521	SANTO TOMÁS	1,544	1,530	65	42	Santo Tomas	2,599	-6.5617	-77.8789	-	No	No		No	227	121	Si		2,419	68.5	1,185	33.6	7	1	0	0.0	80.2	84.0	21.9	15.4	
010522	TINGO	1,358	1,360	103	13	Tingo	1,811	-6.3781	-77.9096	-	No	No		No	268	190	Si		606	44.5	152	11.2	2	4	0.1	2.3	2.3	148.7	10.0	31.1	
010523	TRITA	1,374	1,375	13	108	Trita	2,728	-6.1519	-77.9806	-	No	No		No	193	105	Si		701	51.0	225	16.4	3	0	0	0.0	100	95.6	8.2	1.5	0.0
010600	RODRIGUEZ DE MENDOZA	31,354	31,489	2,356	13	Mendoza	1,344	-6.8956	-77.4831		12	No	0	No	328	186	Si	4	12,960	41.2	4,197	13.3	44	13	0.1	0.6	72.0	116.6	47.7	15.9	5.6
010602	CHIRIMOTO	2,064	2,075	153	14	Chirimoto	2,040	-6.5283	-77.4809	-	No	No		No	240	141	Si		990	47.7	293	12.3	3	0	0	0.0	100	131.3	9.3	0.0	
010603	COCHAMAL	504	503	199	3	Cochamal	1,697	-6.3893	-77.5889	-	No	No		No	664	189	No		181	36.0	36	7.1	0.8	0	0	0.0	100	270.4	15.7	0.0	
010604	HUAMBO	2,565	2,537	100	25	Huambo	1,684	-6.4275	-77.5369	-	No	No		No	199	83	Si		838	33.0	187	7.4	2	0	0	0.0	100	68.4	14.4		
010605	LIMABAMBA	3,025	3,043	318	10	Limabamba	1,696	-6.5025	-77.3097	-	No	No		No	212	89	Si		1,260	41.4	341	11.2	4	0	0	0.0	100	82.1	6.9	0.0	
010606	LONGAR	1,620	1,616	66	24	Longar	1,584	-6.3853	-77.5461	-	No	No		No	264	135	Si		499	30.9	93	5.7	1	0	0	0.0	100	105.8	10.8	8.7	5.5
010607	MARISCAL BENAVIDES	1,376	1,373	176	8	Mariscal Benavides	1,580	-6.3697	-77.5003	-	No	No		No	227	131	No		255	18.6	47	3.4	1	0	0	0.0	100	96.4	12.7	23.5	
010608	MILPUC	601	598	27	22	Milpuc	1,675	-6.4983	-77.4358	-	No	No		No	498	183	Si		196	32.8	33	5.6	0.9	0	0	0.0	100	269.2	22.9	96.7	
010609	OMIA	9,674	9,767	175	56	Omia	1,367	-6.4688	-77.3947	-	No	No		No	183	101	Si		3,540	36.7	1,267	23.2	17	0	0	0.0	100	95.2	3.5	0.1	
010601	SAN NICOLÁS	5,254	5,279	206	26	Mendoza	1,584	-6.3956	-77.4831	-	No	No		No	586	338	Si		1,178	32.2	158	3.0	8	13	0.1	0.6	0.6	186.0	74.1	45.7	30.2
010610	SANTA ROSA	459	456	34	13	Santa Rosa de Huayabamba	1,756	-6.4542	-77.4539	-	No	No		No	815	466	No		194	42.5	42	9.3	0.5	0	0	0.0	100	692.8	27.5	103.7	
010611	TOTORA	448	447	6	74	Totora	1,672	-6.4914	-77.4711	-	No	No		No	954	360	No		164	36.7	29	6.6	0.4	0	0	0.0	100	317.1	18.6	24.3	
010612	VISTA ALEGRE	3,764	3,795	899	4	Vista Alegre	1,515	-6.1514	-77.3019	-	No	No		No	113	60	Si		2,375	62.6	708	18.7	9	0	0	0.0	100	46.3	9.0	4.8	

CEPLAN

Centro Nacional de Planeamiento Estratégico

Perú: Información de población que requiere atención adicional y devengado per cápita

Nivel distrital

Ubigeo	Departamento / Provincia / Distrito	Población estimada 1/		Superficie km² 2/	Densidad (2017)	Capital Legal 3/				Número de		Declarados en Emergencia Niño Costero 2017 4/		País fronterizo	Indicador presupuestal 5/		Incorporados en inserto por (**)	Número de distritos no incorporados en inserto por (**)	Indicadores de pobreza monetaria 2013 6/				Información sobre nacidos vivos Promedio Ene - Dic 2016					Funciones de devengados por dimensiones per cápita, soles. Solo Actividades. (Enero - 10 de Julio 2017) 11/			
						Nombre	Ubicación Geográfica			Provincias	Distritos	Provincias	Distritos		Devengado per cápita, soles				Incidencia de pobreza				Población proyectada de niños menores de 1 año por mes	Promedio de nacidos vivos por mes	Promedio de nacidos vivos con bajo peso por mes	Porcentaje de nacidos vivos con bajo peso por mes (%)	Porcentaje de niños menores de 1 año que requiere atención adicional por mes (%)				
		2016	2017				Altitud (msnm.)	Latitud Sur	Longitud Oeste	5/					2016	2017			Pobreza total		Pobreza extrema		7/	8/	9/		10/	12/	13/	14/	15/
																			Número	%	Número	%									
NACIONAL		31,488,625	31,826,018	1,280,172	25					196	1874	109	837		3,684	1,812		608	7,565,669	23.8	1,503,779	4.7	37,183	28,050	2,379	6.3	24.4	522.7	394.9	457.1	37.5
NACIONAL SIN LA PROV. DE LIMA		22,456,985	22,691,193	1,277,557	18					195	1853	108	836		2,603	1,120		607	6,891,288	28.2	1,443,156	8.6	35,369	26,529	1,743	6.6	23.9	313.6	362.7	220.0	23.6
010700	UTCUBAMBA	118,792	118,556	3,843	31	Bagua Grande	446	-5.7558	-78.4428		7	No	0	No	1,270	719	Si	0	53,055	44.8	14,509	12.2	176	109	5	4.4	40.9	88.1	505.5	112.1	15.7
010701	BAGUA GRANDE	53,745	53,922	747	72	Bagua Grande	446	-5.7558	-78.4428			-	No	No	1,011	688	Si		20,582	38.2	5,067	9.4	81	99	4	4.5	4.5	102.9	425.9	188.1	10.8
010702	CAJARURO	28,429	28,492	1,746	16	Cajaruro	455	-5.7564	-78.4267			-	No	No	990	553	Si		16,383	57.6	5,338	18.8	41	3	0	0.0	93.1	59.7	473.7	7.8	12.2
010703	CUMBA	8,771	8,734	293	30	Cumba	456	-5.9317	-78.6653			-	No	No	718	412	Si		4,626	53.0	1,254	14.4	12	2	0.1	4.0	82.9	89.8	315.8	1.6	4.8
010704	EL MILAGRO	6,378	6,386	318	20	El Milagro	391	-5.6367	-78.5578			-	No	No	623	292	Si		2,287	35.8	486	7.6	9	1	0	0.0	89.1	122.5	119.2	65.7	4.5
010705	JAMALCA	8,223	8,226	358	23	Jamalca	1,620	-5.9158	-78.2203			-	No	No	698	248	Si		3,879	47.2	1,027	12.5	14	0	0	0.0	100	80.0	160.8	4.1	3.4
010706	LONYA GRANDE	10,401	10,421	328	32	Lonya Grande	1,223	-6.0956	-78.4219			-	No	No	712	411	Si		4,597	44.1	1,205	11.6	16	4	0.3	5.7	73.3	59.8	331.8	15.4	4.3
010707	YAMÓN	2,855	2,835	58	49	Yamon	950	-6.0525	-78.5322			-	No	No	976	376	Si		839	29.6	133	4.7	4	0	0	0.0	100	139.8	207.7	23.2	6.1
030000	CAJAMARCA	1,333,783	1,337,172	33,304	40	Cajamarca	2,719	-7.1564	-78.5153	13	127	13	128	Ecuador	1,931	1,019		89	813,164	52.9	347,401	22.6	1,464	1,413	119	8.4	43.7	269.3	918.7	184.1	12.3
030200	CAJABAMBA	80,420	80,555	1,806	45	Cajabamba	2,651	-7.6222	-78.0673		4	Si	4	No	957	442	Si	2	60,624	75.3	34,524	42.9	153	75	3	4.0	53.9	84.2	293.4	54.3	10.2
030202	CACHACHI	29,873	29,940	821	37	Cachachi	3,275	-7.4494	-78.2703			-	Si	No	669	354	Si		22,594	83.7	14,593	54.0	55	0	0	0.0	100	77.9	256.9	18.7	1.0
030201	CAMBAMBA	30,678	30,741	292	100	Cajabamba	2,651	-7.6222	-78.0672			-	Si	No	1,173	536	Si		21,365	69.5	11,219	36.5	48	75	3	4.0	4.0	100.0	332.9	82.1	21.1
030203	CONDEBAMBA	13,968	13,980	205	68	Cauday	2,807	-7.5736	-78.0700			-	Si	No	631	280	No		9,589	68.6	4,535	32.4	10	0	0	0.0	100	69.2	180.9	24.8	5.5
030204	SITACOCHA	8,901	8,894	590	15	Sitacocha	3,218	-7.5211	-77.9714			-	Si	No	907	305	No		7,343	82.6	4,218	47.4	20	0	0	0.0	100	72.4	204.6	20.0	7.9
030100	CAJAMARCA	390,848	393,120	2,980	132	Cajamarca	2,719	-7.1564	-78.5153		12	Si	13	No	3,640	1,978	Si	1	144,888	36.9	61,999	15.8	811	600	74	12.3	16.6	447.1	1,153.8	358.0	17.6
030102	ASUNCIÓN	13,429	13,483	210	64	Asuncion	2,206	-7.3233	-78.5203			-	Si	No	543	319	Si		10,718	79.5	6,232	46.2	23	0	0	0.0	100	85.7	182.4	29.4	21.1
030101	CAJAMARCA	248,764	250,835	383	655	Cajamarca	2,719	-7.1564	-78.5153			-	Si	No	3,121	1,430	Si		48,097	19.2	12,392	4.9	367	555	72	13.0	13.0	296.9	899.7	214.8	18.7
030103	CHETILLA	4,303	4,311	74	58	Chetilla	2,778	-7.1461	-78.6714			-	Si	No	1,297	630	Si		4,012	93.1	3,045	70.6	8	0	0	0.0	100	141.7	427.7	60.4	
030104	COSPAN	7,877	7,868	559	14	Cospan	2,463	-7.4264	-78.5493			-	Si	No	987	496	Si		6,497	82.6	4,061	51.6	14	0	0	0.0	100	115.7	347.5	25.4	7.4
030105	ENCAÑADA	24,220	24,245	635	38	Encañada	3,123	-7.0864	-78.5447			-	Si	No	753	415	Si		18,825	76.8	10,353	42.7	49	1	0	0.0	97.8	153.2	248.7	9.7	4.9
030106	JESUS	14,709	14,715	268	55	Jesus	2,531	-7.2456	-78.2778			-	Si	No	858	454	Si		11,328	77.0	6,404	43.5	30	0	0	0.0	100	136.1	296.8	10.0	10.8
030107	LLACANORA	5,380	5,394	49	109	Llacanora	2,644	-7.1928	-78.4269			-	Si	No	608	456	No		3,148	58.4	1,366	25.3	10	0	0	0.0	100	107.1	293.3	14.3	4.0
030108	LOS BAÑOS DEL INCA	43,062	43,321	276	157	Los Baños del Inca	2,865	-7.1617	-78.4633			-	Si	No	863	387	Si		18,459	42.8	7,263	16.8	74	44	2	4.2	43.4	124.9	194.1	59.1	8.6
030109	MAGDALENA	9,641	9,671	215	45	Magdalena	1,308	-7.2508	-78.6564			-	Si	No	617	325	Si		8,733	69.6	2,633	27.2	18	0	0	0.0	100	91.6	224.9	0.5	8.1
030110	MATARA	3,549	3,535	60	59	Matara	2,895	-7.2564	-78.2636			-	Si	No	695	599	No		2,462	69.7	1,241	35.1	6	0	0	0.0	100	131.5	646.9	9.1	13.0
030111	NAMORA	10,682	10,720	181	59	Namora	2,743	-7.2017	-78.3247			-	Si	No	328	310	Si		7,614	71.0	3,854	35.9	23	0	0	0.0	100	99.9	172.0	32.0	6.6
030112	SAN JUAN	5,210	5,222	70	75	San Juan	2,297	-7.2903	-78.4992			-	No	No	946	971	No		4,381	83.9	3,155	60.6	9	0	0	0.0	100	141.6	457.3	368.7	3.5
030300	CELENDÍN	95,843	96,003	2,642	36	Celendin	2,645	-6.8681	-78.1489		12	Si	12	No	1,264	553	Si	7	69,550	72.9	39,316	41.0	172	46	3	5.5	75.0	115.9	310.0	121.1	6.3
030301	CELENDIN	28,159	28,267	409	69	Celendin	2,645	-6.8681	-78.1489			-	Si	No	1,076	452	Si		18,299	57.7	8,761	23.9	48	39	2	5.0	22.8	161.7	239.7	37.7	12.8
030302	CHUMUCH	3,194	3,192	196	16	Chumuch	2,261	-6.6033	-78.2033			-	Si	No	1,074	439	No		3,733	85.6	1,847	57.9	8	0	0	0.0	100	79.0	331.8	28.2	
030303	CORTEGANA	8,842	8,892	233	38	Chimuch (Cortegana)	1,867	-6.4906	-78.3036			-	Si	No	1,221	508	Si		7,445	84.0	4,472	50.5	19	4	0.3	7.8	78.8	129.6	338.8	36.1	1.6
030304	HUASMIN	13,603	13,596	428	31	Huasmin	2,560	-6.8386	-78.2431			-	Si	No	851	464	No		11,316	83.2	7,227	53.2	22	0	0	0.0	100	106.3	275.0	85.5	3.2
030305	JORGE CHÁVEZ	594	592	53	11	Luzmapampa	2,690	-6.9414	-78.0914			-	Si	No	1,268	718	No		854	59.8	142	23.9	0.8	0	0	0.0	100	211.9	329.8	174.0	8.2
030306	JOSÉ GÁLVEZ	2,516	2,492	58	43	Huacapampa	2,602	-6.9253	-78.1328			-	Si	No	1,093	569	No		1,159	46.5	421	16.9	3	0	0	0.0	100	100.0	427.8	37.9	0.0
030312	LA LIBERTAD DE PALLÁN	9,040	9,084	186	49	La Libertad de Pallán	2,981	-6.7269	-78.2908			-	Si	No	630	343	Si		8,187	90.1	5,855	64.5	16	0	0	0.0	100	58.7	262.8	20.5	0.0
030307	MIGUEL IGLESIAS	5,582	5,603	236	24	Chalan	3,023	-6.6439	-78.2381			-	Si	No	673	363	Si		4,315	77.0	2,255	40.2	11	0	0	0.0	100	99.2	246.4	17.8	
030308	OXAMARCA	8,952	8,964	293	34	Oxamarca	2,903	-7.0397	-78.0725			-	Si	No	762	382	No		5,159	74.1	2,542	36.5	13	0	0	0.0	100	120.9	240.0	15.6	0.4
030309	SOROCHUCO	9,876	9,863	170	58	Sorochuco	2,674	-6.9103	-78.2553			-	Si	No	738	389	No		8,474	85.8	5,584	56.7	17	0	0	0.0	100	57.0	266.6	52.9	12.7
030310	SUCRE	6,074	6,074	271	22	Sucre	2,611	-6.9408	-78.1369			-	Si	No	891	428	Si		3,790	62.4	1,701	28.0	10	2	0	0.0	81.0	75.9	293.7	90.1	7.8
030311	UTCO	1,411	1,414	101	14	Utco	2,196	-6.8964	-78.0639			-	Si	No	870	517	No		1,017	72.0	500	35.4	2	0	0	0.0	100	143.3	324.8	49.4	0.0

CEPLAN

Perú: Información de población que requiere atención adicional y devengado per cápita
Nivel distrital

Ubigeo	Departamento / Provincia / Distrito	Población estimada 1/ 2016	Población estimada 1/ 2017	Superficie km² 2/	Densidad (2017)	Capital Legal 3/ Nombre	Ubicación Geográfica Altitud (msnm.)	Ubicación Geográfica Latitud Sur	Ubicación Geográfica Longitud Oeste	Número de Provincias 3/	Número de Distritos 3/	Declarados en Emergencia Niño Costero 2017 4/ Provincias	Declarados en Emergencia Niño Costero 2017 4/ Distritos	País fronterizo	Indicador presupuestal 5/ Devengado per cápita, soles 2016	Indicador presupuestal 5/ Devengado per cápita, soles 2017	Incorporados en Invierte.pe (**)	Número de distritos no incorporados en Invierte.pe (**)	Indicadores de pobreza monetaria 2013 6/ Pobreza total Número	Pobreza total %	Pobreza extrema Número	Pobreza extrema %	Población proyectada de niños menores de 1 año por mes 7/	Promedio de nacidos vivos por mes 8/	Promedio de nacidos vivos con bajo peso por mes 9/	Porcentaje de nacidos vivos con bajo peso por mes (%)	Porcentaje de niños menores de 1 año que requiere atención adicional por mes (%) 10/	Funciones de devengados por dimensiones per cápita, soles. Solo Actividades (Enero - 10 de Julio 2017) 11/ Institucional 12/	Social 13/	Económico 14/	Ambiental 15/
NACIONAL		31,488,625	31,826,018	1,280,172	25					196	1874	109	857		3,488	1,812		608	7,565,009	23.8	1,503,779	4.7	47,183	38,053	2,379	6.3	24.4	522.7	594.9	657.3	37.3
NACIONAL SIN LA PROV. DE LIMA		22,456,985	22,651,169	1,277,557	18					195	1831	108	840		2,805	1,120		607	6,391,288	28.2	1,443,156	6.4	35,369	28,529	1,743	6.6	29.5	313.8	362.7	220.0	23.4
060400	CHOTA	164,599	164,503	3,795	43	Chota	2,387	-6.5631	-78.6508		19	Sí	17	No	1,309	716	Sí	5	100,674	61.2	48,314	29.4	240	148	11	7.4	43.0	117.6	533.8	55.8	11.3
060402	ANGUIA	4,293	4,288	123	35	Anguía	2,611	-6.3422	-78.6050			-	Sí	No	778	381	Sí		3,337	77.8	1,903	44.4	7	0	0	0.0	100	74.9	289.8	0.0	35.9
060403	CHADIN	4,103	4,096	67	62	Chadín	2,385	-6.4731	-78.4197			-	Sí	No	667	386	No		2,537	61.9	1,108	27.1	8	0	0	0.0	100	80.8	270.9	26.2	8.3
060419	CHALAMARCA	11,239	11,253	180	63	Chalamarca	2,319	-6.4889	-78.4689			-	Sí	No	777	439	Sí		7,776	69.1	3,659	32.5	18	2	0.1	3.6	87.3	122.0	279.6	34.2	3.1
060404	CHIGUIRIP	4,662	4,654	51	90	Chiguirip	2,612	-6.4286	-78.7192			-	Sí	No	1,028	352	Sí		3,846	82.6	2,422	52.0	8	0	0	0.0	100	119.2	208.6	23.9	
060405	CHIMBAN	3,671	3,677	199	18	Chimbán	1,611	-6.2567	-78.4786			-	Sí	No	712	380	Sí		3,061	83.2	1,789	48.7	6	0	0	0.0	100	118.6	233.6	25.5	2.7
060406	CHOROPAMPA	2,600	2,548	172	15	Choropampa	2,820	-6.4373	-78.3503			-	Sí	No	992	540	No		2,233	87.6	1,554	61.0	4	0	0	0.0	100	108.4	384.0	44.0	3.1
060401	CHOTA	48,764	48,813	262	186	Chota	2,387	-6.5631	-78.6508			-	Sí	No	2,146	861	Sí		20,008	41.0	5,909	12.1	62	129	9	7.2	7.2	155.2	586.8	106.6	13.0
060407	COCHABAMBA	6,412	6,389	130	49	Cochabamba	1,694	-6.4731	-78.8878			-	No	No	756	427	Sí		5,290	82.8	3,042	47.6	11	0	0	0.0	100	134.0	273.8	12.0	6.2
060408	CONCHAN	7,032	7,047	180	39	Conchán	2,315	-6.4444	-78.6572			-	Sí	No	684	348	Sí		5,118	72.6	2,476	35.1	13	0	0	0.0	100	83.1	244.9	16.8	3.2
060409	HUAMBOS	9,489	9,473	241	39	Huambos	2,273	-6.4522	-78.9639			-	Sí	No	907	390	Sí		6,512	68.7	3,108	32.8	14	4	0.3	6.0	71.5	70.7	267.4	27.5	24.7
060410	LAJAS	12,513	12,482	121	103	Lajas	2,137	-6.5617	-78.7389			-	Sí	No	777	385	Sí		7,983	64.0	3,602	28.9	19	1	0.2	16.7	95.6	90.6	267.3	14.2	12.7
060411	LLAMA	8,040	8,022	495	16	Llama	2,096	-6.5144	-79.1197			-	No	No	986	473	Sí		5,312	66.2	2,587	32.3	12	0	0	0.0	100	146.7	298.2	20.9	7.4
060412	MIRACOSTA	3,913	3,917	418	9	Miracosta	2,976	-6.4053	-79.2831			-	Sí	No	738	506	Sí		3,593	91.7	2,725	69.7	6	0	0	0.0	100	184.1	302.9	38.6	
060413	PACCHA	5,326	5,325	94	57	Paccha	2,120	-6.5022	-78.4211			-	Sí	No	687	363	Sí		3,999	75.1	2,220	41.7	9	0.9	0.2	18.2	92.0	92.1	249.1	18.9	2.9
060414	PION	1,569	1,563	141	11	Pión	1,820	-6.1783	-78.4817			-	Sí	No	737	505	No		1,224	78.3	632	40.4	2	0	0	0.0	100	143.2	313.7	48.5	
060415	QUEROCOTO	8,932	8,902	301	30	Querocoto	2,426	-6.3586	-79.0356			-	Sí	No	894	425	Sí		4,701	52.8	1,761	19.8	12	0.5	0	0.0	95.8	61.7	344.7	3.7	15.0
060416	SAN JUAN DE LICUPIS	975	967	205	5	Licupis	3,012	-6.4244	-79.2434			-	Sí	No	1,062	655	No		794	82.2	498	51.5	0.8	0	0	0.0	100	205.7	351.9	87.3	10.0
060417	TACABAMBA	20,074	20,095	198	102	Tacabamba	2,075	-6.3931	-78.6125			-	Sí	No	717	345	Sí		13,876	69.1	6,996	34.8	27	10	1	10.2	67.3	89.0	220.0	22.9	13.4
060418	TOCMOCHE	992	991	222	4	Tocmoche	1,286	-6.4125	-79.3606			-	Sí	No	817	586	No		721	72.8	319	32.2	1	0	0	0.0	100	168.6	308.4	99.5	11.8
060500	CONTUMAZÁ	31,871	31,806	2,070	15	Contumazá	2,647	-7.3653	-78.8064		8	Sí	8	No	1,516	1,854	Sí	4	19,172	60.2	8,145	25.6	49	13	0.8	5.7	74.9	121.5	437.0	1,292.8	3.0
060502	CHILETE	2,755	2,718	134	20	Chilete	847	-7.2223	-78.8406			-	Sí	No	1,275	621	No		1,708	62.6	474	17.4	4	4	0.1	1.9	1.9	133.7	441.1	45.7	0.4
060501	CONTUMAZÁ	8,470	8,445	358	24	Contumazá	2,647	-7.3653	-78.8064			-	Sí	No	1,878	826	Sí		5,383	63.7	2,643	31.3	14	6	0.6	10.6	65.3	145.8	398.1	75.9	5.7
060503	CUPISNIQUE	1,462	1,454	280	5	Trinidad	1,881	-7.3492	-79.0297			-	Sí	No	1,418	720	Sí		1,206	82.9	689	47.4	2	0	0	0.0	100	164.0	487.2	68.9	
060504	GUZMANGO	3,136	3,140	50	63	Guzmango	2,502	-7.3842	-78.8981			-	Sí	No	916	452	Sí		2,415	76.8	1,316	41.9	5	0	0	0.0	100	134.6	290.7	26.5	
060505	SAN BENITO	3,831	3,838	487	8	San Benito	1,457	-7.4247	-78.9292			-	Sí	No	844	517	Sí		2,370	61.8	719	18.7	6	0	0	0.0	100	112.9	332.7	64.0	7.5
060506	SANTA CRUZ DE TOLEDO	1,048	1,042	65	16	Santa Cruz de Toledo	2,328	-7.3436	-78.8403			-	Sí	No	1,191	37,000	No		870	83.5	567	54.4	2	0	0	0.0	100	159.0	523.1	36,368.2	10.0
060507	TANTARICA	3,274	3,297	150	22	Catán	2,842	-7.3006	-78.9353			-	Sí	No	708	388	No		2,231	67.7	1,166	35.4	5	0	0	0.0	100	88.5	265.0	32.7	1.7
060508	YONÁN	7,895	7,892	547	14	Tembladera	436	-7.2536	-79.1300			-	Sí	No	1,027	464	No		3,235	41.0	572	7.2	10	3	0.1	2.6	68.3	90.5	338.2	36.5	0.2
060600	CUTERVO	140,858	140,312	3,028	46	Cutervo	2,628	-6.3794	-78.8208		15	Sí	14	No	1,543	910	Sí	2	98,047	69.9	52,404	37.3	228	89	7	7.7	64.0	122.9	493.0	283.8	10.1
060602	CALLAYUC	10,289	10,261	318	32	Callayuc	1,330	-6.1764	-78.9047			-	Sí	No	1,086	466	Sí		7,499	73.1	3,654	35.6	20	2	0.1	5.0	91.9	69.6	354.9	13.3	27.7
060603	CHOROS	3,596	3,588	277	13	Choros	481	-5.9008	-78.6967			-	Sí	No	1,203	487	Sí		2,798	78.0	1,638	45.7	5	0.4	0	0.0	91.4	150.4	300.7	28.8	7.3
060604	CUJILLO	3,034	3,034	109	28	Cujillo	1,585	-6.1072	-78.5723			-	Sí	No	1,201	538	Sí		2,471	81.5	1,438	47.4	5	0	0	0.0	100	128.1	318.2	90.5	1.4
060601	CUTERVO	56,225	56,278	422	133	Cutervo	2,628	-6.3794	-78.8208			-	Sí	No	1,201	604	Sí		31,600	56.2	13,096	23.8	85	73	6	8.4	21.3	155.4	406.6	33.4	8.5
060605	LA RAMADA	4,853	4,853	30	160	La Ramada	1,484	-6.2173	-78.5547			-	Sí	No	1,241	903	No		4,230	87.2	2,889	59.5	9	3	0.1	2.6	86.7	105.4	284.1	509.3	4.8
060606	PIMPINGOS	5,723	5,687	186	31	Pimpingos	1,748	-6.0622	-78.7575			-	Sí	No	1,083	488	Sí		4,430	77.9	2,373	41.7	9	2	0	0.0	83.9	79.3	328.6	79.8	3.0
060607	QUEROCOTILLO	16,978	16,970	697	24	Querocotillo	1,982	-6.2747	-79.0369			-	Sí	No	683	445	Sí		14,613	86.1	9,588	56.4	26	1	0.1	7.7	98.1	103.3	322.7	13.7	6.2
060608	SAN ANDRÉS DE CUTERVO	5,243	5,230	133	39	San Andrés de Cutervo	2,058	-6.2364	-78.7111			-	Sí	No	1,062	429	Sí		3,716	71.1	1,916	36.6	8	0	0	0.0	100	112.9	271.7	40.1	4.7
060609	SAN JUAN DE CUTERVO	1,990	1,977	61	32	San Juan de Cutervo	1,975	-6.1747	-78.6011			-	Sí	No	1,823	1,461	Sí		1,464	74.1	686	34.7	3	0	0	0.0	100	188.0	368.6	899.5	5.3
060610	SAN LUIS DE LUCMA	4,037	4,035	110	37	San Luis de Lucma	1,786	-6.2956	-78.6056			-	Sí	No	1,160	5,462	Sí		3,207	79.5	1,871	46.4	7	0	0	0.0	100	118.1	253.6	5,086.8	3.4
060611	SANTA CRUZ	2,907	2,884	128	23	Santa Cruz	1,580	-6.0964	-78.8547			-	No	No	1,214	479	No		2,384	82.7	1,436	49.8	6	0.5	0	0.0	91.0	123.2	322.0	94.1	0.0
060612	SANTO DOMINGO DE LA CAPILLA	5,640	5,639	104	54	Santo Domingo de La Capilla	1,863	-6.2450	-78.8578			-	Sí	No	817	421	Sí		4,521	80.2	2,686	47.6	12	0	0	0.0	100	53.3	304.0	41.0	23.0
060613	SANTO TOMÁS	7,949	7,916	280	28	Santo Tomás	2,061	-6.1544	-78.6908			-	Sí	No	920	455	Sí		6,577	83.1	4,335	57.8	11	5	0.4	8.8	61.5	122.1	312.5	15.9	2.4
060614	SOCOTA	10,721	10,700	135	79	Socota	1,822	-6.3158	-78.7014			-	Sí	No	753	846	Sí		8,195	76.6	4,145	38.7	21	3	0	0.0	87.0	84.9	259.3	476.8	25.3
060615	TORIBIO CASANOVA	1,275	1,260	41	31	La Sacilia	1,497	-6.0069	-78.6997			-	Sí	No	1,808	642	Sí		915	72.6	474	37.6	2	0	0	0.0	100	154.9	369.5	108.4	11.4

CEPLAN

Perú: Información de población que requiere atención adicional y devengado per cápita

Nivel distrital

Ubigeo	Departamento / Provincia / Distrito	Población estimada 1/		Superficie km²	Densidad (2017)	Capital Legal 5/				Número de		Declarados en Emergencia Niño Costero 2017 4/		Pais fronterizo	Indicador presupuestal 5/		Incorporados en Invierta.pe (**)	Número de distritos no incorporados en Invierte.pe (**)	Indicadores de pobreza monetaria 2013 6/				Información sobre nacidos vivos. Promedio Ene - Dic 2016					Funciones de devengados por dimensiones per cápita, soles. Solo Actividades. (Enero - 10 de Julio 2017) 11/			
						Nombre	Ubicación Geográfica								Devengado per cápita, soles				Incidencia de pobreza				Población proyectada de niños menores de 1 año por mes	Promedio de nacidos vivos por mes	Promedio de nacidos vivos con bajo peso por mes	Porcentaje de nacidos vivos con bajo peso por mes (%)	Porcentaje de niños menores de 1 año que requiere atención adicional por mes (%)				
							Altitud (msnm.)	Latitud Sur	Longitud Oeste	Provincias	Distritos	Provincias	Distritos						Pobreza total		Pobreza extrema										
		2016	2017	2/						3/					2016	2017			Número	%	Número	%	7/	8/	9/		10/	12/	13/	14/	15/
NACIONAL		31,488,625	31,826,018	1,280,172	25					196	1874	109	857		3,688	1,813		608	7,505,869	23.8	1,501,779	4.7	47,183	38,052	2,379	6.3	24.4	523.7	594.9	657.3	37.5
NACIONAL SIN LA PROV. DE LIMA		22,456,965	22,651,163	1,277,357	18					195	1831	108	840		2,605	1,120		607	6,391,288	28.2	1,443,156	6.4	31,369	26,529	1,743	6.6	29.9	313.8	562.7	220.0	23.6
060700	HUALGAYOC	102,765	103,134	777	133	Bambamarca	2,580	-6.6786	-78.5342		1	Si	0	No	1,037	447	Si	1	62,547	60.6	26,146	25.4	157	62	5	7.7	63.6	181.0	253.3	23.2	9.8
060701	BAMBAMARCA	82,198	82,592	451	183	Bambamarca	2,580	-6.6786	-78.5342	-	Si	No		No	965	378	Si		49,456	59.9	20,255	24.5	126	61	5	7.8	55.1	138.8	215.7	12.2	10.9
060702	CHUGUR	3,598	3,594	100	36	Chugur	2,739	-6.6711	-78.7397	-	Si	No		No	1,000	507	No		2,167	60.3	876	24.4	5	0	0	0.0	100	183.0	292.7	31.3	
060703	HUALGAYOC	16,969	16,948	226	75	Hualgayoc	3,716	-6.7656	-78.6119	-	Si	No		No	1,207	548	Si		10,899	64.3	5,016	29.6	26	0.8	0	0.0	97.1	264.2	269.7	7.5	6.7
060800	JAÉN	199,420	199,771	5,233	38	Jaén	753	-5.7106	-78.8117		12	Si	11	No	1,752	794	Si	0	84,199	42.1	32,116	16.1	301	248	16	5.7	22.9	113.6	599.1	66.7	13.5
060802	BELLAVISTA	15,320	15,282	871	18	Bellavista	434	-5.6664	-79.6786	-	Si	No		No	937	356	Si		7,257	47.5	2,067	13.5	24	9	0.3	4.3	68.8	105.3	285.4	11.5	3.7
060803	CHONTALI	10,233	10,213	429	24	Chontalí	1,621	-5.6458	-79.0878	-	Si	No		No	843	448	Si		4,710	46.1	1,826	14.8	19	3	0.1	2.3	82.7	66.8	353.0	22.1	4.6
060804	COLASAY	10,496	10,429	736	14	Colasay	1,769	-5.9786	-79.0689	-	Si	No		No	919	387	Si		7,585	72.7	3,970	38.1	16	1	0.1	5.9	91.5	62.3	270.3	50.0	3.9
060805	HUABAL	6,994	6,943	81	86	Huabal	1,628	-5.6133	-78.9122	-	Si	No		No	1,309	881	Si		5,288	76.2	2,578	37.1	10	2	0.1	4.3	82.4	82.0	271.3	24.3	3.2
060801	JAÉN	101,042	101,539	537	189	Jaén	753	-5.7106	-78.8117	-	Si	No		No	2,027	753	Si		24,359	24.0	4,435	4.4	144	114	13	6.1	6.1	122.4	543.7	65.6	23.2
060806	LAS PIRIAS	4,026	4,002	80	66	Las Pirias	1,555	-5.6269	-78.8533	-	Si	No		No	882	366	Si		3,143	78.5	1,772	44.3	6	0	0	0.0	100	122.2	195.3	42.9	5.9
060807	POMAHUACA	10,128	10,171	733	14	Pomahuaca	1,082	-5.9322	-79.2289	-	Si	No		No	732	318	Si		7,942	78.1	4,742	46.6	18	4	0	0.0	75.9	92.5	210.4	9.8	4.9
060808	PUCARA	7,674	7,609	240	32	Pucará	897	-6.0414	-79.1283	-	Si	No		No	855	336	Si		3,570	46.4	968	12.6	13	9	0.1	0.9	22.3	90.2	211.4	27.4	7.0
060809	SALLIQUE	8,867	8,714	374	23	Salljqua	1,658	-5.6589	-79.2150	-	Si	No		No	986	452	Si		6,947	79.7	3,693	42.4	18	3	0.3	10.5	83.8	90.9	337.7	22.8	0.8
060810	SAN FELIPE	8,237	8,256	255	24	San Felipe	1,852	-5.7097	-79.2136	-	Si	No		No	707	338	Si		5,088	81.0	3,271	52.1	12	2	0	0.0	79.3	63.0	154.8	18.1	0.0
060811	SAN JOSÉ DEL ALTO	7,194	7,196	634	11	San José del Alto	1,872	-5.3906	-79.0539	-	Si	No		No	911	348	Si		3,628	50.4	1,110	15.4	11	0	0	0.0	100	106.1	198.0	42.1	1.8
060812	SANTA ROSA	11,399	11,342	283	40	Santa Rosa	1,199	-5.4358	-78.5644	-	No	No		No	819	305	Si		6,148	54.2	2,079	18.3	14	0	0	0.0	100	88.8	185.1	18.4	2.8
060900	SAN IGNACIO	148,955	149,457	4,977	30	San Ignacio	1,303	-5.1403	-79.0003		7	Si	7	Ecuador	1,087	577	Si	0	90,324	64.5	46,044	30.8	347	64	3	4.8	75.4	100.0	393.9	73.2	11.5
060902	CHIRINOS	14,115	14,129	352	41	Chirinos	1,887	-5.3028	-78.8383	-	Si	No		No	1,178	459	Si		9,627	67.2	4,429	30.9	24	5	0.4	8.3	80.9	71.9	347.7	38.8	2.9
060903	HUARANGO	20,580	20,591	922	22	Huarango	785	-5.2706	-78.7753	-	Si	Ecuador		No	1,062	404	Si		13,025	63.4	5,110	24.9	33	3	0.2	6.3	92.4	72.8	304.7	24.0	2.9
060904	LA COIPA	20,956	21,017	376	56	La Coipa	1,466	-5.3933	-78.9044	-	Si	No		No	780	384	Si		11,734	55.8	4,994	23.8	33	4	0	0.0	88.8	104.2	243.8	31.4	5.1
060905	NAMBALLE	11,652	11,695	664	18	Namballe	732	-5.0089	-79.0856	-	Si	Ecuador		No	868	443	Si		9,533	81.4	3,819	48.0	24	5	0	0.0	78.6	96.0	328.9	16.4	1.9
060901	SAN IGNACIO	17,629	17,792	582	99	San Ignacio	1,303	-5.1403	-79.0003	-	Si	Ecuador		No	1,044	645	Si		22,071	58.8	9,130	24.2	54	33	2	8.8	43.0	151.7	376.7	83.0	34.0
060906	SAN JOSÉ DE LOURDES	21,988	22,106	1,483	15	San José de Lourdes	1,092	-5.1025	-79.9139	-	Si	Ecuador		No	750	373	Si		12,947	58.6	5,099	23.1	37	9	0.3	5.9	84.5	86.9	260.4	24.7	0.8
060907	TABACONAS	11,835	11,962	799	28	Tabaconas	1,888	-5.3164	-79.2833	-	Si	No		No	741	300	Si		17,958	81.8	11,663	59.1	44	9	0	0.0	80.1	65.7	198.4	25.3	10.9
061000	SAN MARCOS	54,563	54,628	1,362	40	San Marcos	2,252	-7.3361	-78.1728		7	Si	6	No	1,003	473	Si	4	37,563	68.8	21,581	39.5	88	29	2	7.9	70.3	111.4	329.2	22.4	9.5
061002	CHANCAY	3,333	3,331	82	54	Chancay	2,868	-7.3858	-78.1264	-	No	No		No	823	373	No		2,508	75.3	1,298	39.0	5	0	0	0.0	100	91.9	270.5	9.5	1.5
061003	EDUARDO VILLANUEVA	2,288	2,284	63	36	La Grama	2,009	-7.4636	-78.1297	-	Si	No		No	847	350	No		1,157	50.7	431	18.9	3	0	0	0.0	100	116.4	388.2	44.5	1.2
061004	GREGORIO PITA	6,680	6,654	213	31	Pucamarca	2,712	-7.2725	-78.1594	-	Si	No		No	800	428	Si		4,820	72.4	2,388	35.9	13	0	0	0.0	100	85.1	324.3	17.5	1.0
061005	ICHOCÁN	1,656	1,621	76	21	Ichocán	2,602	-7.3989	-78.1283	-	Si	No		No	1,394	744	No		955	58.9	429	26.4	3	0	0	0.0	100	151.5	329.6	62.9	0.0
061006	JOSÉ MANUEL QUIROZ	3,970	3,954	115	34	Shitac	2,823	-7.3472	-78.0467	-	Si	No		No	1,127	474	No		3,496	88.4	2,370	59.9	7	0	0	0.0	100	71.8	398.2	4.1	0.0
061007	JOSÉ SABOGAL	15,202	15,275	594	26	Venecia	2,989	-7.2833	-78.0167	-	Si	No		No	560	308	Si		14,218	93.2	11,049	72.3	28	4	0.4	11.6	88.9	106.7	192.4	5.9	3.2
061001	PEDRO GÁLVEZ	21,434	21,509	239	90	San Marcos	2,252	-7.3361	-78.1728	-	Si	No		No	1,060	443	Si		9,855	45.8	3,614	16.8	29	25	2	7.4	19.7	129.6	280.1	13.1	22.2

CEPLAN

Centro Nacional de Planeamiento Estratégico

Perú: Información de población que requiere atención adicional y devengado per cápita
Nivel distrital

Ubigeo	Departamento / Provincia / Distrito	Población estimada 1/ 2016	Población estimada 1/ 2017	Superficie km² 2/	Densidad (2017)	Capital Legal 3/ Nombre	Ubicación Geográfica Altitud (msnm.)	Ubicación Geográfica Latitud Sur	Ubicación Geográfica Longitud Oeste	Número de Provincias 3/	Número de Distritos 3/	Declarados en Emergencia Niño Costero 2017 4/ Provincias	Declarados en Emergencia Niño Costero 2017 4/ Distritos	País fronterizo	Indicador presupuestal 5/ Devengado per cápita, soles 2016	Indicador presupuestal 5/ Devengado per cápita, soles 2017	Incorporados en Invierte.pe (**)	Número de distritos no incorporados en Invierte.pe (**)	Indicadores de pobreza monetaria 2013 6/ Pobreza total Número	Pobreza total %	Pobreza extrema Número	Pobreza extrema %	Información sobre nacidos vivos Promedio Ene - Dic 2016: Población proyectada de niños menores de 1 año por mes 7/	Promedio de nacidos vivos por mes 8/	Promedio de nacidos vivos con bajo peso por mes 9/	Porcentaje de nacidos vivos con bajo peso por mes (%)	Porcentaje de niños menores de 1 año que requiere atención adicional por mes (%) 10/	Funciones de devengados por dimensiones per cápita, soles. Solo Actividades (Enero - 10 de Julio 2017) 11/ Institucional 12/	Social 13/	Económico 14/	Ambiental 15/
NACIONAL		31,488,625	31,826,018	1,280,172	25					196	1874	109	857		3,488	1,812		508	7,565,669	23.8	1,503,779	4.7	47,183	38,054	2,379	6.0	24.4	522.7	594.9	457.3	37.5
NACIONAL SIN LA PROV. DE LIMA		22,456,985	22,651,163	1,277,357	18					195	1832	108	840		2,605	1,120		507	6,391,288	28.2	1,443,158	6.4	35,989	26,529	1,760	6.6	25.9	313.8	362.7	220.0	23.4
061100	SAN MIGUEL	55,188	55,438	2,542	22	San Miguel de Pallaques	2,659	-6.9997	-78.8536		13	Sí	13	No	1,180	593	Sí	5	37,880	68.3	19,280	34.8	79	14	1	9.4	83.8	147.1	388.1	49.5	8.7
061102	BOLÍVAR	1,472	1,459	79	18	Bolívar	912	-6.9772	-79.1789			-	Sí	No	971	607	No		1,098	75.2	480	32.9	2	0	0	0.0	100	160.8	362.4	78.6	5.5
061103	CALQUIS	4,422	4,417	339	13	Calquis	2,883	-6.9797	-78.8522			-	Sí	No	1,033	569	Sí		3,272	74.1	1,662	37.6	7	0	0	0.0	100	135.8	361.9	28.5	42.4
061104	CATILLUC	3,487	3,489	197	18	Catilluc	2,793	-6.7994	-78.7906			-	Sí	No	1,270	600	Sí		2,867	82.2	1,979	56.7	7	2	0.1	4.0	89.2	187.1	367.5	43.0	2.1
061105	EL PRADO	1,344	1,298	71	18	El Prado	2,839	-7.0339	-79.0111			-	Sí	No	2,646	1,468	No		915	70.5	461	35.5	2	0	0	0.0	100	156.0	1,172.7	138.8	0.8
061106	LA FLORIDA	2,177	2,153	61	35	La Florida	987	-6.8683	-79.1231			-	Sí	No	1,214	640	Sí		1,730	80.3	974	45.2	3	0.4	0	0.0	85.3	105.5	495.7	33.9	5.0
061107	LLAPA	6,057	6,075	133	46	Llapa	2,556	-6.9786	-78.8072			-	Sí	No	819	454	No		3,756	61.8	1,612	26.5	9	2	0	0.0	78.7	161.5	282.9	4.0	5.1
061108	NANCHOC	1,543	1,547	359	4	Nanchoc	399	-6.9583	-79.2419			-	Sí	No	1,012	587	Sí		1,033	66.8	397	25.7	2	0	0	0.0	100	168.5	289.1	129.1	
061109	NIEPOS	4,024	3,994	159	25	Niepos	2,451	-6.9272	-79.1283			-	Sí	No	1,071	550	Sí		2,853	70.9	1,484	37.1	6	0	0	0.0	100	91.9	421.3	26.2	10.0
061110	SAN GREGORIO	2,274	2,259	308	7	San Gregorio	1,821	-7.0575	-79.0956			-	Sí	No	1,174	576	No		1,471	65.1	482	21.3	3	0	0	0.0	100	118.5	486.9	86.4	3.7
061101	SAN MIGUEL	15,875	15,805	368	43	San Miguel de Pallaques	2,659	-6.9997	-78.8536			-	Sí	No	1,307	568	Sí		9,565	60.3	4,117	26.0	21	10	1	12.8	59.2	175.0	359.3	24.2	9.6
061111	SAN SILVESTRE DE COCHÁN	4,436	4,441	132	34	San Silvestre de Cochán	2,912	-6.9778	-78.7750			-	Sí	No	934	458	No		2,639	59.4	1,007	22.7	7	0	0	0.0	100	115.1	308.6	26.5	7.7
061112	TONGOD	4,876	4,891	164	30	Tongod	2,683	-6.7631	-78.8236			-	Sí	No	721	375	Sí		4,224	86.4	2,965	60.6	8	0	0	0.0	100	117.5	237.5	20.4	
061113	UNIÓN AGUA BLANCA	3,581	3,570	172	21	Agua Blanca	2,911	-7.0447	-79.0600			-	Sí	No	755	480	Sí		2,767	77.5	1,661	46.5	6	0	0	0.0	100	140.0	282.4	55.9	1.4
061200	SAN PABLO	23,255	23,219	672	35	San Pablo	2,381	-7.1181	-78.8231		4	Sí	2	No	1,302	657	Sí	2	16,613	71.6	8,346	35.9	48	11	0.7	5.8	77.4	152.9	409.0	66.7	8.3
061202	SAN BERNARDINO	4,824	4,821	167	29	San Bernardino	1,376	-7.1681	-78.8311			-	Sí	No	861	440	No		3,322	68.9	1,147	23.8	9	0	0	0.0	100	140.2	172.0	25.5	2.4
061203	SAN LUIS	1,263	1,253	43	29	San Luis Grande	1,334	-7.1583	-78.8700			-	No	No	1,167	695	No		834	65.8	255	20.3	3	0	0	0.0	100	201.5	408.9	84.5	0.0
061201	SAN PABLO	13,575	13,561	198	69	San Pablo	2,381	-7.1181	-78.8231			-	No	No	1,126	568	Sí		9,833	72.5	5,631	41.5	29	11	0.7	5.8	62.7	160.1	347.8	47.2	13.4
061204	TUMBADÉN	3,593	3,583	264	14	Tumbadén	2,940	-7.0203	-78.7403			-	Sí	No	1,428	689	Sí		2,641	73.7	1,313	36.6	7	0	0	0.0	100	125.8	488.4	74.5	
061300	SANTA CRUZ	45,200	45,181	1,418	32	Santa Cruz de Succhabamba	2,034	-6.6267	-78.9464		11	Sí	10	No	1,316	699	Sí	4	31,292	69.0	14,443	32.0	68	15	0.5	3.4	79.1	149.7	439.2	102.1	7.6
061302	ANDABAMBA	1,508	1,491	8	196	Andabamba	2,538	-6.6628	-78.8194			-	Sí	No	1,711	811	No		1,191	79.9	742	49.7	2	0	0	0.0	100	162.6	596.2	44.8	7.3
061303	CATACHE	10,020	10,030	609	16	Catache	1,343	-6.6753	-79.0325			-	Sí	No	982	494	Sí		7,391	73.7	3,200	31.6	16	2	0	0.0	88.4	132.4	350.3	7.9	3.1
061304	CHANCAYBAÑOS	3,898	3,892	120	32	Chancaybaños	1,603	-6.5764	-78.8681			-	Sí	No	1,147	634	Sí		3,033	77.9	1,385	35.6	6	0	0	0.0	100	147.2	466.9	8.1	11.4
061305	LA ESPERANZA	2,577	2,555	60	43	La Esperanza	1,713	-6.5931	-78.8950			-	Sí	No	1,137	780	Sí		1,789	70.0	688	26.9	4	0	0	0.0	100	309.0	410.9	54.4	5.6
061306	NINABAMBA	2,771	2,754	60	46	Ninabamba	2,159	-6.6497	-78.7894			-	Sí	No	1,385	965	Sí		2,060	74.8	1,144	41.5	4	0	0	0.0	100	131.4	446.5	79.2	7.4
061307	PULÁN	4,459	4,430	156	28	Pulán	2,137	-6.7397	-78.9231			-	Sí	No	1,366	580	Sí		3,433	77.5	2,017	45.5	7	0	0	0.0	100	166.8	384.8	28.2	
061301	SANTA CRUZ	12,335	12,408	103	121	Santa Cruz de Succhabamba	2,034	-6.6267	-78.9464			-	No	No	1,168	611	Sí		6,636	53.5	2,510	20.2	19	12	0.4	3.5	89.1	147.4	403.4	44.8	15.7
061308	SAUCEPAMPA	1,857	1,845	32	58	Saucepampa	1,881	-6.6928	-78.9183			-	Sí	No	1,280	628	No		1,562	84.7	860	46.6	3	0	0	0.0	100	150.1	400.9	73.4	4.0
061309	SEXI	568	570	193	3	Sexi	2,475	-6.5636	-79.0514			-	Sí	No	1,434	733	No		327	57.4	130	22.8	0.5	0	0	0.0	100	319.0	338.1	175.4	0.0
061310	UTICYACU	1,608	1,603	43	37	Uticyacu	2,283	-6.6064	-78.7972			-	Sí	No	1,136	578	Sí		1,264	78.8	763	47.6	3	0	0	0.0	100	151.4	350.4	76.0	
061311	YAUYUCÁN	3,599	3,603	35	102	Yauyucán	2,499	-6.6783	-78.8200			-	Sí	No	827	450	No		2,298	63.8	1,039	28.8	5	1	0.1	7.7	79.7	55.1	287.2	101.6	6.1
130000	LA LIBERTAD	1,882,405	1,905,301	25,495	75	Trujillo	34	-8.1094	-79.0333	12	83	12	77	No	1,769	848		15	562,064	29.5	125,750	6.6	2,805	1,933	128	6.4	85.5	290.7	482.0	206.7	11.7
130200	ASCOPE	120,786	121,200	2,659	46	Ascope	238	-7.7131	-79.1158		8	Sí	8	No	323	445	Sí	0	30,642	25.3	2,279	1.9	155	103	2	1.8	34.7	105.0	287.5	38.7	18.3
130201	ASCOPE	6,636	6,597	290	23	Ascope	238	-7.7131	-79.1156			-	Sí	No	2,506	1,165	Sí		2,349	35.6	241	3.7	10	13	0.1	0.6	0.6	436.1	285.6	427.8	15.9
130208	CASA GRANDE	31,335	31,497	688	46	Casa Grande	145	-7.7442	-79.1889			-	Sí	No	195	107	Sí		5,530	17.6	324	1.0	36	0	0	0.0	100	73.3	4.7	6.3	22.5
130202	CHICAMA	15,549	15,608	871	18	Chicama	129	-7.8442	-79.1461			-	Sí	No	261	146	Sí		4,926	31.6	439	2.8	22	12	0.2	1.4	45.0	119.5	8.4	16.5	1.7
130203	CHOCOPE	9,322	9,231	96	96	Chocope	106	-7.7914	-79.2225			-	Sí	No	242	143	Sí		1,957	21.2	80	0.9	10	61	2	2.5	2.5	92.2	11.1	24.4	15.0
130204	MAGDALENA DE CAO	3,269	3,307	163	20	Magdalena de Cao	28	-7.8767	-79.2947			-	Sí	No	443	242	Sí		581	17.6	28	0.9	4	0	0	0.0	100	170.0	5.6	55.4	10.6
130205	PAIJÁN	25,851	26,119	80	328	Paiján	94	-7.7319	-79.3019			-	Sí	No	188	97	Sí		8,954	34.3	742	2.8	41	17	0.3	1.5	39.0	98.5	7.0	16.9	15.0
130206	RÁZURI	9,164	9,247	317	29	Puerto de Malabrigo	10	-7.7025	-79.4406			-	Sí	No	423	210	Sí		2,450	26.5	186	2.0	12	0	0	0.0	100	101.5	57.7	23.9	27.1
130207	SANTIAGO DE CAO	19,861	19,860	155	127	Santiago de Cao	18	-7.9600	-79.2392			-	Sí	No	249	127	Sí		4,168	21.2	239	1.2	21	0	0	0.0	100	92.0	13.7	4.8	16.2

CEPLAN Centro Nacional de Planeamiento Estratégico

Perú: Información de población que requiere atención adicional y devengado per cápita
Nivel distrital

Ubigeo	Departamento / Provincia / Distrito	Población estimada 1/ 2016	Población estimada 1/ 2017	Superficie km² 2/	Densidad (2017)	Capital Legal 3/ Nombre	Ubicación Geográfica: Altitud (msnm.)	Latitud Sur	Longitud Oeste	Número de 3/: Provincias	Número de 3/: Distritos	Declarados en Emergencia: Niño Costero 2017 4/: Provincias	Declarados en Emergencia: Distritos	País fronterizo	Indicador presupuestal 5/ Devengado per cápita, soles 2016	2017	Incorporados en Invierte.pe [**]	Número de distritos no incorporados en Invierte.pe [**]	Indicadores de pobreza monetaria 2013 6/ Incidencia de pobreza: Pobreza total Número	%	Pobreza extrema Número	%	Información sobre nacidos vivos Promedio Ene - Dic 2016: Población proyectada de niños menores de 1 año por mes 7/	Promedio de nacidos vivos por mes 8/	Promedio de nacidos vivos con bajo peso por mes 9/	Porcentaje de nacidos vivos con bajo peso por mes (%)	Porcentaje de niños menores de 1 año que requiere atención adicional por mes (%) 10/	Funciones de devengados por dimensiones per cápita, soles. Solo Actividades. (Enero - 10 de Julio 2017) 11/: Institucional 12/	Social 13/	Económica 14/	Ambiental 15/
NACIONAL		31,488,625	31,826,018	1,280,172	25					196	1874	109	857		3,488	1,812		608	7,565,669	23.8	1,509,779	4.7	47,180	38,053	2,379	6.6	24.4	522.7	594.9	697.3	37.5
NACIONAL SIN LA PROV. DE LIMA		22,454,980	22,651,168	1,277,557	18					195	1831	108	840		2,005	1,120		607	6,351,288	28.2	1,443,156	6.4	35,389	26,529	1,743	6.6	29.5	313.8	562.7	220.0	23.4
130300	BOLÍVAR	16,564	16,553	1,719	10	Bolívar	3,098	-7.1547	-77.7044		6	Sí	4	No	4,811	1,219	Sí	1	12,095	73.1	6,850	41.4	33	3	0.2	5.1	90.8	168.8	563.6	482.3	4.7
130302	BAMBAMARCA	3,908	3,945	165	24	Bambamarca	1,470	-7.4414	-77.8947			-	No	No	338	188	Sí		3,528	89.4	2,399	60.8	9	0	0	0.0	100	118.1	21.2	33.0	18.1
130301	BOLÍVAR	4,850	4,803	741	7	Bolívar	3,098	-7.1547	-77.7044			-	No	No	1,023	558	Sí		2,877	59.2	1,148	23.6	9	3	0.2	5.1	85.4	261.9	131.5	162.3	2.5
130303	CONDORMARCA	2,044	2,023	331	6	Condormarca	2,999	-7.5558	-77.5981			-	Sí	No	398	251	Sí		1,886	93.2	1,458	72.1	4	0	0	0.0	100	141.8	10.0	99.6	
130304	LONGOTEA	2,224	2,215	193	11	Longotea	2,545	-7.0428	-77.8744			-	Sí	No	264	203	No		1,616	73.0	814	36.8	4	0	0	0.0	100	117.6	2.2	83.8	0.0
130305	UCHUMARCA	2,744	2,729	191	14	Uchumarca	3,062	-7.0481	-77.8078			-	Sí	No	526	184	Sí		1,565	57.3	541	19.8	7	0	0	0.0	100	98.7	16.2	68.0	1.1
130306	UCUNCHA	796	778	98	8	Ucuncha	2,492	-7.1656	-77.8617			-	Sí	No	516	379	Sí		691	88.9	492	63.2	2	0	0	0.0	100	199.9	36.6	142.1	0.0
130400	CHEPÉN	88,115	89,225	1,142	78	Chepén	135	-7.2267	-79.4292		3	Sí	2	No	980	494	Sí	0	30,742	34.5	3,127	3.5	126	109	3	3.1	16.0	74.0	301.6	95.7	22.7
130401	CHEPÉN	48,948	49,334	287	172	Chepén	135	-7.2267	-79.4292			-	Sí	No	304	234	Sí		14,450	29.3	1,079	2.2	65	109	3	3.1	3.1	83.1	55.7	67.7	27.9
130402	PACANGA	24,128	24,617	584	42	Pacanga	89	-7.1731	-79.4867			-	Sí	No	232	101	Sí		11,698	47.5	1,565	6.4	37	0	0	0.0	100	51.9	12.5	23.3	14.7
130403	PUEBLO NUEVO	15,039	15,274	271	56	Pueblo Nuevo	75	-7.1883	-79.5142			-	No	No	383	114	Sí		3,334	34.9	484	3.2	24	0	0	0.0	100	80.4	6.8	8.4	18.8
131100	GRAN CHIMÚ	31,188	31,268	1,285	24	Cascas	1,279	-7.4803	-78.8167		4	Sí	3	No	1,504	673	Sí	2	19,521	62.4	7,398	23.7	50	9	0.3	3.6	82.0	122.7	483.7	61.5	2.6
131101	CASCAS	14,202	14,215	466	31	Cascas	1,279	-7.4803	-78.8167			-	Sí	No	1,416	678	Sí		6,702	47.2	1,274	9.0	19	7	0.3	3.4	63.0	142.0	444.2	80.7	6.1
131102	LUCMA	7,009	7,124	280	25	Lucma	2,167	-7.6406	-78.5511			-	No	No	292	177	No		5,537	77.7	2,876	40.4	13	0	0	0.0	100	123.9	13.2	39.4	
131103	MARMOT	2,074	2,030	300	7	Marmot	1,503	-7.6981	-78.6256			-	Sí	No	518	272	Sí		1,385	68.2	517	25.5	4	0	0	0.0	100	161.2	18.2	92.4	
131104	SAYAPULLO	7,903	7,899	238	33	Sayapullo	2,381	-7.5964	-78.4681			-	Sí	No	180	107	No		6,305	79.8	3,491	44.2	14	2	0.1	4.2	88.5	70.8	16.0	20.3	
130500	JULCÁN	30,839	30,588	1,101	28	Julcán	3,412	-8.0439	-78.4881		4	Sí	4	No	1,312	691	Sí	1	25,122	82.1	14,886	48.7	62	17	1	6.7	73.7	139.4	474.9	72.7	3.9
130502	CALAMARCA	5,595	5,537	208	27	Calamarca	3,314	-8.1644	-78.4153			-	Sí	No	362	248	No		4,770	86.1	2,912	52.6	11	2	0.2	11.1	87.7	162.5	32.0	53.6	
130503	CARABAMBA	6,430	6,342	254	25	Carabamba	3,335	-8.1108	-78.6092			-	Sí	No	233	147	Sí		4,489	70.8	1,917	30.2	13	6	0.3	3.9	51.3	98.0	14.4	30.5	4.0
130504	HUASO	7,236	7,217	431	17	Huaso	3,113	-8.2233	-78.4158			-	Sí	No	1,593	857	Sí		6,656	92.2	4,848	67.2	15	0	0	0.0	100	117.2	717.3	22.1	
130501	JULCÁN	11,578	11,492	208	55	Julcán	3,412	-8.0439	-78.4881			-	Sí	No	888	327	Sí		9,388	81.7	5,211	45.3	23	9	0.8	8.0	62.5	165.1	98.3	55.4	6.3
130600	OTUZCO	92,050	92,388	2,111	44	Otuzco	2,660	-7.9022	-78.5669		10	Sí	10	No	1,172	525	Sí	0	57,860	62.6	25,565	27.7	155	51	4	7.2	69.6	109.3	353.0	57.7	5.0
130602	AGALLPAMPA	9,869	9,878	259	38	Agallpampa	3,119	-7.9853	-78.5481			-	Sí	No	314	137	Sí		7,341	74.3	3,732	37.8	19	7	0.3	5.1	67.0	93.8	25.2	14.1	3.4
130604	CHARAT	2,814	2,781	69	40	Charat	2,285	-7.8247	-78.4506			-	Sí	No	275	220	Sí		1,814	65.2	847	30.5	4	0	0	0.0	100	117.4	27.4	74.9	0.0
130605	HUARANCHAL	5,077	5,077	150	34	Huaranchal	2,110	-7.6908	-78.4444			-	Sí	No	423	209	Sí		3,942	77.6	2,310	45.6	7	0	0	0.0	100	116.4	10.3	81.0	1.4
130606	LA CUESTA	685	682	39	17	La Cuesta	1,879	-7.9189	-78.7061			-	Sí	No	585	615	No		525	77.0	195	28.6	1	0	0	0.0	100	289.0	59.0	263.8	3.3
130608	MACHE	3,102	3,092	37	85	Mache	3,301	-8.0304	-78.5367			-	Sí	No	412	208	Sí		2,079	67.3	838	27.1	5	0	0	0.0	100	102.3	24.3	78.0	3.3
130601	OTUZCO	27,484	27,715	444	62	Otuzco	2,660	-7.9022	-78.5669			-	Sí	No	663	241	Sí		14,085	50.8	5,753	20.8	43	41	3	7.6	11.6	123.5	54.5	52.5	9.4
130610	PARANDAY	733	737	21	34	Paranday	3,156	-7.8847	-78.7119			-	Sí	No	462	467	No		579	78.6	292	39.6	2	0	0	0.0	100	151.3	27.7	286.8	1.8
130611	SALPO	6,106	6,069	193	31	Salpo	3,433	-8.0053	-78.6064			-	Sí	No	356	178	No		4,421	72.9	2,023	33.3	12	0	0	0.0	100	112.4	39.7	25.9	
130613	SINSICAP	8,661	8,703	453	19	Sinsicap	2,280	-7.8517	-78.7561			-	Sí	No	297	164	Sí		5,967	68.6	2,832	32.5	15	0	0	0.0	100	77.1	46.8	40.2	0.1
130614	USQUIL	27,519	27,654	446	62	Usquil	2,987	-7.8156	-78.4192			-	Sí	No	388	180	Sí		16,872	61.0	6,739	24.4	47	3	0.2	5.9	94.3	102.8	16.3	35.1	5.4
130700	PACASMAYO	104,999	106,019	1,125	94	San Pedro de Lloc	48	-7.4278	-79.5036		5	Sí	4	No	969	461	Sí	0	31,659	29.9	2,748	2.6	151	95	3	2.6	38.0	88.8	294.3	54.9	23.0
130702	GUADALUPE	44,233	44,496	165	269	Guadalupe	92	-7.2428	-79.4717			-	Sí	No	294	156	Sí		13,389	30.1	1,114	2.5	67	71	2	2.1	2.1	88.7	42.7	23.2	21.7
130703	JEQUETEPEQUE	3,879	3,950	51	77	Jequetepeque	24	-7.3369	-79.5628			-	Sí	No	388	148	Sí		1,406	35.6	120	3.0	6	0	0	0.0	100	92.5	15.4	7.3	28.6
130704	PACASMAYO	27,775	28,120	31	912	Pacasmayo	7	-7.4006	-79.5686			-	Sí	No	835	294	Sí		6,861	24.4	407	1.4	40	20	0.9	4.8	51.9	93.2	44.4	132.2	24.3
130705	SAN JOSÉ	12,447	12,638	181	70	San José	106	-7.3494	-79.4569			-	No	No	202	106	Sí		6,474	51.2	840	6.6	17	0	0	0.0	100	69.1	11.4	14.5	10.8
130701	SAN PEDRO DE LLOC	16,665	16,815	697	24	San Pedro de Lloc	48	-7.4278	-79.5036			-	Sí	No	451	243	Sí		3,965	23.6	269	1.6	21	3	0.1	1.7	77.4	149.3	28.8	33.1	31.8

CEPLAN

Perú: Información de población que requiere atención adicional y devengado per cápita
Nivel distrital

Ubigeo	Departamento / Provincia / Distrito	Población estimada 1/ 2016	Población estimada 1/ 2017	Superficie km² 2/	Densidad (2017)	Capital Legal 3/ Nombre	Ubicación Geográfica Altitud (msnm.)	Latitud Sur	Longitud Oeste	Número de Provincias 3/	Número de Distritos 3/	Declarados en Emergencia Niño Costero 2017 4/ Provincias	Declarados en Emergencia Niño Costero 2017 4/ Distritos	País fronterizo
NACIONAL		31,488,625	31,826,018	1,280,173	25					196	1874	109	857	
NACIONAL SIN LA PROV. DE LIMA		22,456,985	22,651,169	1,277,557	18					195	1832	108	842	
130800	PATAZ	85,020	90,008	4,227	21	Tayabamba	3,290	-8.2769	-77.2986		13	Si	13	No
130802	BULDIBUYO	3,770	3,779	227	17	Buldibuyo	3,201	-8.1281	-77.3981			-	Si	No
130803	CHILLIA	13,646	13,890	300	46	Chillia	3,120	-8.1258	-77.5169			-	Si	No
130804	HUANCASPATA	6,422	6,454	247	26	Huancaspata	3,361	-8.4575	-77.3011			-	Si	No
130805	HUAYLILLAS	3,584	3,647	90	41	Huaylillas	2,359	-8.1867	-77.3447			-	Si	No
130806	HUAYO	4,424	4,473	125	36	Huayo	2,280	-8.0059	-77.5888			-	Si	No
130807	ONGÓN	1,778	1,795	1,395	1	Ongón	1,345	-8.1689	-76.9664			-	Si	No
130808	PARCOY	21,981	22,176	305	73	Parcoy	3,182	-8.0350	-77.4817			-	Si	No
130809	PATAZ	9,047	9,298	487	20	Pataz	2,638	-7.7856	-77.5942			-	Si	No
130810	PIAS	1,297	1,278	372	3	Pias	2,650	-7.8728	-77.5494			-	Si	No
130811	SANTIAGO DE CHALLAS	2,511	2,490	129	19	Challas	3,226	-8.4389	-77.3239			-	Si	No
130812	TAURIJA	3,017	3,031	130	23	Taurija	3,089	-8.2083	-77.4250			-	Si	No
130801	TAYABAMBA	14,753	14,921	339	44	Tayabamba	3,290	-8.2769	-77.2986			-	Si	No
130813	URPAY	2,791	2,776	100	28	Urpay	2,690	-8.3478	-77.3917			-	Si	No
130900	SÁNCHEZ CARRIÓN	156,388	157,912	2,486	64	Huamachuco	3,185	-7.8153	-78.0525		8	Si	8	No
130902	CHUGAY	18,920	19,087	416	46	Chugay	3,378	-7.7825	-77.8694			-	Si	No
130903	COCHORCO	9,400	9,474	258	37	Aricapampa	2,578	-7.8058	-77.7200			-	Si	No
130904	CURGOS	8,567	8,609	100	87	Curgos	3,231	-7.8592	-77.9431			-	Si	No
130901	HUAMACHUCO	63,202	64,368	424	152	Huamachuco	3,185	-7.8153	-78.0525			-	Si	No
130905	MARCABAL	16,894	17,091	230	74	Marcabal	2,942	-7.7053	-78.0306			-	Si	No
130906	SANAGORAN	15,050	15,241	324	47	Sanagoran	2,672	-7.7856	-78.1433			-	Si	No
130907	SARIN	10,032	10,115	340	30	Sarin	2,819	-7.9122	-77.9044			-	Si	No
130908	SARTIMBAMBA	13,807	13,923	394	35	Sartimbamba	2,718	-7.6994	-77.7411			-	Si	No
131000	SANTIAGO DE CHUCO	61,824	62,176	2,659	23	Santiago de Chuco	3,127	-8.1456	-78.1753		8	Si	8	No
131002	ANGASMARCA	7,383	7,502	154	49	Angasmarca	2,870	-8.1331	-78.0547			-	Si	No
131003	CACHICADAN	8,092	8,221	267	31	Cachicadan	2,918	-8.0917	-78.1467			-	Si	No
131004	MOLLEBAMBA	2,347	2,382	70	34	Mollebamba	3,060	-8.1706	-77.9764			-	Si	No
131005	MOLLEPATA	2,638	2,650	71	37	Mollepata	2,755	-8.1908	-77.9558			-	Si	No
131006	QUIRUVILCA	14,336	14,376	549	26	Quiruvilca	3,979	-8.0025	-78.3108			-	Si	No
131007	SANTA CRUZ DE CHUCA	3,185	3,184	165	19	Santa Cruz de Chuca	2,930	-8.1194	-78.1411			-	Si	No
131001	SANTIAGO DE CHUCO	20,434	20,534	1,074	18	Santiago de Chuco	3,127	-8.1456	-78.1753			-	Si	No
131008	SITABAMBA	3,369	3,327	310	11	Sitabamba	3,113	-8.0231	-77.7314			-	Si	No
130100	TRUJILLO	971,335	985,275	1,767	558	Trujillo	34	-8.1094	-79.0333		11	Si	10	No
130102	EL PORVENIR	190,054	194,001	37	5286	El Porvenir	104	-8.0819	-79.0025			-	Si	No
130103	FLORENCIA DE MORA	42,190	42,468	2	21341	Florencia de Mora	102	-8.0808	-79.0238			-	Si	No
130104	HUANCHACO	69,737	71,379	332	215	Huanchaco	7	-8.0834	-79.1214			-	Si	No
130105	LA ESPERANZA	185,546	188,614	16	12130	La Esperanza	87	-8.0781	-79.0453			-	No	No
130106	LAREDO	35,604	35,921	335	107	Laredo	95	-8.0811	-78.9611			-	Si	No
130107	MOCHE	35,009	35,518	25	1407	Moche	10	-8.1722	-79.0111			-	Si	No
130108	POROTO	3,142	3,090	276	11	Poroto	633	-8.0114	-78.7697			-	Si	No
130109	SALAVERRY	18,498	18,868	296	64	Salaverry	6	-8.2231	-78.9781			-	Si	No
130110	SIMBAL	4,349	4,380	391	11	Simbal	574	-7.9767	-78.8147			-	Si	No
130101	TRUJILLO	322,098	325,219	39	8263	Trujillo	34	-8.1094	-79.0333			-	Si	No
130111	VICTOR LARCO HERRERA	64,818	65,816	18	3652	Buenos Aires	8	-8.1439	-79.0558			-	Si	No

Ubigeo	Departamento / Provincia / Distrito	Indicador presupuestal 5/ Devengado per cápita, soles 2016	Devengado per cápita, soles 2017	Incorporados en Imarte per (**)	Número de distritos no incorporados en Imarte per (**)	Indicadores de pobreza monetaria 2013 6/ Pobreza total Número	Pobreza total %	Pobreza extrema Número	Pobreza extrema %	Información sobre nacidos vivos Promedio Ene - Dic 2016: Población proyectada de niños menores de 1 año por mes 7/	Promedio de nacidos vivos por mes 8/	Promedio de nacidos vivos con bajo peso por mes 9/	Porcentaje de nacidos vivos con bajo peso por mes (%)	Porcentaje de niños menores de 1 año que requiere atención adicional por mes (%) 10/	Funciones de devengados por dimensiones per cápita, soles. Solo Actividades. (Enero - 10 de Julio 2017) 11/ Institucional 12/	Social 13/	Económico 14/	Ambiental 15/
NACIONAL		1,488	1,812		608	7,363,669	23.8	1,509,779	4.7	47,183	38,050	2,579	6.8	24.4	522.7	594.9	457.9	37.5
NACIONAL SIN LA PROV. DE LIMA		2,005	1,120		607	6,391,280	28.2	1,443,156	6.4	35,999	26,529	1,743	6.6	29.9	313.8	582.7	220.0	23.4
130800	PATAZ	1,314	694	Si	5	60,938	67.7	28,790	32.0	174	35	2	4.5	80.8	153.0	400.9	63.1	10.7
130802	BULDIBUYO	288	203	Si		2,443	64.7	1,016	26.9	9	0	0	0.0	100	138.6	11.9	52.9	
130803	CHILLIA	348	147	Si		9,490	68.8	4,401	31.7	33	7	0.4	6.6	81.5	122.9	1.3	8.2	14.4
130804	HUANCASPATA	291	189	Si		5,385	83.4	3,413	52.9	16	5	0.1	1.8	70.9	127.0	13.8	23.3	4.4
130805	HUAYLILLAS	200	241	No		2,493	68.4	1,345	36.9	6	0	0	0.0	100	85.5	1.0	53.9	1.2
130806	HUAYO	447	292	No		3,570	80.0	1,911	42.7	9	0	0	0.0	100	180.7	5.1	103.2	
130807	ONGÓN	787	635	No		1,177	65.6	476	26.5	8	0	0	0.0	100	492.1	51.2	83.2	8.9
130808	PARCOY	421	226	Si		12,937	58.3	5,359	24.1	96	11	0.3	2.2	69.6	119.3	14.3	56.6	88.1
130809	PATAZ	399	211	Si		5,040	54.2	1,857	20.0	22	2	0.2	8.3	91.5	131.9	12.3	53.2	13.4
130810	PIAS	1,282	606	No		1,049	82.1	614	48.0	2	0	0	0.0	100	256.4	55.7	148.1	43.6
130811	SANTIAGO DE CHALLAS	288	321	Si		2,096	84.2	1,262	50.7	4	1	0	0.0	73.1	207.4	23.7	83.0	6.6
130812	TAURIJA	545	282	Si		2,713	89.5	1,900	62.7	4	0	0	0.0	100	185.0	16.6	80.7	
130801	TAYABAMBA	838	418	Si		9,305	62.4	4,009	26.9	26	9	0.7	7.1	66.3	195.1	79.8	125.9	17.0
130813	URPAY	254	182	No		2,223	80.1	1,233	44.4	5	0	0	0.0	100	141.7	11.7	28.8	
130900	SÁNCHEZ CARRIÓN	1,179	656	Si	13	92,950	58.9	43,768	27.7	325	130	12	8.9	81.1	122.3	349.2	172.7	11.8
130902	CHUGAY	418	181	Si		13,296	69.7	6,155	32.2	42	2	0.3	20.0	96.9	94.9	43.6	37.8	5.0
130903	COCHORCO	386	386	Si		7,353	77.6	4,025	42.5	22	0	0	0.0	100	111.9	33.8	12.4	8.3
130904	CURGOS	337	193	Si		8,383	97.4	7,465	86.7	19	6	0.5	8.6	71.7	102.2	54.7	28.4	8.1
130901	HUAMACHUCO	1,550	665	Si		22,799	35.4	4,238	6.6	130	131	12	8.8	8.8	101.4	483.9	59.8	20.1
130905	MARCABAL	826	1,298	Si		10,702	62.6	4,650	27.2	85	0	0	0.0	100	121.8	81.0	1,183.6	6.8
130906	SANAGORAN	304	146	Si		13,080	85.8	8,025	52.7	33	0	0	0.0	100	95.8	18.7	26.7	6.6
130907	SARIN	350	327	Si		7,865	77.7	4,028	39.8	23	0	0	0.0	100	260.5	29.2	34.6	3.1
130908	SARTIMBAMBA	548	265	Si		9,961	71.5	5,181	37.2	30	0	0	0.0	100	205.3	41.4	15.5	3.1
131000	SANTIAGO DE CHUCO	1,279	585	Si	1	37,698	60.6	15,687	25.2	113	40	3	7.4	67.4	120.2	466.6	62.0	15.9
131002	ANGASMARCA	323	212	Si		4,329	57.7	1,804	24.0	18	8	0.6	7.1	99.9	104.4	18.0	70.5	18.6
131003	CACHICADAN	418	192	Si		5,983	72.5	2,661	32.4	14	2	0.2	7.1	84.6	113.2	17.1	51.4	10.8
131004	MOLLEBAMBA	299	301	No		1,606	67.4	686	28.8	4	0	0	0.0	100	111.1	51.8	38.2	
131005	MOLLEPATA	638	301	Si		1,736	65.5	819	30.9	5	0	0	0.0	100	238.6	18.0	60.9	3.2
131006	QUIRUVILCA	504	190	Si		7,430	51.7	2,145	14.9	75	6	0.4	7.4	79.9	105.5	10.2	56.3	18.4
131007	SANTA CRUZ DE CHUCA	453	252	Si		2,370	74.4	1,226	38.5	6	0	0	0.0	100	156.9	17.8	77.0	1.0
131001	SANTIAGO DE CHUCO	824	281	Si		11,643	56.7	4,555	22.2	38	23	2	7.5	42.7	103.3	82.2	56.2	18.9
131008	SITABAMBA	468	279	Si		2,896	87.1	1,790	53.8	8	0	0	0.0	100	219.0	6.0	54.0	
130100	TRUJILLO	2,375	1,145	Si	1	171,810	17.4	10,740	1.1	1,226	1,259	93	7.4	7.4	287.4	533.8	313.6	9.9
130102	EL PORVENIR	118	59	Si		60,354	31.1	3,759	1.9	292	128	2	1.4	55.4	20.4	12.2	19.0	7.5
130103	FLORENCIA DE MORA	94	43	Si		12,405	29.2	522	1.2	56	76	0.6	0.8	0.8	22.1	5.7	4.1	10.8
130104	HUANCHACO	448	206	Si		17,609	24.7	822	1.2	107	11	0.2	1.5	89.9	117.8	52.9	17.7	18.1
130105	LA ESPERANZA	142	112	Si		44,155	23.9	2,230	1.2	265	117	2	1.5	56.4	40.4	6.8	56.0	9.3
130106	LAREDO	223	99	Si		8,118	22.8	689	1.9	47	25	0.1	0.3	46.1	71.2	4.1	6.7	10.7
130107	MOCHE	791	297	Si		9,569	26.9	634	1.8	31	28	0.3	0.9	45.7	53.5	221.1	6.9	15.3
130108	POROTO	315	226	Si		1,468	47.5	342	11.1	5	0	0	0.0	100	130.2	20.2	58.6	10.9
130109	SALAVERRY	415	217	Si		7,747	41.1	778	4.1	31	2	0	0.0	93.6	137.6	11.7	14.7	53.2
130110	SIMBAL	308	186	No		2,269	51.8	686	15.7	6	0	0	0.0	100	117.2	19.3	49.8	
130101	TRUJILLO	3,759	1,428	Si		13,329	4.2	238	0.1	308	845	88	10.4	10.4	387.0	705.3	335.5	0.3
130111	VICTOR LARCO HERRERA	383	383	Si		2,200	3.3	45	0.1	70	26	0.3	1.3	62.7	96.4	9.8	17.8	39.2

CEPLAN

Perú: Información de población que requiere atención adicional y devengado per cápita
Nivel distrital

Ubigeo	Departamento / Provincia / Distrito	Población estimada 1/ 2016	Población estimada 1/ 2017	Superficie km² 2/	Densidad (2017)	Capital Legal 3/ Nombre	Ubicación Geográfica Altitud (msnm.)	Ubicación Geográfica Latitud Sur	Ubicación Geográfica Longitud Oeste	Número de Provincias 3/	Número de Distritos 3/	Declarados en Emergencia: Niño Costero 2017 4/ Provincias	Declarados en Emergencia: Niño Costero 2017 4/ Distritos	País fronterizo	Indicador presupuestal 5/ Devengado per cápita, soles 2016	Indicador presupuestal 5/ Devengado per cápita, soles 2017	Incorporados en Invierte.pe (**)	Número de distritos no incorporados en Invierte.pe (**)	Indicadores de pobreza monetaria 2013 6/ Pobreza total Número	Pobreza total %	Pobreza extrema Número	Pobreza extrema %	Población proyectada de niños menores de 1 año por mes 7/	Promedio de nacidos vivos por mes 8/	Promedio de nacidos vivos con bajo peso por mes 9/	Porcentaje de nacidos vivos con bajo peso por mes (%)	Porcentaje de niños menores de 1 año que requiere atención adicional por mes (%) 10/	Funciones de devengados por dimensiones per cápita, soles. Solo Actividades. (Enero - 10 de Julio 2017) 11/ Institucional 12/	Social 13/	Económico 14/	Ambiental 15/
NACIONAL		31,488,625	31,826,018	1,280,172	25					196	1874	109	857		3,488	1,812		808	7,585,889	23.8	1,503,779	4.7	47,183	38,059	2,379	6.3	24.4	522.7	594.9	857.3	37.5
NACIONAL SIN LA PROV. DE LIMA		22,456,985	22,651,168	1,277,557	18					195	1831	108	840		2,605	1,120		807	6,391,288	28.2	1,443,156	6.4	35,869	26,579	1,743	6.6	29.9	313.8	562.7	220.0	23.4
131200	VIRÚ	119,847	122,623	3,215	38	Virú	76	-8.4156	-78.7511		3	Si	3	No	580	281	Sí	1	40,715	33.2	3,390	2.8	236	72	1	1.5	70.0	72.1	151.4	49.5	8.1
131202	CHAO	41,268	42,271	1,737	24	Chao	75	-8.5394	-78.6825			–	Si	No	226	111	Sí		18,274	43.2	1,824	4.3	82	15	0.3	1.6	81.5	62.3	14.0	24.2	10.8
131203	GUADALUPITO	9,816	10,045	405	25	Guadalupito	26	-8.9519	-78.6258			–	Si	No	171	166	Sí		3,015	30.0	229	2.3	16	0	0	0.0	100	87.7	4.2	69.2	5.1
131201	VIRÚ	68,763	70,307	1,073	66	Virú	76	-8.4156	-78.7511			–	Si	No	337	147	No		20,509	29.2	1,337	1.9	138	57	0.8	1.5	59.5	75.9	22.1	42.1	6.9
140000	LAMBAYEQUE	1,270,794	1,280,788	14,402	89	Chiclayo	34	-6.7736	-79.8397	3	38	3	38	No	1,887	967		2	316,355	24.7	26,897	2.1	1,769	1,549	109	7.0	18.6	344.7	409.1	294.3	28.7
140100	CHICLAYO	864,220	870,930	3,288	265	Chiclayo	34	-6.7736	-79.8397		20	Si	20	No	1,954	1,098	Sí	1	154,715	17.8	5,942	0.7	1,109	1,142	91	8.0	8.0	316.3	426.7	325.3	29.6
140116	CAYALTÍ	15,880	15,794	163	97	Cayaltí	73	-6.8917	-79.5617			–	Si	No	167	101	Sí		3,617	22.9	102	0.6	18	0	0	0.0	100	56.3	7.9	17.2	17.3
140101	CHICLAYO	294,000	294,194	50	5888	Chiclayo	34	-6.7736	-79.8397			–	Si	No	3,342	1,414	Sí		34,890	11.8	1,089	0.4	332	826	87	10.5	10.5	448.8	621.0	295.8	48.2
140102	CHONGOYAPE	17,952	17,963	712	25	Chongoyape	216	-6.6428	-79.3842			–	Si	No	520	290	Sí		4,277	23.8	143	0.8	26	7	0.3	3.8	76.2	69.9	172.6	33.4	14.3
140103	ETÉN	10,544	10,518	85	124	Etén	6	-6.9072	-79.8644			–	Si	No	176	99	Sí		3,210	30.5	141	1.3	15	0	0	0.0	100	55.9	9.6	18.1	15.5
140104	ETÉN PUERTO	2,155	2,144	14	148	Etén Puerto	5	-6.9269	-79.8664			–	Si	No	848	350	No		245	11.5	4	0.2	2	0	0	0.0	100	208.8	17.2	87.6	36.8
140105	JOSÉ LEONARDO ORTIZ	195,447	197,627	28	7009	San Carlos	31	-6.7592	-79.8408			–	Si	No	251	132	Sí		40,474	20.5	1,411	0.7	274	87	1	1.5	68.8	26.3	78.3	1.7	25.6
140106	LA VICTORIA	91,460	92,360	29	3146	La Victoria	28	-6.7883	-79.8367			–	Si	No	229	113	Sí		14,325	15.5	384	0.4	122	26	0.5	1.9	78.8	34.1	66.5		12.3
140107	LAGUNAS	10,298	10,357	429	24	Mocupe	34	-6.9911	-79.6244			–	Si	No	1,235	674	Sí		2,732	26.4	116	1.1	14	0	0	0.0	100	69.5	567.4	28.0	9.5
140108	MONSEFÚ	31,959	32,068	45	714	Monsefú	13	-6.8788	-79.8714			–	Si	No	574	297	Sí		10,852	33.8	812	2.5	51	30	0.3	0.8	41.6	28.2	243.6	7.4	17.5
140109	NUEVA ARICA	2,326	2,313	209	11	Nueva Arica	175	-6.8731	-79.3386			–	Si	No	347	258	Sí		327	14.1	10	0.4	2	0	0	0.0	100	153.8	12.8	69.6	17.8
140110	OYOTÚN	9,829	9,804	455	22	Oyotún	220	-6.8458	-79.2981			–	Si	No	306	281	Sí		2,510	25.6	117	1.2	12	4	0.2	3.9	66.7	57.7	186.6	26.3	10.2
140117	PATAPO	22,562	22,669	183	124	Patapo	88	-6.7386	-79.6406			–	Si	No	141	70	Sí		6,000	26.5	235	1.0	30	18	0.5	2.8	42.8	39.3	11.9	9.9	8.9
140111	PICSI	9,836	9,889	57	174	Picsi	44	-6.7186	-79.7706			–	Si	No	1,317	617	Sí		2,761	27.9	108	1.1	12	0	0	0.0	100	404.4	8.1	192.3	14.4
140112	PIMENTEL	45,010	45,724	67	687	Pimentel	9	-6.8369	-79.9361			–	Si	No	375	181	Sí		7,188	15.7	220	0.5	44	132	2	1.1	1.1	57.3	83.5	13.4	26.9
140118	POMALCA	25,480	25,634	80	319	Pomalca	48	-6.7667	-79.7728			–	Si	No	770	419	Sí		4,640	18.1	165	0.6	34	0	0	0.0	100	88.5	318.2	3.1	9.6
140119	PUCALÁ	8,934	8,890	176	51	Pucalá	88	-6.7800	-79.6122			–	Si	No	166	100	Sí		1,292	14.5	26	0.3	8	0	0	0.0	100	65.1	12.3	21.1	1.1
140113	REQUE	15,106	15,269	47	325	Reque	24	-6.8644	-79.8181			–	Si	No	757	384	Sí		3,032	19.9	108	0.7	17	14	0.2	1.2	21.8	55.4	283.3	26.5	19.1
140114	SANTA ROSA	12,810	12,911	14	918	Santa Rosa	4	-6.8800	-79.9231			–	Si	No	242	127	Sí		4,795	37.1	319	2.5	24	0	0	0.0	100	39.7	6.5	68.8	12.9
140115	SAÑA	12,296	12,303	314	39	Saña	58	-6.9233	-79.5839			–	Si	No	301	111	Sí		3,292	26.8	325	2.6	16	0	0	0.0	100	58.1	8.7	36.6	7.2
140120	TUMÁN	30,338	30,479	130	234	Tumán	59	-6.7478	-79.7017			–	Si	No	123	71	Sí		4,282	14.1	115	0.4	34	0	0	0.0	100	32.5	9.0	18.7	10.2
140200	FERREÑAFE	107,158	107,899	1,579	68	Ferreñafe	42	-6.6394	-79.7911		6	Si	6	No	950	513	Sí	1	50,286	46.7	17,830	16.6	182	60	3	5.7	69.1	76.6	186.6	122.1	25.8
140202	CAÑARIS	14,596	14,674	285	52	Cañaris	2,416	-6.0447	-79.2647			–	Si	No	977	409	Sí		13,248	90.3	8,883	60.5	33	0.2	0	0.0	99.5	66.0	327.3	14.0	
140201	FERREÑAFE	35,505	35,645	62	573	Ferreñafe	42	-6.6394	-79.7911			–	Si	No	1,115	550	Sí		11,107	31.2	763	2.1	50	50	3	5.5	5.5	81.8	387.2	137.8	43.0
140203	INCAHUASI	15,566	15,613	444	35	Incahuasi	3,032	-6.2372	-79.3150			–	Si	No	789	388	No		12,754	81.7	7,428	47.6	31	4	0.4	8.0	87.8	47.0	324.9	7.0	8.8
140204	MANUEL ANTONIO MESONES MURO	4,226	4,222	201	21	Manuel Antonio Mesones Muro	65	-6.6456	-79.7361			–	Si	No	1,184	246	Sí		1,261	29.9	57	1.4	8	0	0	0.0	100	118.0	9.6	90.7	27.7
140205	PITIPO	23,805	24,030	558	43	Pítipo	90	-6.5664	-79.7808			–	Si	No	327	164	Sí		7,593	31.6	350	1.5	36	0.3	0.1	25.0	99.3	112.3	7.7	11.5	32.6
140206	PUEBLO NUEVO	13,460	13,515	29	468	Pueblo Nuevo	39	-6.6367	-79.7947			–	Si	No	339	189	Sí		5,317	39.3	348	2.6	24	5	0.3	5.5	81.8	41.8	111.0	21.3	15.3
140300	LAMBAYEQUE	299,416	302,159	9,595	31	Lambayeque	20	-6.7006	-79.9072		12	Si	12	No	1,223	623	Sí	0	94,808	31.4	7,339	2.4	484	347	14	4.2	31.2	97.5	402.3	96.7	27.0
140302	CHOCHOPE	1,126	1,113	79	14	Chochope	200	-6.1586	-79.6469			–	Si	No	1,533	905	Sí		460	41.4	31	2.8	1	0	0	0.0	100	221.1	453.4	228.1	3.2
140303	ILLIMO	9,336	9,343	24	385	Illimo	53	-6.4733	-79.8531			–	Si	No	236	150	Sí		2,649	28.4	104	1.1	13	19	0.4	2.2	2.2	79.2	40.3	15.4	14.8
140304	JAYANCA	17,713	17,902	681	26	Jayanca	66	-6.3881	-79.8211			–	Si	No	222	139	Sí		5,301	30.7	244	1.4	31	10	0.3	2.5	68.7	85.7	7.4	37.8	8.6
140301	LAMBAYEQUE	78,275	79,305	331	240	Lambayeque	20	-6.7006	-79.9072			–	Si	No	2,992	1,303	Sí		15,694	19.8	735	0.9	110	290	12	5.1	5.1	131.6	962.1	133.8	75.0
140305	MOCHUMÍ	19,239	19,319	104	186	Mochumí	39	-6.5467	-79.8647			–	Si	No	312	143	Sí		5,610	29.0	244	1.3	28	0	0	0.0	100	112.7	13.7	3.4	12.8
140306	MÓRROPE	46,573	47,094	1,042	45	Mórrope	21	-6.5400	-80.0128			–	Si	No	494	318	Sí		19,483	41.4	1,295	2.7	84	33	0.6	1.8	61.1	62.9	228.2	19.7	7.1
140307	MOTUPE	26,594	26,779	557	48	Motupe	132	-6.1536	-79.7153			–	Si	No	405	306	Sí		9,555	35.7	1,033	3.9	40	19	0.3	1.7	53.0	58.5	203.8	26.8	17.5
140308	OLMOS	40,957	41,270	5,583	7	Olmos	174	-5.9883	-79.7500			–	Si	No	980	376	Sí		12,534	30.4	743	1.8	67	31	1	3.2	55.6	103.2	236.5	24.0	12.2
140309	PACORA	7,217	7,243	88	83	Pacora	57	-6.4275	-79.8400			–	Si	No	348	143	Sí		2,699	37.3	167	2.3	12	0	0	0.0	100	107.5	8.9	19.8	9.2
140310	SALAS	12,979	12,957	992	13	Salas	166	-6.2736	-79.6044			–	Si	No	587	358	Sí		8,636	66.7	2,543	19.6	24	6	0.2	3.0	77.4	80.8	258.9	17.2	1.2
140311	SAN JOSÉ	16,449	16,723	47	358	San José	10	-6.7703	-79.9688			–	Si	No	253	111	Sí		4,776	28.6	202	1.2	35	0	0	0.0	100	73.8	13.1	17.1	8.2
140312	TÚCUME	22,958	23,111	67	345	Túcume	45	-6.5097	-79.8594			–	Si	No	209	115	Sí		7,201	31.2	354	1.5	38	0	0	0.0	100	79.7	20.9	10.8	4.1

CEPLAN

Perú: Información de población que requiere atención adicional y devengado per cápita

Nivel distrital

Ubigeo	Departamento / Provincia / Distrito	Población estimada 1/		Superficie km² 2/	Densidad (2017)	Capital Legal 3/				Número de		Declarativos Emergencia Niño Costero 2017 4/		País fronterizo	Indicador presupuestal 5/		Incorporados en Invierte.pe (***)	Número de distritos no incorporados en Invierte.pe (***)	Indicadores de pobreza monetaria 2013 6/				Información sobre nacidos vivos Promedio Ene - Dic 2016				Funciones de devengados por dimensiones per cápita, soles. Solo Actividades. (Enero - 10 de Julio 2017) 11/			
						Nombre	Ubicación Geográfica			Provincias	Distritos	Provincias	Distritos		Devengado per cápita, soles				Incidencia de pobreza				Población proyectada de niños menores de 1 año por mes	Promedio de nacidos vivos por mes	Promedio de nacidos vivos con bajo peso por mes	Porcentaje de nacidos vivos con bajo peso por mes (%)	Porcentaje de niños menores de 1 año que requiere atención adicional por mes (%)	Institucional	Social	Económico	Ambiental
		2016	2017				Altitud (msnm.)	Latitud Sur	Longitud Oeste	3/					2016	2017			Pobreza total		Pobreza extrema									
																			Número	%	Número	%	7/	8/	9/		10/	12/	13/	14/	15/
NACIONAL		31,488,625	31,826,018	1,280,172	25					196	1874	109	857		1,480	1,812		608	7,565,669	23.8	1,501,774	4.7	47,193	38,053	2,579	6.8	24.4	522.7	594.9	657.1	57.5
NACIONAL SIN LA PROV. DE LIMA		12,456,983	12,691,303	1,277,557	10					195	1831	108	840		2,605	1,120		607	6,391,280	28.2	1,441,158	6.4	35,369	26,529	1,743	6.6	25.9	333.8	582.7	220.0	23.4
160000	LORETO	1,049,384	1,058,948	368,799	3	Iquitos	91	-3.7497	-73.2618	8	53	7	45	Brasil Ecuador Colombia	1,294	1,168		13	386,046	37.4	89,890	8.8	1,818	1,212	104	8.6	17.8	312.4	700.4	123.8	30.8
160200	ALTO AMAZONAS	121,304	122,343	18,839	6	Yurimaguas	148	-5.8944	-76.1094		6	Si	4	No	1,308	994	Si	0	68,625	56.1	25,294	20.7	210	200	18	8.1	12.4	144.6	722.7	119.5	7.2
160202	BALSAPUERTO	17,668	17,887	2,954	6	Balsapuerto	205	-5.8314	-76.5597			-	Si	No	916	588	Si		13,254	74.1	6,005	33.6	81	4	0.2	3.8	66.3	90.7	484.2	12.9	
160205	JEBEROS	5,339	5,408	4,254	1	Jeberos	154	-5.2939	-76.2836			-	Si	No	788	1,255	Si		3,977	82.5	956	17.7	10	2	0.1	4.0	79.8	140.8	1,022.8	91.9	
160206	LAGUNAS	14,385	14,459	5,929	2	Lagunas	125	-5.2300	-75.6775			-	No	No	657	613	Si		12,050	83.3	6,508	45.0	27	14	0.9	6.4	50.0	133.0	462.1	10.6	6.8
160210	SANTA CRUZ	4,474	4,498	2,222	2	Santa Cruz	121	-5.5125	-75.8571			-	No	No	948	1,454	Si		2,889	64.3	1,156	25.7	6	5	0.4	9.3	49.0	228.0	1,181.7	44.5	
160211	TENIENTE CESAR LÓPEZ ROJAS	6,617	6,685	1,292	5	Shucushuyacu	141	-6.0272	-75.8742			-	Si	No	825	1,003	Si		3,672	54.9	892	13.3	13	4	0.1	2.4	73.4	122.8	810.9	80.5	8.5
160201	YURIMAGUAS	72,803	73,410	2,188	34	Yurimaguas	148	-5.8944	-76.1094			-	Si	No	2,542	1,064	Si		34,187	48.8	9,779	13.3	121	172	14	8.4	8.4	148.9	731.5	173.5	9.7
160700	DATEM DEL MARAÑÓN	84,944	85,792	40,641	1	San Lorenzo	133	-4.8219	-76.5642		6	Si	6	Ecuador	1,897	848	Si	0	34,797	52.9	10,128	15.4	129	80	2	7.3	76.5	148.1	615.9	76.9	8.8
160706	ANDOAS	12,565	12,758	11,541	1	Alianza Cristiana	165	-3.4750	-76.4344			-	Si	Ecuador	837	432	Si		5,548	43.5	1,191	9.3	26	0	0	0.0	100	184.2	231.8	15.7	
160701	BARRANCA	13,766	13,922	7,234	2	San Lorenzo	133	-4.8219	-76.5642			-	Si	No	1,219	1,425	Si		7,054	50.7	1,973	14.2	25	25	2	6.9	6.9	118.7	1,009.9	262.1	33.8
160702	CAHUAPANAS	8,451	8,565	4,665	2	Santa Maria de Cahuapanas	165	-5.2711	-76.9858			-	Si	No	818	457	Si		5,302	61.9	1,715	20.0	14	0	0	0.0	100	101.1	330.2	23.4	
160703	MANSERICHE	10,486	10,615	3,494	3	Saramiriza	145	-4.5650	-77.4183			-	Si	No	740	419	Si		5,242	49.4	1,220	11.5	22	5	0.4	9.3	81.5	162.7	241.9	14.4	0.5
160704	MORONA	15,265	15,492	10,777	1	Puerto Alegria	149	-4.3247	-77.2147			-	Si	Ecuador	697	306	Si		7,704	57.1	2,564	19.0	27	0	0	0.0	100	112.2	166.8	29.2	0.0
160705	PASTAZA	6,403	6,440	8,909	1	Ulipayacu	145	-4.6442	-76.5981			-	Si	No	993	622	Si		4,044	62.8	1,465	22.7	16	0	0	0.0	100	253.5	305.5	51.9	10.8
160300	LORETO	71,861	72,464	67,071	1	Nauta	98	-4.4567	-73.5161		5	Si	5	Ecuador	4,216	1,766	Si	0	89,299	54.2	10,955	15.1	167	85	2	5.7	75.8	309.5	1,855.9	83.9	36.7
160301	NAUTA	30,232	30,368	8,672	5	Nauta	98	-4.4567	-73.5161			-	Si	No	3,890	2,542	Si		14,844	48.8	3,671	12.1	58	29	2	6.3	52.7	184.7	2,263.7	72.0	21.2
160302	PARINARI	7,265	7,268	12,935	1	Parinari	119	-4.5600	-74.4844			-	Si	No	1,474	1,046	Si		4,958	68.2	1,882	25.9	17	0	0	0.0	100	238.9	770.8	18.7	7.9
160303	TIGRE	8,504	8,589	19,786	0	Intuto	127	-3.5503	-74.6503			-	Si	Ecuador	1,309	913	Si		4,795	55.8	1,172	13.6	17	2	0	0.0	91.2	145.9	676.7	52.6	37.5
160304	TROMPETEROS	10,926	11,100	12,246	1	Villa Trompeteros	124	-3.8026	-75.0597			-	Si	Ecuador	1,271	640	Si		3,810	34.3	694	6.3	18	4	0.2	3.9	77.4	155.6	649.2	33.9	1.6
160305	URARINAS	14,932	15,139	15,434	1	Concordia	116	-4.5333	-74.7567			-	Si	No	599	309	Si		10,257	67.8	3,536	23.4	27	0	0	0.0	100	160.8	114.4	18.8	15.4
160400	MARISCAL RAMÓN CASTILLA	73,984	75,013	37,005	2	Caballococha	74	-3.9078	-70.5178		4	Si	4	Colombia Brasil	1,018	515	Si	0	34,842	46.4	9,191	12.3	103	33	2	6.6	70.7	141.4	312.8	43.9	16.6
160401	PEBAS	17,286	17,501	11,048	2	Pebas	99	-3.3192	-71.8631			-	Si	No	778	394	Si		11,103	63.4	3,820	21.8	39	7	0.1	1.1	81.4	100.1	245.9	38.9	9.6
160402	RAMÓN CASTILLA	24,480	24,805	7,163	3	Caballococha	74	-3.9078	-70.5178			-	Si	Colombia	1,245	623	Si		8,245	33.2	1,867	6.7	57	28	2	8.0	58.0	170.1	370.8	60.3	22.0
160404	SAN PABLO	16,306	16,532	5,046	3	San Pablo de Loreto	74	-4.0184	-71.1012			-	Si	No	754	380	Si		9,241	55.9	2,420	14.6	31	2	0.1	4.3	94.1	133.7	226.6	11.6	9.6
160405	YAVARI	15,912	16,175	13,808	1	Ameiia	70	-4.3567	-70.0408			-	Si	Brasil	876	398	Si		6,515	39.0	1,283	7.9	86	0	0	0.0	100	108.0	222.1	30.4	17.4
160100	MAYNAS	556,175	560,767	75,005	7	Iquitos	91	-3.7497	-73.2618		11	Si	10	Ecuador	2,668	1,207	Si	0	139,787	24.8	27,218	4.9	843	853	79	9.2	9.2	429.5	757.4	167.1	43.1
160102	ALTO NANAY	3,042	3,038	14,291	0	Santa Maria de Nanay	101	-3.8869	-73.7003			-	Si	No	2,139	838	No		1,429	47.1	400	13.2	6	0	0	0.0	100	852.6	802.4	74.2	109.2
160112	BELÉN	76,342	76,373	633	122	Belén	80	-3.7644	-73.2444			-	Si	No	506	271	Si		25,647	33.3	4,735	6.2	123	0	0	0.0	100	92.4	151.0	3.2	24.0
160106	FERNANDO LORES	20,349	20,468	4,476	5	Tamshiyacu	101	-4.0084	-73.1525			-	Si	No	719	308	Si		11,991	58.3	3,964	19.4	41	5	0.1	4.8	88.2	97.1	192.0	27.5	21.9
160104	INDIANA	11,237	11,176	3,256	3	Indiana	90	-3.4983	-73.0444			-	Si	No	1,043	505	Si		6,349	56.8	1,717	15.4	20	3	0.2	5.2	74.8	144.0	336.8	15.4	9.3
160101	IQUITOS	149,994	149,773	356	418	Iquitos	91	-3.7497	-73.2618			-	Si	No	4,841	2,339	Si		14,693	9.8	1,288	0.9	167	349	33	9.5	9.5	811.9	1,285.2	172.5	69.2
160105	LAS AMAZONAS	9,862	9,841	6,554	1	Francisco de Orellana	92	-3.4136	-72.7689			-	Si	No	955	480	Si		6,384	64.9	1,909	19.4	22	0	0	0.0	100	167.4	287.7	20.0	4.5
160108	MAZÁN	13,859	13,938	9,884	1	Mazán	103	-3.4978	-73.1142			-	Si	No	715	393	Si		7,194	51.8	1,658	11.9	28	17	0.6	3.4	41.4	149.0	202.9	26.9	14.6
160107	NAPO	16,421	16,551	24,056	1	Santa Clotilde	139	-3.4936	-73.6806			-	Si	Ecuador	783	336	No		9,441	57.0	2,812	17.0	26	0	0	0.0	100	86.7	189.6	40.9	16.7
160109	PUNCHANA	92,284	93,391	1,573	59	Punchana	97	-3.7289	-73.2447			-	Si	No	1,260	540	Si		22,554	24.2	2,510	2.7	142	423	42	10.0	10.0	60.4	451.8	10.5	17.4
160113	SAN JUAN BAUTISTA	157,621	160,427	3,117	51	San Juan	96	-3.7742	-73.2864			-	Si	No	516	269	Si		38,406	23.9	5,098	3.2	256	54	2	4.2	79.7	42.4	131.5	59.3	86.1
160110	TORRES CAUSANA	5,164	5,193	6,795	1	Pantoja	195	-0.9842	-75.1814			-	No	Ecuador	944	488	No		3,220	62.0	1,134	21.8	9	0	0	0.0	100	172.3	235.5	67.9	10.9

CEPLAN

Perú: Información de población que requiere atención adicional y devengado per cápita
Nivel distrital

Ubigeo	Departamento / Provincia / Distrito	Población estimada 1/ 2016	Población estimada 1/ 2017	Superficie km² 2/	Densidad (2017)	Capital Legal 3/ Nombre	Ubicación Geográfica Altitud (msnm.)	Latitud Sur	Longitud Oeste	Número de Provincias 3/	Número de Distritos 3/	Declaración en Emergencia Niño Costero 2017 4/ Provincias	Declaración en Emergencia Distritos	País fronterizo	Indicador presupuestal 5/ Devengado per cápita, soles 2016	Devengado per cápita, soles 2017	Incorporados en Invierte.pe [**]	Número de distritos no incorporados en Invierte.pe [**]	Indicadores de pobreza monetaria 2013 6/ Pobreza total Número	Pobreza total %	Pobreza extrema Número	Pobreza extrema %	Población proyectada de niños menores de 1 año por mes 7/	Promedio de nacidos vivos por mes 8/	Promedio de nacidos vivos con bajo peso por mes 9/	Porcentaje de nacidos vivos con bajo peso por mes (%)	Porcentaje de niños menores de 1 año que requiere atención adicional por mes (%) 10/	Funciones de devengados por dimensiones per cápita, soles. Solo Actividades (Enero - 10 de Julio 2017) 11/ Institucional 12/	Social 13/	Económico 14/	Ambiental 15/
NACIONAL		31,488,625	31,826,018	1,280,172	25					196	1874	109	857		2,488	1,812		808	7,565,869	23.8	1,503,779	4.7	47,183	38,053	2,379	6.3	24.4	522.7	394.9	657.2	37.5
NACIONAL SIN LA PROV. DE LIMA		22,456,985	22,651,169	1,277,557	18					195	1833	108	840		2,605	1,120		807	6,391,288	28.2	1,448,156	6.4	35,389	26,529	1,763	6.6	29.9	513.8	562.7	220.0	24.8
160800	PUTUMAYO	12,014	12,159	45,139	0	San Antonio del Estrecho	108	-2.4497	-72.6556		4	No	0	Colombia	544	275	Si	5	5,716	47.0	1,952	16.1	16	0	0	0.0	100	228.1	13.0	27.4	6.1
160801	PUTUMAYO	4,269	4,304	10,886	0	San Antonio del Estrecho	108	-2.4497	-72.6556			–	No	Colombia	510	240	Si		1,208	28.1	291	6.8	5	0	0	0.0	100	201.5	17.4	14.5	6.8
160802	ROSA PANDURO	733	739	7,039	0	Santa Mercedes	161	-1.7964	-73.4078			–	No	Colombia	951	774	No		496	67.1	192	26.0	1	0	0	0.0	100	738.3	22.2	0.0	13.8
160803	TENIENTE MANUEL CLAVERO	5,781	5,875	9,489	1	Soplin Vargas	199	-0.0783	-74.6753			–	No	Colombia	437	215	No		3,708	63.1	1,349	23.0	8	0	0	0.0	100	167.0	4.8	41.1	1.6
160804	YAGUAS	1,231	1,241	17,725	0	Remanso	107	-2.4114	-71.1886			–	No	Colombia	898	382	No		542	43.7	120	9.7	2	0	0	0.0	100	305.5	31.0	24.4	20.9
160500	REQUENA	74,628	75,191	49,680	2	Requena	95	-5.0589	-73.8525		11	Si	10	Brasil	1,240	685	Si	5	40,009	53.2	10,776	14.3	164	47	1	2.5	71.9	157.4	455.3	48.4	23.6
160502	ALTO TAPICHE	2,114	2,121	9,014	0	Santa Elena	115	-6.0256	-74.0908			–	Si	Brasil	1,623	677	No		651	30.7	79	3.7	5	0	0	0.0	100	319.1	303.2	54.2	
160503	CAPELO	4,490	4,525	842	5	Flor de Punga	105	-5.4072	-74.1592			–	Si	No	658	397	No		2,171	48.0	296	6.5	11	0	0	0.0	100	164.9	187.9	81.0	12.8
160504	EMILIO SAN MARTIN	7,531	7,571	4,573	2	Tamanco	107	-5.7936	-74.2884			–	Si	No	912	418	Si		5,620	74.2	1,998	26.4	18	0	0	0.0	100	170.6	224.0	22.9	
160510	JENARO HERRERA	5,669	5,705	1,517	4	Jenaro Herrera	93	-4.9053	-73.6728			–	Si	No	802	943	No		3,869	67.8	1,235	21.7	11	1	0	0.0	90.6	133.1	765.1	27.2	18.0
160505	MAQUIA	8,404	8,435	4,792	2	Santa Isabel	100	-5.7892	-74.5503			–	Si	No	688	431	Si		5,215	61.8	1,451	17.2	20	0	0	0.0	100	155.1	243.0	12.0	1.3
160506	PUINAHUA	6,068	6,117	6,149	1	Bretaña	106	-5.2533	-74.3433			–	Si	No	696	376	Si		3,827	62.6	1,388	22.7	14	0	0	0.0	100	146.6	208.8	20.7	
160501	REQUENA	30,452	30,737	3,039	10	Requena	95	-5.0589	-73.8525			–	Si	No	1,563	798	Si		14,941	48.6	3,400	11.1	62	48	1	2.5	27.3	128.1	580.9	65.1	20.5
160507	SAQUENA	4,955	4,982	2,081	2	Bagazan	95	-4.7261	-73.5333			–	Si	No	908	510	Si		2,628	52.7	737	14.8	11	0	0	0.0	100	166.8	276.7	65.8	0.9
160508	SOPLIN	696	701	4,711	0	Nueva Alejandria (Curinga)	121	-6.0050	-73.6911			–	Si	No	1,521	1,208	No		371	53.0	104	14.8	2	0	0	0.0	100	667.4	329.6	211.1	0.0
160509	TAPICHE	1,233	1,234	2,014	1	Iberia	106	-5.6644	-74.1886			–	Si	No	1,052	717	No		431	34.9	59	4.8	3	0	0	0.0	100	328.4	224.9	163.9	
160511	YAQUERANA	3,016	3,063	10,947	0	Angamos	104	-5.1494	-72.8781			–	No	Brasil	2,354	826	Si		366	11.9	27	0.9	9	0	0	0.0	100	186.9	457.4	6.0	175.8
160600	UCAYALI	74,454	75,217	29,293	3	Contamana	134	-7.3250	-75.0414		6	Si	6	No	1,227	679	Si	1	39,850	53.0	11,581	15.4	138	31	2	7.2	81.8	197.6	425.2	44.9	11.7
160601	CONTAMANA	27,569	27,858	10,675	3	Contamana	134	-7.3250	-75.0414			–	Si	No	1,883	1,003	Si		9,942	35.7	1,688	6.0	53	21	2	9.1	64.8	307.1	611.1	68.1	16.6
160602	INAHUAYA	2,694	2,727	646	4	Inahuaya	150	-7.1164	-75.2667			–	Si	No	1,238	718	Si		1,376	50.5	440	16.1	6	0	0	0.0	100	238.3	387.5	91.9	
160603	PADRE MARQUEZ	7,717	7,833	2,476	3	Tiruntan	140	-7.9444	-74.8403			–	Si	No	695	373	No		5,214	66.6	1,597	20.4	18	1	0	0.0	93.8	139.1	233.3	1.0	
160604	PAMPA HERMOSA	10,812	10,986	7,347	1	Pampa Hermosa	132	-7.1950	-75.2989			–	Si	No	633	365	Si		4,972	45.3	1,188	10.8	18	0	0	0.0	100	121.4	208.5	31.7	3.8
160605	SARAYACU	16,671	16,768	6,303	3	Dos de Mayo	126	-6.3958	-75.1178			–	Si	No	755	415	Si		12,771	76.2	5,106	30.5	40	0	0	0.0	100	95.0	269.1	31.6	19.9
160606	VARGAS GUERRA	8,991	9,047	1,846	5	Orellana	146	-6.9094	-75.1594			–	Si	No	746	384	Si		5,949	65.8	1,567	17.3	24	9	0.3	3.8	64.6	130.9	226.7	22.5	4.8
200000	PIURA	1,858,617	1,873,025	35,656	53	Piura	36	-5.1942	-80.6289	8	65	8	62	Ecuador	1,803	925		25	657,432	35.1	123,830	6.6	3,036	1,827	184	7.9	44.4	262.5	471.7	170.1	21.0
200200	AYABACA	141,115	141,469	5,221	27	Ayabaca	2,748	-4.6392	-79.7161		10	Si	9	Ecuador	1,408	548	Si	5	98,284	68.1	41,966	29.7	259	38	2	4.2	86.7	121.3	277.1	143.2	6.6
200201	AYABACA	38,506	38,670	1,550	25	Ayabaca	2,748	-4.6392	-79.7161			–	Si	Ecuador	695	274	Si		25,429	65.8	11,794	30.5	88	11	0.9	8.2	84.9	156.7	75.3	35.5	7.0
200202	FRIAS	24,240	24,277	565	43	Frias	1,755	-4.9342	-79.9431			–	Si	No	250	124	Si		17,538	72.2	6,951	28.6	47	4	0.1	2.2	92.2	69.9	29.4	18.5	6.7
200203	JILILI	2,761	2,747	105	26	Jilili	1,260	-4.5839	-79.7989			–	Si	Ecuador	467	259	No		1,943	70.7	789	28.7	5	0	0	0.0	100	152.4	23.1	80.4	3.4
200204	LAGUNAS	7,310	7,389	191	39	Lagunas	2,185	-4.7900	-79.8456			–	No	No	415	210	No		5,258	71.4	2,600	35.3	13	0	0	0.0	100	123.3	43.4	43.0	
200205	MONTERO	6,626	6,569	131	50	Montero	1,108	-4.6303	-79.8275			–	Si	No	362	238	Si		4,782	72.8	1,862	28.3	12	3	0	0.0	74.6	110.6	45.9	70.7	10.5
200206	PACAIPAMPA	24,834	24,872	982	25	Pacaipampa	1,943	-4.9953	-79.6700			–	Si	No	1,335	495	Si		20,502	82.4	11,774	47.3	45	3	0.2	5.1	93.1	102.2	342.2	44.8	6.1
200207	PAIMAS	10,379	10,425	320	33	Paimas	574	-4.6269	-79.9453			–	Si	No	352	184	Si		6,485	62.0	2,454	23.5	18	9	0.2	2.0	52.6	101.3	27.2	40.5	15.0
200208	SAPILLICA	12,271	12,348	267	46	Sapillica	1,428	-4.7786	-79.9831			–	Si	No	283	122	No		7,131	57.8	1,857	15.0	26	1	0	0.0	95.2	87.8	24.6	4.3	5.2
200209	SICCHEZ	1,856	1,815	33	55	Sicchez	1,363	-4.5703	-79.7650			–	Si	Ecuador	416	318	No		1,109	61.1	342	18.8	3	0	0	0.0	100	190.5	20.4	95.9	10.9
200210	SUYO	12,332	12,377	1,079	11	Suyo	408	-4.5139	-80.0031			–	Si	Ecuador	627	229	No		6,039	48.8	1,541	12.5	24	5	0.2	3.2	78.9	188.6	11.4	16.1	2.9
200300	HUANCABAMBA	127,027	127,370	4,267	30	Huancabamba	1,933	-5.2394	-79.4508		8	Si	8	Ecuador	1,158	511	Si	4	86,308	67.8	43,156	33.9	209	53	3	5.8	76.1	142.7	281.3	74.5	12.1
200302	CANCHAQUE	8,174	8,112	306	26	Canchaque	1,135	-5.3758	-79.6097			–	Si	No	419	205	No		4,323	53.3	1,448	17.9	11	5	0.2	3.5	56.3	143.1	20.8	33.1	8.2
200303	EL CARMEN DE LA FRONTERA	13,976	14,088	704	20	Sapalache	2,449	-5.1481	-79.4347			–	Si	Ecuador	644	171	No		10,713	76.0	6,376	45.3	37	1	0	0.0	96.3	99.6	35.8	21.5	14.3
200301	HUANCABAMBA	30,564	30,723	447	69	Huancabamba	1,933	-5.2394	-79.4508			–	Si	No	1,838	859	Si		19,386	63.1	9,276	30.2	42	28	2	7.1	43.5	195.3	591.9	48.2	17.9
200304	HUARMACA	41,305	41,375	1,908	22	Huarmaca	2,163	-5.5681	-79.5247			–	Si	No	1,502	495	Si		29,658	71.7	16,146	39.0	70	13	0.8	6.6	83.3	102.6	350.2	28.3	13.4
200305	LALAQUIZ	4,629	4,631	120	33	Tunal	980	-5.2128	-79.6783			–	Si	No	326	203	No		3,181	68.7	1,052	22.7	7	2	0.1	4.2	72.3	98.3	14.7	90.2	0.2
200306	SAN MIGUEL DE EL FAIQUE	8,996	8,999	202	45	San Miguel De El Faique	1,242	-5.4022	-79.6053			–	Si	No	410	250	Si		5,451	60.6	1,607	17.9	17	7	0.2	2.4	59.5	186.6	20.8	36.8	5.4
200307	SONDOR	8,589	8,614	337	26	Sondor	2,004	-5.3150	-79.4106			–	Si	No	372	219	No		6,551	76.1	4,011	46.6	14	0	0	0.0	100	149.5	30.9	25.4	7.5
200308	SONDORILLO	10,794	10,828	226	48	Sondorillo	1,905	-5.3394	-79.4300			–	Si	No	335	217	Si		7,149	66.0	3,241	29.9	21	0	0	0.0	100	158.0	21.4	32.2	5.1

CEPLAN
Centro Nacional de Planeamiento Estratégico

Perú: Información de población que requiere atención adicional y devengado per cápita
Nivel distrital

Ubigeo	Departamento / Provincia / Distrito	Población estimada 1/ 2016	Población estimada 1/ 2017	Superficie km² 2/	Densidad (2017)	Capital Legal 3/ Nombre	Ubicación Geográfica Altitud (msnm.)	Latitud Sur	Longitud Oeste	Número de Provincias 4/	Número de Distritos 4/	Declarados en Emergencia Niño Costero 2017 4/ Provincias	Declarados en Emergencia Niño Costero 2017 4/ Distritos	País fronterizo	Indicador presupuestal 5/ Devengado per cápita, soles 2016	Devengado per cápita, soles 2017	Incorporados en Invierte.pe (**)	Número de distritos no incorporados en Invierte.pe (**)	Indicadores de pobreza monetaria 2013 6/ Pobreza total Número	Pobreza total %	Pobreza extrema Número	Pobreza extrema %	Población proyectada de niños menores de 1 año por mes 7/	Promedio de nacidos vivos por mes 8/	Promedio de nacidos vivos con bajo peso por mes 9/	Porcentaje de nacidos vivos con bajo peso por mes (%)	Porcentaje de niños menores de 1 año que requiere atención adicional por mes (%) 10/	Funciones de devengados por dimensiones per cápita, soles. Solo Actividades. (Enero - 10 de Julio 2017) 11/ Institucional 12/	Social 13/	Económico 14/	Ambiental 15/
NACIONAL		31,488,625	31,826,018	1,280,172	25					196	1874	109	857		3,488	1,812		608	7,565,869	23.8	1,505,779	4.7	47,183	38,059	2,379	6.0	24.4	522.7	594.9	657.3	37.5
NACIONAL SIN LA PROV. DE LIMA		22,458,985	22,651,163	1,277,557	18					195	1811	108	840		2,605	1,120		607	6,391,288	28.2	1,445,158	6.4	35,388	28,529	1,743	6.6	29.9	315.8	582.7	220.0	23.4
200400	MORROPÓN	156,244	156,573	3,794	41	Chulucanas	92	-5.0969	-80.1642		10	Si	10	No	1,432	741	Si	4	84,147	53.1	20,181	12.9	220	188	8	4.3	18.3	128.9	524.0	81.3	6.5
200402	BUENOS AIRES	8,096	8,096	245	33	Buenos Aires	146	-5.2678	-79.9708			-	Si	No	800	311	No		4,480	54.2	800	9.9	12	6	0.3	4.1	50.0	109.4	169.4	81.9	0.1
200403	CHALACO	9,057	9,121	152	60	Chalaco	2,230	-5.0417	-79.7958			-	Si	No	767	377	Si		5,436	59.6	2,348	25.7	14	3	0.3	12.1	82.9	101.6	242.4	24.2	9.3
200401	CHULUCANAS	76,224	76,238	842	91	Chulucanas	92	-5.0969	-80.1642			-	Si	No	1,090	1,021	Si		37,791	49.6	7,033	9.2	107	149	7	4.5	4.5	156.8	738.5	120.5	5.5
200404	LA MATANZA	12,787	12,815	1,044	12	La Matanza	113	-5.2116	-80.0906			-	Si	No	263	148	Si		8,195	64.0	1,861	14.5	17	8	0.2	2.2	55.2	73.5	14.4	45.0	14.8
200405	MORROPÓN	14,118	14,133	170	83	Morropón	130	-5.1861	-79.9717			-	Si	No	1,109	717	Si		6,197	43.8	1,246	8.8	18	8	0.3	4.0	55.8	81.4	617.0	15.2	2.9
200406	SALITRAL	8,408	8,406	614	14	Salitral	159	-5.3419	-79.8319			-	Si	No	810	362	Si		5,173	61.5	1,214	14.4	13	9	0.2	1.8	27.3	116.5	196.7	43.7	5.8
200407	SAN JUAN DE BIGOTE	6,832	6,896	245	27	Bigote	184	-5.3189	-79.7875			-	Si	No	648	306	No		4,524	67.6	1,303	19.4	10	0.7	0	0.0	93.3	105.5	181.5	6.1	12.8
200408	SANTA CATALINA DE MOSSA	4,125	4,156	77	54	Paltashaco	796	-5.1031	-79.8872			-	Si	No	255	177	No		1,790	43.3	369	8.9	6	0	0	0.0	100	99.1	10.7	67.3	0.2
200409	SANTO DOMINGO	7,244	7,280	187	39	Santo Domingo	1,480	-5.0292	-79.8756			-	Si	No	1,097	384	No		3,562	48.9	1,110	15.3	9	2	0	0.0	72.1	117.7	228.6	85.6	2.2
200410	YAMANGO	9,605	9,642	217	44	Yamango	1,138	-5.1814	-79.7528			-	Si	No	968	386	Si		6,705	69.5	2,901	30.1	16	2	0.1	4.2	87.9	136.1	205.7	31.0	12.9
200500	PAITA	131,537	133,161	1,728	77	Paita	36	-5.0883	-81.1184		7	Si	7	No	1,168	504	Si	3	38,782	29.1	4,584	3.4	243	133	4	3.3	47.2	171.8	247.7	89.6	15.1
200502	AMOTAPE	2,314	2,318	91	26	Amotape	15	-4.8822	-81.0178			-	Si	No	1,051	351	No		842	36.3	70	3.0	4	0	0	0.0	100	219.9	30.4	85.0	15.3
200503	ARENAL	1,024	1,041	8	127	Arenal	39	-4.8842	-81.0268			-	Si	No	1,578	694	No		110	10.6	7	0.6	1	0	0	0.0	100	895.5	96.0	154.1	48.7
200504	COLÁN	12,481	12,590	125	100	San Lucas (Pueblo Nuevo de Colán)	11	-4.9092	-81.0572			-	Si	No	436	226	Si		5,704	45.5	834	6.7	21	6	0	0.0	72.9	175.3	9.5	25.5	15.9
200505	LA HUACA	11,783	11,831	600	20	La Huaca	24	-4.9117	-80.9608			-	Si	No	472	215	Si		2,921	24.7	169	1.4	19	0	0	0.0	100	157.1	18.3	27.1	14.1
200501	PAITA	94,586	95,960	706	136	Paita	36	-5.0883	-81.1184			-	Si	No	830	444	Si		23,094	24.0	2,596	2.7	182	127	4	3.5	32.4	188.9	188.1	73.7	13.8
200506	TAMARINDO	4,576	4,597	64	72	Tamarindo	24	-4.8792	-80.9739			-	Si	No	768	251	No		2,823	61.4	500	10.0	7	0	0	0.0	100	163.4	31.1	42.2	14.0
200507	VICHAYAL	4,813	4,864	134	36	San Felipe de Vichayal	16	-4.8653	-81.0719			-	Si	No	1,343	458	Si		2,611	53.7	395	8.1	9	0	0	0.0	100	193.9	32.9	198.3	33.1
200100	PIURA	773,200	781,385	6,077	129	Piura	36	-5.1942	-80.6289		10	Si	10	No	2,599	1,440	Si	2	243,351	31.1	45,217	5.8	1,199	899	80	8.9	31.7	414.9	692.1	303.7	28.9
200104	CASTILLA	144,826	146,437	657	223	Castilla	32	-5.2000	-80.6211			-	Si	No	1,205	346	Si		27,340	18.7	2,257	1.5	221	256	40	15.6	15.6	77.7	396.3	39.7	32.7
200105	CATACAOS	73,333	74,002	2,287	32	Catacaos	28	-5.2697	-80.6784			-	Si	No	216	117	Si		34,951	47.2	6,446	8.7	115	65	2	2.6	45.1	58.8	17.3	21.5	19.9
200107	CURA MORI	18,832	19,024	217	88	Cucungara	28	-5.3250	-80.6656			-	Si	No	266	99	No		14,073	74.0	3,774	19.8	96	0	0	0.0	100	80.6	7.9	7.1	3.9
200108	EL TALLÁN	5,089	5,176	101	51	Sinchao	15	-5.4128	-80.6800			-	Si	No	774	206	No		2,744	53.0	538	10.4	9	0	0	0.0	100	98.5	29.7	60.9	19.9
200109	LA ARENA	37,901	38,194	171	223	La Arena	22	-5.3464	-80.7108			-	Si	No	164	78	Si		25,514	66.8	6,197	16.2	71	0	0	0.0	100	45.2	11.0	17.7	3.7
200110	LA UNIÓN	41,019	41,422	321	129	La Unión	16	-5.4031	-80.7433			-	Si	No	184	101	Si		21,283	51.4	3,794	9.2	83	57	2	4.1	37.2	85.1	13.6	10.0	12.6
200111	LAS LOMAS	26,927	27,085	558	49	Las Lomas	240	-4.6578	-80.2442			-	Si	No	373	189	Si		16,766	61.9	3,694	13.6	46	0	0	0.0	100	109.4	6.9	38.4	16.8
200101	PIURA	155,241	156,846	299	800	Piura	36	-5.1942	-80.6289			-	Si	No	4,351	2,189	Si		12,579	8.0	541	0.3	192	155	3	2.2	21.9	878.1	839.0	409.3	62.9
200114	TAMBO GRANDE	120,760	122,425	1,497	82	Tambo Grande	72	-4.9331	-80.3414			-	Si	No	184	98	Si		85,705	33.7	16,626	13.6	200	59	3	5.4	72.0	62.8	10.1	13.6	11.5
200115	VEINTISÉIS DE OCTUBRE	149,232	150,774	72	2094	San Martín	36	-5.1847	-80.6700			-	Si	No	180	116	Si		26,270	17.5	1,350	0.9	226	329	30	9.2	9.2	77.7	13.4	6.1	18.7
200800	SECHURA	76,645	77,633	6,311	13	Sechura	15	-5.5567	-80.8217		6	Si	6	No	589	205	Si	4	24,867	31.8	2,479	3.2	173	58	3	4.6	67.8	131.3	30.5	29.2	13.5
200802	BELLAVISTA DE LA UNIÓN	4,384	4,464	14	322	Bellavista	13	-5.4394	-80.7547			-	Si	No	366	187	No		1,924	43.1	265	5.9	8	0	0	0.0	100	86.6	40.2	59.7	0.0
200803	BERNAL	7,349	7,421	72	103	Bernal	16	-5.4608	-80.7422			-	Si	No	380	147	No		3,535	47.6	439	5.9	15	19	1	6.8	6.8	100.5	9.1	37.2	0.0
200804	CRISTO NOS VALGA	3,957	4,036	234	17	San Cristo	13	-5.4939	-80.7414			-	Si	No	1,716	225	No		1,790	44.3	213	5.3	8	0	0	0.0	100	131.0	68.9	25.4	0.0
200806	RINCONADA LLICUAR	3,194	3,276	19	168	Dos Pueblos	12	-5.4572	-80.7614			-	Si	No	344	244	No		900	27.3	47	1.4	4	0	0	0.0	100	186.7	6.5	51.2	0.0
200801	SECHURA	43,525	44,075	5,711	8	Sechura	15	-5.5567	-80.8227			-	Si	No	626	238	Si		9,128	20.7	532	1.2	98	39	1	3.6	60.2	155.3	93.3	27.0	22.5
200805	VICE	14,237	14,366	261	55	Vice	16	-5.4231	-80.7767			-	Si	No	247	114	Si		7,177	50.0	983	6.8	40	0	0	0.0	100	75.0	18.5	16.8	3.7
200600	SULLANA	319,736	321,867	5,459	59	Sullana	64	-4.9044	-80.7047		8	Si	6	Ecuador	1,369	627	Si	3	94,198	29.3	10,545	3.3	504	397	42	10.7	29.5	150.2	400.9	58.8	17.4
200602	BELLAVISTA	38,301	38,331	3	12405	Bellavista	58	-4.8908	-80.6808			-	No	No	382	211	Si		11,936	31.1	911	2.4	59	27	0.4	1.5	54.7	82.1	119.3	7.9	1.9
200603	IGNACIO ESCUDERO	20,167	20,348	307	66	San Jacinto	39	-4.8458	-80.8747			-	Si	No	367	114	No		7,683	37.8	752	3.7	38	2	0	0.0	95.8	72.0	25.6	9.1	7.6
200604	LANCONES	13,335	13,423	2,159	6	Lancones	104	-4.5767	-80.4778			-	Si	Ecuador	1,988	844	No		7,575	56.4	2,033	15.1	22	0	0	0.0	100	85.7	728.2	24.8	25.4
200605	MARCAVELICA	29,034	29,190	1,688	17	Marcavelica	53	-4.8814	-80.7061			-	Si	No	168	78	Si		8,807	30.2	667	2.3	46	0	0	0.0	100	32.4	18.7	12.9	12.3
200606	MIGUEL CHECA	8,717	8,794	480	18	Sojo	45	-4.9025	-80.8169			-	Si	No	484	286	Si		6,126	69.7	1,351	15.4	11	0	0	0.0	100	205.4	25.7	49.5	5.0
200607	QUERECOTILLO	25,386	25,482	270	94	Querecotillo	54	-4.8400	-80.6519			-	Si	No	755	319	Si		11,091	43.3	1,367	5.4	44	10	0.4	4.6	79.0	47.5	233.7	11.1	27.2
200608	SALITRAL	6,723	6,783	28	240	Salitral	52	-4.8583	-80.6794			-	No	No	233	140	No		1,318	19.4	50	0.7	11	0	0	0.0	100	50.7	38.8	32.1	18.5
200601	SULLANA	178,173	179,536	530	339	Sullana	64	-4.9044	-80.7047			-	Si	No	1,490	689	Si		40,629	22.6	3,415	1.9	273	359	42	11.6	11.6	167.4	472.8	7.2	21.2

CEPLAN

Centro Nacional de Planeamiento Estratégico

Perú: Información de población que requiere atención adicional y devengado per cápita

Nivel distrital

Ubigeo	Departamento / Provincia / Distrito	Población estimada 1/		Superficie km²	Densidad (2017)	Capital Legal 1/				Número de		Declarados en Emergencia Niño Costero 2017 4/		País fronterizo	Indicador presupuestal 1/		Incorporados en inversiones (**)	Número de distritos no incorporados en inversiones (**)	Indicadores de pobreza monetaria 2015 6/				Información sobre nacidos vivos Promedio Ene - Dic 2016					Funciones de devengados por dimensiones per cápita, soles. Solo Actividades. (Enero - 10 de Julio 2017) 11/			
						Nombre	Ubicación Geográfica			Provincias	Distritos	Provincias	Distritos		Devengado per cápita, soles				Incidencia de pobreza				Población proyectada de niños menores de 1 año por mes	Promedio de nacidos vivos por mes	Promedio de nacidos vivos con bajo peso por mes	Porcentaje de nacidos vivos con bajo peso por mes (%)	Porcentaje de niños menores de 1 año que requiere atención adicional por mes (%)	Institucional	Social	Económico	Ambiental
							Altitud (msnm.)	Latitud Sur	Longitud Oeste	1/					2016	2017			Pobreza total		Pobreza extrema									
				2/															Número	%	Número	%	7/	8/	9/		10/	12/	13/	14/	15/
NACIONAL		31,488,625	31,826,018	1,280,172	25					196	1874	109	807		1,488	1,812		608	7,565,669	23.8	1,503,779	4.7	47,102	38,051	2,379	6.3	24.4	322.7	354.9	357.2	37.3
NACIONAL SIN LA PROV. DE LIMA		22,456,985	22,691,163	1,277,557	18					195	1831	108	840		2,801	1,120		607	6,391,288	28.2	1,443,194	6.4	35,269	26,529	1,743	4.9	29.9	319.8	362.7	220.0	23.4
200700	TALARA	133,123	133,547	2,799	48	Pariñas	5	-4.5811	-81.2747		6	Si	6	No	1,044	485	Si	0	27,032	20.7	2,254	1.7	223	83	2	2.3	37.6	228.8	158.7	63.1	34.4
200701	EL ALTO	7,039	7,061	491	14	El Alto	273	-4.2697	-81.2235			-	Si	No	1,103	543	Si		1,472	20.9	93	1.3	12	0	0	0.0	100	491.4	1.3	15.0	65.4
200703	LA BREA	11,827	11,866	692	17	Negritos	3	-4.6564	-81.3069			-	Si	No	800	318	Si		1,929	16.3	100	0.8	15	0	0	0.0	100	136.7	14.8	109.4	26.8
200704	LOBITOS	1,659	1,672	233	7	Lobitos	7	-4.4531	-81.2783			-	Si	No	3,517	1,852	Si		177	10.6	13	0.8	2	0	0	0.0	100	1,372.5	5.9	315.3	158.0
200705	LOS ORGANOS	9,425	9,499	165	57	Los Órganos	15	-4.1789	-81.1322			-	Si	No	494	256	Si		894	9.5	80	0.8	17	0	0	0.0	100	186.4	11.0	12.7	46.3
200706	MANCORA	12,917	12,947	100	129	Máncora	23	-4.1083	-81.0556			-	Si	No	801	279	Si		3,828	29.6	262	2.0	24	3	0.2	6.1	89.2	149.7	6.9	36.7	83.6
200701	PARIÑAS	90,236	90,592	1,117	81	Talara	5	-4.5811	-81.2747			-	Si	No	790	348	Si		19,695	21.7	1,707	1.9	153	60	1	2.4	61.7	217.4	45.2	59.9	22.2
220000	SAN MARTIN	851,883	862,810	51,306	17	Moyobamba	878	-6.0183	-76.9719	10	77	0	0	No	2,003	971		10	258,847	30.0	56,946	6.6	1,324	1,182	77	6.5	38.6	299.4	599.1	156.3	15.7
220200	BELLAVISTA	59,894	60,821	8,051	8	Bellavista	262	-7.0653	-76.5883		6	No	0	No	1,269	497	Si	0	19,701	32.4	4,069	6.7	110	42	2	3.0	63.6	75.2	354.5	56.6	8.8
220202	ALTO BIAVO	7,147	7,277	6,117	1	Cuzco	198	-7.2936	-76.4544			-	No	No	628	218	Si		3,326	45.7	802	11.0	17	1	0	0.0	92.6	103.4	50.0	53.0	11.7
220203	BAJO BIAVO	19,852	20,363	975	21	Nuevo Lima	270	-7.1011	-76.4887			-	No	No	252	88	Si		7,172	35.2	1,446	7.1	37	2	0	0.0	94.2	43.8	5.7	29.0	5.8
220201	BELLAVISTA	13,435	13,475	267	47	Bellavista	262	-7.0653	-76.5883			-	No	No	2,343	1,467	Si		3,121	23.2	489	3.7	22	10	1	4.5	4.5	107.5	1,233.0	108.4	18.1
220204	HUALLAGA	3,042	3,080	210	15	Ledoy	285	-7.1292	-76.6483			-	No	No	339	175	Si		930	30.6	200	6.5	6	0	0	0.0	100	152.7	18.8	3.1	
220205	SAN PABLO	8,966	9,015	362	25	San Pablo	141	-6.8081	-76.5731			-	No	No	287	112	Si		5,379	37.5	659	7.3	15	7	0.2	2.4	55.8	55.4	23.8	26.5	7.1
220206	SAN RAFAEL	7,452	7,611	98	77	San Rafael	288	-7.0308	-76.4764			-	No	No	264	94	Si		2,417	31.8	482	6.1	13	1	0	0.0	89.1	81.7	11.3	17.7	3.0
220300	EL DORADO	40,999	41,639	1,258	32	San José De Sisa	346	-6.6136	-76.8931		5	No	0	No	498	288	Si	0	20,898	50.1	6,065	14.6	80	44	3	6.6	48.0	73.1	117.9	85.6	11.8
220302	AGUA BLANCA	2,358	2,354	168	14	Agua Blanca	308	-6.7269	-76.6975			-	No	No	299	159	Si		615	26.1	103	4.4	4	0	0	0.0	100	116.2	24.3	18.2	0.9
220301	SAN JOSÉ DE SISA	11,802	11,807	300	39	San José de Sisa	346	-6.6136	-76.6931			-	No	No	473	247	Si		8,267	53.1	1,570	16.7	20	12	2	7.0	7.0	88.1	36.1	104.8	17.9
220303	SAN MARTÍN	13,344	13,663	563	24	San Martín	417	-6.5147	-76.7425			-	No	No	284	97	Si		7,135	52.2	1,871	13.7	29	12	0.7	5.4	58.9	93.1	24.4	22.2	17.5
220304	SANTA ROSA	10,314	10,572	243	43	Santa Rosa	282	-6.7458	-76.6264			-	No	No	263	177	Si		5,599	53.0	1,794	17.0	21	0	0	0.0	100	78.0	59.6	35.9	3.5
220305	SHATOJA	3,181	3,241	24	135	Shatoja	397	-6.5265	-76.7211			-	No	No	349	183	Si		1,326	40.9	327	10.1	7	0	0	0.0	100	103.1	60.0	19.9	
220400	HUALLAGA	25,484	25,598	2,383	11	Saposoa	303	-6.9339	-76.7733		6	No	0	No	1,389	671	Si	3	9,138	35.7	2,478	9.7	61	16	0.3	2.1	61.2	83.7	480.7	116.5	9.8
220402	ALTO SAPOSOA	3,302	3,259	1,347	2	Pasarraya	412	-6.7658	-76.8139			-	No	No	224	194	Si		2,073	63.7	931	29.2	7	0	0	0.0	100	117.8	80.7	10.0	5.3
220403	EL ESLABÓN	3,835	3,916	123	31	El Eslabón	288	-7.0031	-76.7436			-	No	No	188	92	Si		1,671	45.0	327	8.8	5	0	0	0.0	100	74.0	4.8	7.4	7.1
220404	PISCOYACU	3,870	3,909	183	21	Piscoyacu	298	-6.9831	-76.7647			-	No	No	248	90	No		918	23.5	157	4.0	7	0	0	0.0	100	77.3	9.5	2.7	0.2
220405	SACANCHE	2,577	2,570	149	18	Sacanche	276	-7.0700	-76.7136			-	No	No	258	118	No		970	37.7	242	9.4	5	1	0	0.0	77.2	71.7	17.4	15.5	13.9
220401	SAPOSOA	11,317	11,295	543	21	Saposoa	303	-6.9339	-76.7733			-	No	No	559	199	Si		3,717	32.9	780	6.9	17	15	0.3	2.2	11.9	75.1	76.7	33.3	14.4
220406	TINGO DE SAPOSOA	663	653	37	18	Tingo de Saposoa	266	-7.0598	-76.6417			-	No	No	1,498	557	Si		143	22.2	21	3.3	0.8	0	0	0.0	100	204.4	17.8	124.7	9.8
220500	LAMAS	85,867	88,402	5,063	17	Lamas	791	-6.4217	-76.5211		11	No	0	No	1,003	476	Si	1	45,468	52.6	13,994	16.2	143	82	3	5.1	58.8	93.5	322.8	53.5	8.1
220503	ALONSO DE ALVARADO	19,253	19,641	294	67	Roque	1,103	-6.3500	-76.7700			-	No	No	166	88	Si		12,016	61.2	3,905	19.9	30	5	0.7	7.2	71.2	72.0	9.6	4.2	2.2
220510	BARRANQUITA	5,081	5,077	1,065	5	Barranquita	158	-6.2517	-76.0331			-	No	No	450	545	Si		3,418	67.3	1,131	22.3	9	6	0.3	4.5	40.6	101.5	442.5	0.6	0.0
220504	CAYNARACHI	7,920	7,941	1,679	5	Pongo de Caynarachi	189	-6.3306	-76.2838			-	No	No	327	158	Si		3,748	47.2	895	11.3	16	11	0.6	5.4	35.1	90.7	19.1	48.5	0.0
220505	CUÑUMBUQUI	4,719	4,756	191	25	Cuñumbuqui	233	-6.5089	-76.4803			-	No	No	728	153	No		1,713	36.0	312	6.6	7	6	0.1	1.4	16.0	109.3	14.3	28.8	
220501	LAMAS	12,404	12,378	80	155	Lamas	791	-6.4217	-76.5211			-	No	No	1,400	494	Si		4,168	33.7	914	7.4	16	15	1	6.7	14.3	157.6	70.7	234.1	32.0
220506	PINTO RECODO	10,822	10,978	524	21	Pinto Recodo	250	-6.3794	-76.6033			-	No	No	233	103	Si		7,008	63.8	2,801	25.5	22	0	0	0.0	100	82.4	13.8	3.3	3.3
220507	RUMISAPA	2,482	2,480	39	63	Rumisapa	329	-6.4486	-76.4722			-	No	No	269	140	Si		1,520	61.2	503	20.3	4	0	0	0.0	100	120.9	17.9	1.4	
220508	SAN ROQUE DE CUMBAZA	1,449	1,448	525	3	San Roque de Cumbaza	559	-6.3864	-76.4423			-	No	No	365	182	Si		749	51.7	207	14.3	3	0	0	0.0	100	143.4	39.5	0.0	
220509	SHANAO	3,538	3,612	25	147	Shanao	276	-6.4100	-76.5939			-	No	No	366	261	Si		1,668	46.2	395	10.9	9	0	0	0.0	100	106.4	131.3	22.4	0.4
220510	TABALOSOS	13,229	13,316	485	27	Tabalosos	559	-6.3856	-76.6333			-	No	No	156	67	Si		7,376	55.8	2,098	15.7	23	18	0.6	3.7	34.3	90.0	11.9	2.3	3.2
220511	ZAPATERO	4,770	4,764	175	27	Zapatero	289	-6.5908	-76.4911			-	No	No	274	169	Si		2,663	55.9	833	17.5	8	0	0	0.0	100	103.4	47.8	9.9	2.1
220600	MARISCAL CACERES	50,668	50,727	16,499	3	Juanjui	282	-7.1819	-76.7317		5	No	0	No	1,561	773	Si	0	14,055	27.7	2,508	4.9	88	78	3	4.2	14.9	144.4	508.8	103.1	10.8
220602	CAMPANILLA	7,610	7,577	2,250	3	Campanilla	315	-7.4814	-76.6528			-	No	No	428	454	Si		2,650	35.0	497	6.6	13	5	0.2	5.3	62.1	271.5	33.8	55.4	73.5
220603	HUICUNGO	6,515	6,548	9,830	1	Huicungo	307	-7.3272	-76.7743			-	No	No	273	167	Si		2,110	32.2	375	5.7	12	5	0	0.0	58.3	110.1	42.0	8.9	5.7
220601	JUANJUÍ	26,347	26,333	335	79	Juanjui	282	-7.1819	-76.7317			-	No	No	695	332	Si		6,957	26.4	1,338	5.1	42	68	3	4.6	4.6	126.9	135.3	61.8	9.5
220604	PACHIZA	4,167	4,159	1,840	2	Pachiza	288	-7.2975	-76.7749			-	No	No	403	102	Si		1,027	24.7	172	4.1	8	0	0	0.0	100	89.4	11.7	1.0	
220605	PAJARILLO	6,029	6,116	344	25	Pajarillo	271	-7.1789	-76.6881			-	No	No	412	137	Si		1,146	18.7	127	2.1	13	0	0	0.0	100	88.8	8.4	42.9	

CEPLAN

Perú: Información de población que requiere atención adicional y devengado per cápita

Nivel distrital

Ubigeo	Departamento / Provincia / Distrito	Población estimada 1/		Superficie km² 2/	Densidad (2017)	Capital Legal 1/				Número de		Declarados en Emergencia Niño Costero 2017 4/		País fronterizo	Indicador presupuestal 5/		Incorporados en inversión (**)	Número de distritos no incorporados en inversión (**)	Indicadores de pobreza monetaria 2013 6/				Información sobre nacidos vivos Promedio Ene - Dic 2016					Funciones de devengados por dimensiones per cápita, soles. Solo Actividades. (Enero - 10 de Julio 2017) 11/			
						Nombre	Ubicación Geográfica			Provincias	Distritos	Provincias	Distritos		Devengado per cápita, soles				Incidencia de pobreza				Población proyectada de niños menores de 1 año por mes	Promedio de nacidos vivos por mes	Promedio de nacidos vivos con bajo peso por mes	Porcentaje de nacidos vivos con bajo peso por mes (%)	Porcentaje de niños menores de 1 año que requiere atención adicional por mes (%)	Institucional	Social	Económico	Ambiental
		2016	2017				Altitud (msnm.)	Latitud Sur	Longitud Oeste	3/					2016	2017			Pobreza total		Pobreza extrema									
																			Número	%	Número	%	7/	8/	9/		10/	12/	13/	14/	15/
NACIONAL		31,488,625	31,826,018	1,280,172	25					196	1874	109	857		1,488	1,813		608	7,565,669	23.8	1,503,779	4.7	47,183	16,053	1,379	8.3	24.4	503.7	594.9	857.3	37.5
NACIONAL SIN LA PROV. DE LIMA		22,456,980	22,691,163	1,277,557	18					195	1841	108	668		2,605	1,139		607	6,991,288	28.2	1,443,156	6.4	35,369	16,529	1,743	8.4	29.9	815.8	942.7	220.0	29.4
220100	MOYOBAMBA	151,022	153,846	1,772	41	Moyobamba	878	-6.0285	-76.9719		6	No	0	No	4,872	2,529	Si	0	42,282	27.5	8,518	5.5	251	207	10	4.8	14.4	846.8	1,034.1	427.7	203
220102	CALZADA	4,340	4,180	93	46	Calzada	848	-6.0119	-77.0875	-	No	No	No	No	282	410	Si		1,171	26.7	193	4.4	5	0	0	0.0	100	135.2	219.8	29.3	26.0
220103	HABANA	2,023	2,052	91	22	Habana	842	-6.0808	-77.0928	-	No	No	No	No	566	263	Si		238	11.6	19	0.9	4	0	0	0.0	100	225.2	14.0	19.8	3.9
220104	JEPELACIO	21,473	21,777	380	60	Jepelacio	1,056	-6.1081	-76.9161	-	No	No	No	No	328	94	Si		8,639	39.7	1,891	8.7	35	3	0	0.0	91.8	59.6	11.2	10.1	3.4
220101	MOYOBAMBA	85,125	86,750	2,738	32	Moyobamba	878	-6.0283	-76.9719	-	No	No	No	No	3,152	1,170	Si		22,729	26.2	5,064	5.8	130	177	9	4.9	4.9	538.2	482.0	125.7	23.7
220105	SORITOR	34,627	35,295	888	91	Soritor	844	-6.1408	-77.1050	-	No	No	No	No	276	114	Si		8,332	23.5	1,139	3.2	53	27	0.9	3.4	51.3	68.6	20.0	23.7	0.5
220106	YANTALO	3,494	3,492	100	35	Yantalo	843	-5.9747	-77.0225	-	No	No	No	No	404	110	Si		1,169	31.8	211	6.1	5	0	0	0.0	100	91.8	13.1	3.0	2.4
220700	PICOTA	65,212	65,881	2,171	31	Picota	223	-6.9194	-76.3317		10	No	0	No	701	248	Si	2	16,830	38.7	4,234	9.2	74	28	0.8	2.7	53.5	98.5	108.2	38.0	3.5
220702	BUENOS AIRES	3,224	3,248	273	12	Buenos Aires	209	-6.7939	-76.3269	-	No	No	No	No	275	169	Si		1,513	46.7	464	14.4	5	0	0	0.0	100	119.5	43.0	0.6	
220703	CASPISAPA	2,079	2,104	82	26	Caspisapa	229	-6.9589	-76.4189	-	No	No	No	No	198	100	No		248	11.8	39	1.8	2	0	0	0.0	100	77.2	6.0	0.5	16.3
220701	PICOTA	8,153	8,211	219	38	Picota	223	-6.9194	-76.3317	-	No	No	No	No	671	245	Si		2,602	31.7	509	6.2	12	23	0.8	2.5	2.5	189.7	8.1	41.7	5.5
220704	PILLUANA	695	675	139	5	Pilluana	208	-6.7781	-76.2931	-	No	No	No	No	468	249	Si		233	34.5	50	7.4	0.8	0	0	0.0	100	196.3	18.1	7.7	29.4
220705	PUCACACA	2,428	2,401	232	10	Pucacaca	219	-6.8506	-76.3417	-	No	No	No	No	441	154	No		709	29.5	126	5.3	3	0	0	0.0	100	124.3	30.0		
220706	SAN CRISTÓBAL	1,391	1,409	30	48	Puerto Rico	231	-6.9925	-76.4188	-	No	No	No	No	320	122	Si		447	31.7	88	6.1	3	0	0	0.0	100	116.9	5.1	0.2	
220707	SAN HILARIÓN	5,572	5,685	97	59	San Cristóbal de Sisa	230	-7.0022	-76.4428	-	No	No	No	No	186	77	Si		694	12.2	53	0.9	6	0	0	0.0	100	67.4	5.0	4.3	
220708	SHAMBOYACU	11,745	12,038	424	29	Shamboyacu	343	-7.0425	-76.1119	-	No	No	No	No	416	129	Si		8,568	54.6	1,809	15.0	24	2	0.2	8.3	92.3	58.5	20.0	45.1	5.1
220709	TINGO DE PONASA	4,745	4,825	340	14	Tingo de Ponasa	240	-6.9356	-76.2511	-	No	No	No	No	153	123	Si		2,420	50.1	645	13.4	9	0	0	0.0	100	70.5	48.2	3.0	
220710	TRES UNIDOS	5,180	5,283	347	15	Tres Unidos	244	-6.8064	-76.2311	-	No	No	No	No	151	101	Si		2,249	42.6	454	8.6	8	0	0	0.0	98.3	74.8	16.9	0.2	
220800	RIOJA	130,567	132,735	2,533	52	Rioja	842	-6.0589	-77.1889		9	No	0	No	941	467	Si	2	32,068	24.2	5,076	3.8	189	186	9	4.8	0.2	89.2	814.3	51.4	12.4
220802	AWAJUN	11,912	12,198	481	25	Bajo Naranjillo	878	-5.8139	-77.1822	-	No	No	No	No	223	126	Si		4,142	34.0	996	8.2	23	2	0.1	5.6	93.8	68.5	19.2	31.7	8.1
220803	ELIAS SOPLIN VARGAS	13,463	13,726	200	69	Segunda Jerusalen-Azungullo	831	-5.9908	-77.2781	-	No	No	No	No	268	142	Si		4,847	35.3	844	6.1	23	3	0.1	2.7	87.1	90.3	13.4	27.4	10.8
220804	NUEVA CAJAMARCA	46,153	47,050	330	142	Nueva Cajamarca	869	-5.9400	-77.3083	-	No	No	No	No	221	112	Si		8,344	18.2	937	1.8	65	38	0.8	2.0	42.3	52.8	20.3	28.9	10.9
220805	PARDO MIGUEL	22,817	23,281	1,132	21	Naranjos	934	-5.7381	-77.3025	-	No	No	No	No	219	109	Si		7,338	31.5	1,499	6.4	32	11	0.2	1.5	96.9	72.2	10.4	18.2	10.1
220806	POSIC	1,659	1,685	55	31	Posic	824	-6.0139	-77.1636	-	No	No	No	No	395	220	No		479	28.4	81	4.8	0	0	0	0.0	100	194.9	13.2	14.7	5.7
220801	RIOJA	23,699	23,923	188	129	Rioja	841	-6.0589	-77.1889	-	No	No	No	No	880	965	Si		4,332	18.1	437	1.8	27	132	8	5.7	5.7	168.3	205.6	85.1	24.2
220807	SAN FERNANDO	3,354	3,319	94	52	San Fernando	825	-5.9019	-77.2700	-	No	No	No	No	345	167	Si		1,118	33.7	214	6.4	8	0.8	0	0.0	87.1	146.6	9.1	2.6	0.5
220808	YORONGOS	3,661	3,695	75	50	Yorongos	868	-6.1356	-77.1447	-	No	No	No	No	263	211	No		851	23.0	98	2.7	5	0	0	0.0	100	101.2	88.1	13.0	11.1
220809	YURACYACU	3,889	3,866	14	281	Yuracyacu	815	-5.9278	-77.2269	-	No	No	No	No	241	133	Si		606	15.5	70	1.8	5	0	0	0.0	100	95.5	28.6	5.7	3.1
220900	SAN MARTIN	190,026	192,696	3,850	54	Tarapoto	280	-6.4969	-76.3664		14	No	0	No	2,263	1,153	Si	3	46,782	24.3	13,029	7.1	395	421	43	10.3	10.3	231.8	710.0	191.3	19.7
220903	ALBERTO LEVEAU	655	647	268	2	Utcurarca	206	-6.6633	-76.2878	-	No	No	No	No	461	274	Si		248	38.9	52	8.2	0.8	0	0	0.0	100	256.8	16.9	0.0	
220905	CACATACHI	8,578	8,423	75	45	Cacatachi	296	-6.4619	-76.4514	-	No	No	No	No	601	121	Si		891	26.0	149	4.4	5	0	0	0.0	100	84.8	13.2	12.2	11.9
220904	CHAZUTA	8,107	8,105	966	8	Chazuta	181	-6.5739	-76.0931	-	No	No	No	No	340	152	Si		5,585	68.9	2,155	26.6	22	12	0.8	4.9	47.5	66.7	10.6	59.0	15.7
220906	CHIPURANA	1,795	1,796	500	4	Navarro	150	-6.3539	-75.7411	-	No	No	No	No	392	1,397	No		935	46.5	205	11.4	4	0	0	0.0	100	140.2	1,257.2		0.0
220908	EL PORVENIR	2,749	2,806	483	6	Pelejo	140	-6.2150	-75.7867	-	No	No	No	No	210	879	Si		1,855	66.1	744	26.5	6	0	0	0.0	100	78.1	795.5	9.6	4.4
220907	HUIMBAYOC	3,332	3,222	1,609	2	Huimbayoc	173	-6.4167	-75.7658	-	No	No	No	No	907	166	Si		1,573	48.8	429	13.3	8	0.8	0	0.0	90.8	133.3	18.9	12.7	1.2
220909	JUAN GUERRA	3,123	3,128	197	16	Juan Guerra	205	-6.5833	-76.3336	-	No	No	No	No	1,404	634	No		2,181	69.7	868	27.8	4	0	0	0.0	100	116.4	9.4	508.2	0.0
220909	LA BANDA DE SHILCAYO	42,093	43,058	287	150	La Banda	294	-6.5033	-76.3514	-	No	No	No	No	397	126	Si		11,079	25.7	2,124	4.9	67	34	1	2.9	50.9	58.6	30.1	22.4	15.1
220910	MORALES	29,888	30,464	44	694	Morales	282	-6.4797	-76.3828	-	No	No	No	No	271	117	Si		6,608	21.7	1,145	3.8	41	32	0.7	2.1	23.8	51.9	33.2	21.8	10.8
220911	PAPAPLAYA	2,006	1,951	686	3	Papaplaya	169	-6.2450	-75.7903	-	No	No	No	No	296	266	Si		1,065	51.3	314	16.1	5	1	0.1	5.9	71.4	122.7	160.4	3.6	0.0
220912	SAN ANTONIO	1,394	1,328	93	14	San Antonio	402	-6.4200	-76.4044	-	No	No	No	No	252	194	No		618	46.5	155	11.7	0	0	0	0.0	100	178.1	10.3	6.0	0.0
220913	SAUCE	16,220	16,601	103	161	Sauce	614	-6.6914	-76.2183	-	No	No	No	No	115	196	Si		11,194	67.4	4,588	27.6	20	3	0	0.0	87.0	30.2	136.7	28.6	2.3
220914	SHAPAJA	1,472	1,454	270	5	Shapaja	207	-6.5800	-76.2653	-	No	No	No	No	294	246	Si		887	26.6	77	5.3	2	0	0	0.0	100	186.9	108.0	0.5	0.8
220901	TARAPOTO	73,875	74,723	68	1102	Tarapoto	280	-6.4969	-76.3664	-	No	No	No	No	5,047	1,209	Si		5,896	7.9	624	0.8	84	338	40	12.0	12.0	905.9	741.7	132.9	24.8

Perú: Información de población que requiere atención adicional y devengado per cápita
Nivel distrital

Ubigeo	Departamento / Provincia / Distrito	Población estimada 1/ 2016	Población estimada 1/ 2017	Superficie km² 2/	Densidad (2017)	Capital Legal 3/ Nombre	Ubicación Geográfica Altitud (msnm.)	Ubicación Geográfica Latitud Sur	Ubicación Geográfica Longitud Oeste	Número de Provincias 3/	Número de Distritos 3/	Declarados en Emergencia: Niño Costero 2017 4/ Provincias	Declarados en Emergencia: Niño Costero 2017 4/ Distritos	País fronterizo	Indicador presupuestal 5/ Devengado per cápita, soles 2016	Indicador presupuestal 5/ Devengado per cápita, soles 2017	Incorporados en Invierte.pe (**)	Número de distritos no incorporados en Invierte.pe (**)	Indicadores de pobreza monetaria 2013 6/ Pobreza total Número	Pobreza total %	Pobreza extrema Número	Pobreza extrema %	Información sobre nacidos vivos Promedio Ene - Dic 2016: Población proyectada de niños menores de 1 año por mes 7/	Promedio de nacidos vivos por mes 8/	Promedio de nacidos vivos con bajo peso por mes 9/	Porcentaje de nacidos vivos con bajo peso por mes (%)	Porcentaje de niños menores de 1 año que requiere atención adicional por mes (%) 10/	Funciones de devengados por dimensiones per cápita, soles. Solo Actividades (Enero - 10 de Julio 2017) 11/ Institucional 12/	Social 13/	Económico 14/	Ambiental 15/
NACIONAL		31,488,625	31,826,018	1,280,172	25					196	1874	109	857		3,488	1,812		608	7,565,069	23.8	1,503,779	4.7	47,183	38,053	2,379	6.3	24.4	522.7	594.9	657.3	37.5
NACIONAL SIN LA PROV. DE LIMA		22,456,080	22,601,169	1,277,257	18					195	1831	108	840		2,605	1,120		607	6,391,288	28.2	1,443,156	6.6	25,369	26,329	1,743	6.6	29.5	313.8	382.7	220.0	23.4
221000	TOCACHE	71,364	72,477	5,865	12	Tocache	502	-8.1883	-76.5153		5	No	0	No	1,670	603	Sí	0	20,632	29.5	4,924	6.8	100	99	4	4.0	5.4	102.0	422.3	73.9	5.2
221002	NUEVO PROGRESO	12,094	12,217	861	14	Nuevo Progreso	505	-8.4500	-76.3253			-	No	No	522	119	Sí		4,285	35.1	1,051	8.6	18	3	0	0.0	81.5	91.7	12.2	12.9	1.9
221003	PÓLVORA	13,974	14,261	2,174	7	Pólvora	533	-7.9075	-76.6706			-	No	No	254	119	Sí		5,794	40.6	1,421	10.0	21	0	0	0.0	100	89.6	5.1	22.3	2.1
221004	SHUNTE	988	971	964	1	Tambo de Paja	1,144	-8.3500	-76.7231			-	No	No	920	421	Sí		413	42.5	98	10.1	1	0	0	0.0	100	393.5	18.2	8.9	
221001	TOCACHE	25,175	25,080	1,142	22	Tocache	502	-8.1883	-76.5153			-	No	No	816	333	Sí		4,324	17.2	705	2.8	36	88	4	4.2	4.3	132.2	334.1	88.0	10.2
221005	UCHIZA	20,133	19,948	724	28	Uchiza	545	-8.4558	-76.4600			-	No	No	444	93	Sí		6,988	34.9	1,650	8.3	25	8	0.3	4.3	70.6	65.1	24.3	0.4	2.9
240000	TUMBES	240,590	243,362	4,669	52	Tumbes	23	-3.5647	-80.4536	3	13	3	13	Ecuador	2,938	1,454		5	40,841	16.7	4,887	2.0	331	356	23	6.5	6.5	467.1	759.8	197.2	29.9
240200	CONTRALMIRANTE VILLAR	20,128	20,948	2,123	10	Zorritos	5	-3.6806	-80.6783		3	Sí	3	No	2,601	1,179	Sí	1	2,488	12.2	41	0.2	29	9	0.3	2.7	69.2	346.1	640.2	208.6	84.5
240203	CANOAS DE PUNTA SAL	5,558	5,638	623	9	Cancas	8	-3.9467	-80.9428			-	Sí	No	1,234	485	Sí		651	11.5	5	0.1	9	0	0	0.0	100	373.8	9.4	25.1	76.8
240202	CASITAS	2,086	2,065	855	2	Cañaveral	129	-3.9406	-80.6519			-	Sí	No	913	616	No		404	19.6	25	1.2	2	0	0	0.0	100	319.0	17.1	278.3	1.8
240201	ZORRITOS	12,484	12,645	645	20	Zorritos	5	-3.6806	-80.6783			-	Sí	No	1,740	705	Sí		1,459	11.5	11	0.1	18	9	0.3	2.7	49.3	177.3	154.7	271.8	100.8
240100	TUMBES	166,150	167,818	1,800	93	Tumbes	23	-3.5647	-80.4536		6	Sí	6	Ecuador	3,437	1,782	Sí	3	21,366	12.8	646	0.4	217	323	22	6.8	6.9	800.6	934.4	225.6	21.2
240102	CORRALES	24,085	24,293	132	185	San Pedro de Los Incas	15	-3.6022	-80.4797			-	Sí	No	811	376	Sí		3,680	15.2	77	0.3	30	8	0.3	3.3	75.4	81.2	287.0	19.5	8.8
240103	LA CRUZ	9,259	9,341	65	143	Caleta Cruz	8	-3.6378	-80.5925			-	Sí	No	304	210	Sí		1,154	12.4	19	0.2	14	0.8	0	0.0	94.8	117.4	6.5	50.6	35.9
240104	PAMPAS DE HOSPITAL	7,106	7,160	728	10	Pampas de Hospital	23	-3.6956	-80.4358			-	Sí	Ecuador	1,047	396	No		1,027	14.3	32	0.4	8	0	0	0.0	100	89.3	338.5	143.1	25.3
240105	SAN JACINTO	8,576	8,609	599	14	San Jacinto	36	-3.6431	-80.4511			-	Sí	Ecuador	1,176	513	No		1,242	14.4	32	0.4	10	0	0	0.0	100	134.7	271.2	82.6	24.4
240106	SAN JUAN DE LA VIRGEN	4,102	4,115	119	35	San Juan de La Virgen	15	-3.6275	-80.4336			-	Sí	No	1,477	672	No		454	11.0	2	0.0	6	0	0	0.0	100	115.2	417.7	139.2	0.0
240101	TUMBES	113,022	114,300	158	723	Tumbes	23	-3.5647	-80.4536			-	Sí	No	2,934	1,871	Sí		14,013	12.3	484	0.4	149	314	22	7.0	7.0	477.7	760.6	113.7	19.0
240300	ZARUMILLA	54,312	55,196	745	74	Zarumilla	14	-3.5011	-80.2750		4	Sí	4	Ecuador	1,536	550	Sí	1	8,099	14.7	137	0.2	84	24	0.6	2.4	71.9	142.6	272.8	107.3	36.4
240302	AGUAS VERDES	24,006	24,510	46	532	Aguas Verdes	8	-3.4814	-80.2461			-	Sí	Ecuador	862	167	Sí		3,365	13.7	36	0.1	41	3	0	0.0	93.2	113.6	3.3	38.8	11.0
240303	MATAPALO	2,449	2,501	392	6	Matapalo	65	-3.8839	-80.2997			-	Sí	Ecuador	566	397	No		350	14.0	18	0.6	3	0	0	0.0	100	235.6	3.5	150.8	7.8
240304	PAPAYAL	5,272	5,290	194	27	Papayal	43	-3.5736	-80.2333			-	Sí	Ecuador	446	340	Sí		1,167	22.1	25	0.5	6	0	0	0.0	100	145.8	4.7	180.4	8.8
240301	ZARUMILLA	22,585	22,895	113	202	Zarumilla	14	-3.5011	-80.2750			-	Sí	Ecuador	594	265	Sí		3,139	13.7	70	0.3	34	22	0.6	2.7	38.5	162.8	9.8	19.5	73.2
ZONA CENTRO SIN LA PROV. DE LIMA		6,171,535	6,225,487	277,052	22					57	555	31	307		2,861	1,150		217	1,401,564	22.5	297,531	4.8	9,756	7,496	507	6.8	28.4	388.6	332.6	303.4	31.3
ZONA CENTRO		15,203,175	15,400,342	279,888	55					58	598	32	324		4,806	2,599		218	2,575,945	16.7	358,119	2.3	21,571	19,019	1,149	6.0	17.1	794.2	615.3	1,219.9	55.7
020000	ÁNCASH	1,154,639	1,160,490	35,881	32	Huaraz	3,039	-9.5272	-77.5333	20	166	20	161	No	1,200	1,132		74	272,715	23.5	76,418	6.6	1,794	1,189	78	6.6	89.1	327.9	598.8	284.7	20.2
020200	AIJA	7,753	7,719	697	11	Aija	3,427	-9.7819	-77.6114		5	Sí	5	No	2,031	1,045	No	5	3,338	43.2	990	12.8	13	0	0	0.0	100	159.9	689.3	185.6	10.1
020201	AIJA	1,851	1,832	160	11	Aija	3,427	-9.7819	-77.6114			-	Sí	No	4,208	1,498	No		488	26.7	88	4.8	3	0	0	0.0	100	208.4	790.3	481.4	17.7
020202	CORIS	2,250	2,259	267	8	Coris	2,763	-9.8211	-77.7225			-	Sí	No	1,367	209	No		1,125	49.8	377	16.7	4	0	0	0.0	100	138.9	35.6	35.0	0.0
020203	HUACLLÁN	621	625	38	16	Huacllán	3,019	-9.7975	-77.8747			-	Sí	No	594	456	No		274	43.8	74	11.9	1	0	0	0.0	100	245.6	20.2	158.2	32.4
020204	LA MERCED	2,199	2,179	153	14	La Merced	3,326	-9.7361	-77.6189			-	Sí	No	1,326	300	No		1,126	51.7	353	16.2	4	0	0	0.0	100	107.5	19.0	67.7	5.7
020205	SUCCHA	832	824	79	10	Succha	3,147	-9.8242	-77.6497			-	Sí	No	582	389	No		365	44.3	96	11.7	1	0	0	0.0	100	183.4	42.7	147.1	15.8
020300	ANTONIO RAYMONDI	16,300	16,201	562	29	Llamellín	3,457	-9.1006	-77.0183		6	Sí	6	No	1,430	802	Sí	1	9,082	56.1	3,454	21.3	31	5	0.3	3.3	85.6	112.8	398.4	87.7	3.1
020302	ACZO	2,148	2,120	69	31	Aczo	2,657	-9.1525	-76.9903			-	Sí	No	327	202	Sí		1,403	66.2	638	30.1	4	0	0	0.0	100	114.7	22.9	60.1	4.3
020303	CHACCHO	1,691	1,662	74	22	Chaccho	3,323	-9.0586	-77.0894			-	Sí	No	375	219	No		811	48.8	275	16.6	3	0	0	0.0	100	119.6	38.8	60.2	0.0
020304	CHINGAS	1,918	1,900	49	39	Chingas	2,911	-9.1200	-76.9947			-	Sí	No	272	209	Sí		1,097	57.8	417	21.9	4	0	0	0.0	100	145.0	9.6	53.9	
020301	LLAMELLÍN	3,562	3,535	91	39	Llamellín	3,457	-9.1006	-77.0183			-	Sí	No	1,410	799	Sí		1,473	41.7	449	12.7	7	5	0.3	5.3	82.5	135.3	408.8	245.1	9.5
020305	MIRGAS	5,340	5,344	176	30	Mirgas	3,105	-9.0792	-77.0833			-	Sí	No	241	106	Sí		3,141	58.8	1,157	21.7	11	0	0	0.0	100	52.1	28.6	24.0	1.5
020306	SAN JUAN DE RONTOY	1,641	1,640	103	16	San Juan de Rontoy	3,500	-9.1800	-77.0044			-	Sí	No	301	192	Sí		1,166	71.1	517	31.5	3	0	0	0.0	100	113.7	19.7	58.4	
020400	ASUNCIÓN	8,750	8,707	529	16	Chacas	3,336	-9.1622	-77.3694		2	Sí	2	No	1,435	720	Sí	0	3,079	35.4	680	7.8	15	4	0.1	2.3	76.1	144.0	527.3	53.7	1.1
020402	ACOCHACA	3,167	3,115	81	38	Acochaca	2,980	-9.1139	-77.3697			-	Sí	No	376	301	Sí		1,375	44.1	349	11.2	5	0	0	0.0	100	148.2	31.1	21.6	
020401	CHACAS	5,583	5,592	448	12	Chacas	3,336	-9.1622	-77.3694			-	Sí	No	440	190	Sí		1,649	29.5	331	5.9	10	4	0.1	2.3	84.1	141.7	7.6	38.7	1.7

Perú: Información de población que requiere atención adicional y devengado per cápita

Nivel distrital

Ubigeo	Departamento / Provincia / Distrito	Población estimada 1/ 2016	Población estimada 1/ 2017	Superficie km² 2/	Densidad (2017)	Capital Legal 3/ Nombre	Ubicación Geográfica Altitud (msnm.)	Ubicación Geográfica Latitud Sur	Ubicación Geográfica Longitud Oeste	Número de Provincias 3/	Número de Distritos 3/	Declarados en Emergencia: Niño Costero 2017 4/ Provincias	Declarados en Emergencia: Niño Costero 2017 4/ Distritos	País fronterizo	Indicador presupuestal 5/ Devengado per cápita, soles 2016	Indicador presupuestal 5/ Devengado per cápita, soles 2017	Incorporados en Invierte.pe [**]	Número de distritos no incorporados en Invierte.pe [**]	Indicadores de pobreza monetaria 2013 6/ Pobreza total Número	Pobreza total %	Pobreza extrema Número	Pobreza extrema %	Información sobre nacidos vivos Promedio Ene - Dic 2016: Población proyectada de niños menores de 1 año por mes 7/	Promedio de nacidos vivos por mes 8/	Promedio de nacidos vivos con bajo peso por mes 9/	Porcentaje de nacidos vivos con bajo peso por mes (%)	Porcentaje de niños menores de 1 año que requiere atención adicional por mes (%) 10/	Funciones de devengados por dimensiones per cápita, soles. Solo Actividades. (Enero - 10 de Julio 2017) 11/ Institucional 12/	Social 13/	Económico 14/	Ambiental 15/
NACIONAL		31,488,625	31,826,018	1,280,172	25					196	1874	109	857		3,888	1,812		606	7,565,669	23.8	1,503,779	4.7	47,182	38,054	2,379	6.3	34.6	522.7	594.9	657.3	37.5
NACIONAL SIN LA PROV. DE LIMA		22,496,985	22,851,169	1,277,357	18					195	1831	108	840		2,605	1,120		607	6,391,288	28.2	1,443,156	6.4	35,969	29,529	1,760	6.6	29.9	313.8	362.7	220.0	23.4
020500	BOLOGNESI	33,029	33,181	3,155	11	Chiquián	3,401	-10.1517	-77.1588		15	Sí	15	No	1,100	588	Sí	11	9,254	27.9	1,590	4.8	46	0	0	0.0	100	139.0	318.9	108.4	1.0
020502	ABELARDO PARDO LEZAMETA	1,233	1,257	11	111	Llaclla	2,304	-10.2990	-77.1508			-	Sí	No	319	231	No		168	13.3	5	0.4	2	0	0	0.0	100	138.0	33.8	79.6	
020503	ANTONIO RAYMONDI	1,069	1,060	119	9	Raquia	3,114	-10.1575	-77.4703			-	Sí	No	512	354	No		347	51.6	189	17.8	1	0	0	0.0	100	198.2	52.2	98.3	5.4
020504	AQUIA	2,482	2,453	435	6	Aquia	3,382	-10.0742	-77.1464			-	Sí	No	294	126	No		520	21.2	71	2.9	3	0	0	0.0	100	88.2	15.7	21.1	1.0
020505	CAJACAY	1,598	1,595	193	8	Cajacay	2,582	-10.1564	-77.4619			-	Sí	No	423	216	No		460	28.8	81	5.1	3	0	0	0.0	100	149.4	21.7	44.9	0.0
020506	CANIS	1,276	1,302	19	67	Canis	2,502	-10.3381	-77.1711			-	Sí	No	460	260	No		439	33.7	94	7.2	0.8	0	0	0.0	100	156.1	39.8	64.6	0.0
020501	CHIQUIÁN	3,605	3,569	184	19	Chiquián	3,401	-10.1517	-77.1588			-	Sí	No	2,062	852	Sí		644	18.0	87	1.9	5	0	0	0.0	100	205.0	186.0	276.0	5.3
020507	COLQUIOC	4,074	4,185	275	15	Chasquitambo	744	-10.3117	-77.6156			-	Sí	No	185	131	Sí		553	13.3	34	0.8	5	0	0	0.0	100	92.2	6.1	33.0	0.0
020508	HUALLANCA	8,255	8,284	873	9	Huallanca	3,641	-9.8994	-76.9444			-	Sí	No	302	184	Sí		2,364	28.5	308	3.7	13	0	0	0.0	100	129.0	20.7	34.6	
020509	HUASTA	2,584	2,597	388	7	Huasta	3,365	-10.1225	-77.1458			-	Sí	No	225	151	No		878	33.7	170	6.6	4	0	0	0.0	100	118.1	3.7	28.8	0.5
020510	HUAYLLACAYÁN	1,087	1,071	128	8	Huayllacayán	3,258	-10.2636	-77.4342			-	Sí	No	360	287	No		494	46.2	141	13.1	1	0	0	0.0	100	145.3	25.6	97.9	17.8
020511	LA PRIMAVERA	928	946	69	14	Gorgorillo	2,624	-10.3344	-77.1253			-	Sí	No	405	316	No		496	52.4	137	14.5	1	0	0	0.0	100	175.6	12.2	127.8	
020512	MANGAS	585	585	116	5	Mangas	3,449	-10.3694	-77.1039			-	Sí	No	744	808	No		138	24.3	26	4.6	1	0	0	0.0	100	383.4	51.6	171.9	1.3
020513	PACLLÓN	1,742	1,762	213	8	Pacllón	3,244	-10.2333	-77.0722			-	Sí	No	278	198	No		431	24.5	58	3.2	2	0	0	0.0	100	123.7	9.6	60.2	2.8
020514	SAN MIGUEL DE CORPANQUI	1,267	1,292	44	30	Corpanqui	3,395	-10.2850	-77.2000			-	Sí	No	487	238	No		274	21.2	31	2.4	2	0	0	0.0	100	135.5	25.9	76.6	
020515	TICLLOS	1,264	1,285	89	14	Ticllos	3,650	-10.2522	-77.1911			-	Sí	No	815	216	Sí		625	48.7	181	14.1	2	0	0	0.0	100	128.5	39.8	50.1	
020600	CARHUAZ	47,329	47,334	804	59	Carhuaz	2,632	-9.2806	-77.6469		11	Sí	11	No	996	479	Sí	7	19,033	40.0	5,168	10.9	70	41	2	4.4	43.3	103.6	316.9	53.0	7.6
020602	ACOPAMPA	2,664	2,672	14	189	Acopampa	2,691	-9.2942	-77.6225			-	Sí	No	217	133	No		704	26.4	122	4.6	3	0	0	0.0	100	84.9	5.2	42.4	
020603	AMASHCA	1,572	1,563	12	130	Amashca	2,878	-9.2392	-77.6464			-	Sí	No	341	197	No		618	39.6	141	9.0	2	0	0	0.0	100	111.8	18.9	64.0	2.2
020604	ANTA	2,496	2,498	41	61	Anta	2,777	-9.3569	-77.5978			-	Sí	No	436	175	Sí		1,155	46.3	355	14.2	5	5	0	0.0	0.0	139.8	22.2	12.2	0.8
020605	ATAQUERO	1,361	1,346	47	29	Carhuac	2,739	-9.2625	-77.6914			-	Sí	No	863	287	No		740	55.0	230	17.1	2	0	0	0.0	100	170.3	18.2	74.3	24.6
020601	CARHUAZ	15,504	15,635	199	80	Carhuaz	2,632	-9.2806	-77.6469			-	Sí	No	726	339	Sí		6,084	38.9	1,740	11.1	22	27	2	5.8	5.8	112.9	117.1	94.4	14.7
020606	MARCARÁ	9,233	9,406	157	60	Marcará	2,757	-9.3211	-77.6033			-	Sí	No	230	140	No		3,935	41.8	1,129	12.0	18	9	0.3	2.7	48.4	84.6	19.2	30.1	6.1
020607	PARIAHUANCA	1,616	1,622	12	138	Pariahuanca	2,765	-9.3642	-77.5826			-	Sí	No	811	175	No		736	45.4	238	14.7	3	0	0	0.0	100	143.0	8.4	17.9	5.5
020608	SAN MIGUEL DE ACO	2,766	2,780	134	21	Aco	2,940	-9.3678	-77.5644			-	Sí	No	263	119	No		1,212	43.6	267	9.6	4	0	0	0.0	100	95.7	17.1	4.7	1.5
020609	SHILLA	3,305	3,302	130	25	Shilla	3,014	-9.2306	-77.6256			-	Sí	No	211	119	No		1,336	40.5	345	10.5	3	0	0	0.0	100	83.7	10.2	23.8	0.8
020610	TINCO	3,263	3,285	15	213	Tinco	2,581	-9.2711	-77.6819			-	Sí	No	353	125	Sí		1,076	32.7	243	7.4	4	0	0	0.0	100	72.3	15.6	32.6	4.5
020611	YUNGAR	3,427	3,445	46	74	Yungar	2,898	-9.3778	-77.5931			-	Sí	No	351	157	Sí		1,385	40.2	357	10.4	5	0	0	0.0	100	94.2	11.1	25.8	2.1
020700	CARLOS F. FITZCARRALD	21,848	21,903	624	35	San Luis	3,079	-9.0933	-77.3331		3	Sí	3	No	1,426	893	Sí	1	11,554	52.8	3,757	17.2	43	9	0.6	6.6	80.9	197.4	437.4	53.2	4.7
020701	SAN LUIS	12,596	12,627	256	49	San Luis	3,079	-9.0933	-77.3331			-	Sí	No	699	279	Sí		6,459	51.2	2,026	16.0	25	6	0.3	6.0	78.7	191.9	44.1	38.0	5.0
020702	SAN NICOLÁS	3,706	3,672	197	19	San Nicolás	2,758	-8.9767	-77.1842			-	Sí	No	354	354	No		2,016	54.9	648	17.6	8	1	0	0.0	87.8	293.8	13.1	45.2	2.2
020703	YAUYA	5,548	5,564	170	33	Yauya	3,164	-8.9875	-77.2894			-	Sí	No	447	204	Sí		3,078	55.3	1,083	19.5	10	2	0.3	11.1	80.8	146.2	23.7	28.9	5.8
020800	CASMA	47,862	48,236	2,261	21	Casma	45	-9.4750	-78.3036		4	Sí	4	No	1,068	1,089	Sí	0	11,701	24.3	1,422	2.9	85	0	0	0.0	100	136.4	303.9	616.2	32.4
020802	BUENA VISTA ALTA	4,221	4,229	477	9	Buena Vista Alta	216	-9.4289	-78.2047			-	Sí	No	317	165	Sí		1,409	33.2	180	4.3	8	0	0	0.0	100	112.9	18.0	33.8	
020801	CASMA	33,158	33,484	1,205	28	Casma	45	-9.4750	-78.3036			-	Sí	No	569	328	Sí		6,432	19.2	611	1.8	57	0	0	0.0	100	146.8	86.8	49.9	44.1
020803	COMANDANTE NOEL	2,046	2,034	222	9	Puerto Casma	4	-9.4822	-78.3831			-	Sí	No	1,597	456	Sí		701	34.4	123	6.1	4	0	0	0.0	100	259.0	6.7	171.4	16.6
020804	YAUTÁN	8,437	8,489	357	24	Yaután	806	-9.5097	-77.9956			-	Sí	No	198	139	Sí		3,421	40.3	508	6.0	17	0	0	0.0	100	78.0	7.7	46.5	6.4
020900	CORONGO	8,133	8,202	988	8	Corongo	3,173	-8.5683	-77.8967		7	Sí	7	No	2,434	978	Sí	5	3,075	38.0	651	8.0	25	0	0	0.0	100	239.2	605.2	108.8	4.6
020902	ACO	449	440	57	8	Aco	3,106	-8.5220	-77.8769			-	Sí	No	1,031	763	No		180	40.9	40	9.1	0.7	0	0	0.0	100	455.4	31.9	276.1	
020903	BAMBAS	540	543	151	4	Bambas	3,002	-8.6022	-77.9925			-	Sí	No	734	685	No		269	49.6	69	12.8	0.6	0	0	0.0	100	479.3	25.2	180.0	
020901	CORONGO	1,449	1,413	143	10	Corongo	3,173	-8.5683	-77.8967			-	Sí	No	2,818	1,188	Sí		427	30.3	96	6.8	3	0	0	0.0	100	251.8	710.2	208.4	17.3
020904	CUSCA	2,958	2,970	412	7	Cusca	3,241	-8.5106	-77.8631			-	Sí	No	374	195	No		1,180	39.9	254	8.5	6	0	0	0.0	100	158.2	13.5	23.6	
020905	LA PAMPA	1,014	999	94	11	La Pampa	1,784	-8.6619	-77.9011			-	Sí	No	979	284	No		276	27.6	25	2.5	3	0	0	0.0	100	217.5	6.1	60.7	
020906	YÁNAC	704	701	48	15	Yánac	2,885	-8.6178	-77.8638			-	Sí	No	582	570	Sí		351	50.1	100	14.3	1	0	0	0.0	100	281.4	54.1	239.6	15.9
020907	YUPÁN	1,019	1,036	86	12	Yupán	2,738	-8.6150	-77.9661			-	Sí	No	344	262	No		397	38.3	67	6.5	0.9	0	0	0.0	100	167.6	26.2	66.3	1.7

CEPLAN

Centro Nacional de Planeamiento Estratégico

Perú: Información de población que requiere atención adicional y devengado per cápita

Nivel distrital

Ubigeo	Departamento / Provincia / Distrito	Población estimada 1/		Superficie km² 2/	Densidad (2017)	Capital Legal 3/				Número de		Declarados en Emergencia Niño Costero 2017 4/		País fronterizo	Indicador presupuestal 5/		Incorporados en Invierte.pe (**)	Número de distritos no incorporados en Invierte.pe (**)	Indicadores de pobreza monetaria 2013 6/				Información sobre nacidos vivos Promedio Ene - Dic 2016					Funciones de devengados por dimensiones per cápita, soles. Solo Actividades. (Enero - 10 de Julio 2017) 11/			
						Nombre	Ubicación Geográfica			Provincias	Distritos	Provincia	Distritos		Devengado per cápita, soles				Incidencia de pobreza				Población proyectada de niños menores de 1 año por mes	Promedio de nacidos vivos por mes	Promedio de nacidos vivos con bajo peso por mes	Porcentaje de nacidos vivos con bajo peso por mes (%)	Porcentaje de niños menores de 1 año que requiere atención adicional por mes (%)	Institucional	Social	Económica	Ambiental
							Altitud (msnm.)	Latitud Sur	Longitud Oeste	3/					2016	2017			Pobreza total		Pobreza extrema		7/	8/	9/		10/	12/	13/	14/	15/
																			Número	%	Número	%									
NACIONAL		31,488,625	31,826,018	1,285,172	25					196	1874	109	857		3,488	1,812		608	7,545,669	23.8	1,503,779	4.7	47,184	38,054	2,379	6.3	24.4	522.7	594.9	657.3	37.5
NACIONAL SIN LA PROV. DE LIMA		22,456,980	22,951,163	1,277,507	18					195	1831	108	840		2,605	1,120		607	6,391,288	28.2	1,443,156	6.4	35,369	29,529	1,743	5.9	29.5	313.8	362.7	220.0	23.4
020100	HUARAZ	168,070	169,477	2,496	68	Huaraz	3,038	-9.5272	-77.5333		12	Si	12	No	6,538	4,047	Si	3	26,057	15.4	5,292	3.1	229	190	30	8.7	8.7	1,178.4	1,648.3	1,167.3	53.0
020102	COCHABAMBA	1,981	1,973	136	15	Cochabamba	2,213	-9.4939	-77.3619			-	Si	No	394	238	Si		1,271	64.4	500	25.3	4	0	0	0.0	100	152.1	20.2	56.5	7.5
020103	COLCABAMBA	811	822	51	16	Colcabamba	3,150	-9.5956	-77.8108			-	Si	No	558	352	No		252	30.7	90	6.1	1	0	0	0.0	100	226.9	34.3	100.7	
020104	HUANCHAY	2,253	2,224	209	11	Huanchay	2,592	-9.7236	-77.8197			-	Si	No	286	198	Si		1,301	58.5	499	22.4	4	0	0	0.0	100	109.0	14.1	74.8	
020105	HUARAZ	64,735	65,343	493	151	Huaraz	3,038	-9.5272	-77.5333			-	Si	No	6,883	2,626	Si		5,724	8.8	592	0.9	88	244	25	10.4	10.4	756.0	1,384.3	971.0	114.1
020106	INDEPENDENCIA	74,383	75,190	843	219	Centenario	3,023	-9.5189	-77.5344			-	Si	No	1,249	598	Si		6,835	9.1	473	0.6	100	106	5	4.7	4.7	225.3	314.6	42.0	15.9
020107	LA LIBERTAD	1,147	1,132	164	7	Cajamarquilla	3,350	-9.6333	-77.7442			-	Si	No	467	367	Si		570	50.4	179	15.8	2	0	0	0.0	100	177.2	80.9	108.7	
020108	OLLEROS	2,184	2,138	223	10	Olleros	3,457	-9.6664	-77.4661			-	Si	No	310	169	Si		807	37.7	190	8.9	3	0	0	0.0	100	111.2	24.5	30.5	2.8
020109	PAMPAS GRANDE	1,174	1,159	358	3	Pampas Grande	3,642	-9.6556	-77.8272			-	Si	No	443	351	No		423	36.5	98	8.4	1	0	0	0.0	100	216.4	38.5	99.4	0.0
020110	PARIACOTO	4,744	4,771	163	29	Pariacoto	1,271	-9.5622	-77.8931			-	Si	No	306	185	Si		2,221	46.8	477	10.0	8	0	0	0.0	100	146.1	19.1	19.7	0.0
020111	PIRA	3,750	3,737	244	15	Pira	3,580	-9.5814	-77.7075			-	Si	No	235	115	Si		2,777	74.3	1,512	40.5	5	0	0	0.0	100	72.1	9.7	31.2	9.1
020112	TARICA	5,873	5,907	110	54	Tarica	2,799	-9.3919	-77.5769			-	Si	No	301	131	Si		1,998	33.8	492	8.3	7	0	0	0.0	100	90.5	12.0	18.7	9.3
021000	HUARI	63,010	62,965	2,772	23	Huari	3,110	-9.3478	-77.1725		16	Si	16	No	1,977	941	Si	0	22,059	33.0	4,957	7.5	108	46	4	7.7	61.2	226.5	573.4	133.1	7.8
021001	ANRA	1,595	1,573	80	20	Anra	3,203	-9.2947	-76.9253			-	Si	No	1,069	667	Si		672	42.7	170	10.8	3	0	0	0.0	100	316.9	76.4	273.7	
021002	CAJAY	2,589	2,545	159	16	Cajay	3,175	-9.3253	-77.1589			-	Si	No	937	463	Si		1,290	50.8	386	15.2	3	0	0	0.0	100	172.6	32.0	238.7	0.0
021004	CHAVÍN DE HUÁNTAR	9,214	9,206	468	21	Chavin de Huantar	3,141	-9.5869	-77.1772			-	Si	No	613	226	Si		3,977	43.2	1,094	11.9	19	0	0	0.0	100	192.6	16.6	16.8	0.1
021005	HUACACHI	1,846	1,817	67	27	Huacachi	3,432	-9.3164	-76.9356			-	Si	No	514	391	Si		630	34.7	144	7.9	3	0	0	0.0	100	350.0	7.7	32.8	
021006	HUACCHIS	2,072	2,089	71	29	Huacchis	3,465	-9.2000	-76.7875			-	Si	No	541	320	Si		643	31.1	118	5.7	4	0	0	0.0	100	133.2	10.9	174.5	1.5
021007	HUACHIS	3,478	3,449	158	22	Huachis	3,243	-9.4097	-77.1003			-	Si	No	604	399	Si		1,609	46.9	370	10.7	6	0	0	0.0	100	389.2	6.5	3.8	
021008	HUÁNTAR	3,044	3,043	156	19	Huántar	3,353	-9.4917	-77.1750			-	Si	No	458	193	Si		1,113	36.5	266	8.7	4	0	0	0.0	100	148.3	13.5	82.9	
021001	HUARI	10,328	10,372	399	26	Huari	3,110	-9.3478	-77.1725			-	Si	No	1,802	1,295	Si		2,668	25.7	553	5.3	13	34	3	9.2	9.2	338.3	449.7	884.8	22.0
021009	MASÍN	1,675	1,644	75	22	Masin	2,552	-9.3653	-77.0958			-	Si	No	739	531	Si		881	41.5	185	11.3	2	0	0	0.0	100	419.4	61.0	48.9	
021010	PAUCAS	1,840	1,818	135	13	Paucas	3,424	-9.1522	-76.8983			-	Si	No	783	273	Si		623	34.3	124	6.8	5	0	0	0.0	100	216.3	12.6	44.0	
021011	PONTO	3,334	3,317	118	28	Ponto	3,115	-9.3250	-77.0047			-	Si	No	781	392	Si		1,301	39.2	296	8.9	5	0	0	0.0	100	343.4	19.0	30.1	
021012	RAHUAPAMPA	808	810	9	90	Rahuapampa	2,510	-9.3592	-77.0372			-	Si	No	1,186	617	Si		185	22.8	19	2.3	1	0	0	0.0	100	402.4	86.0	102.5	26.4
021013	RAPAYÁN	1,793	1,781	143	12	Rapayán	3,239	-9.2053	-76.7611			-	Si	No	535	340	Si		408	22.8	66	3.7	5	0	0	0.0	100	123.9	126.3	63.5	
021014	SAN MARCOS	14,898	15,020	557	27	San Marcos	2,956	-9.5250	-77.1575			-	Si	No	1,157	211	Si		4,764	31.7	821	5.5	24	11	0.3	3.0	54.3	140.2	46.9	13.1	8.8
021015	SAN PEDRO DE CHANA	2,825	2,836	139	20	Chana	3,385	-9.4025	-77.0117			-	Si	No	930	336	Si		1,007	35.5	210	7.4	7	0	0	0.0	100	87.7	41.4	181.0	35.5
021016	UCO	1,673	1,660	54	31	Uco	3,348	-9.1886	-76.9269			-	Si	No	306	261	Si		602	38.2	136	8.2	3	0	0	0.0	100	127.6	26.8	93.9	12.5
021100	HUARMEY	30,964	31,178	3,003	8	Huarmey	12	-10.0697	-78.1517		5	Si	5	No	1,271	604	Si	3	6,340	20.3	916	2.9	49	0	0	0.0	100	105.0	373.9	101.7	23.3
021102	COCHAPETI	757	743	100	7	Cochapeti	3,494	-9.9872	-77.8467			-	Si	No	441	374	No		415	55.9	148	19.6	2	0	0	0.0	100	221.7	14.3	135.5	
021103	CULEBRAS	1,701	1,743	630	6	La Caleta Culebras	21	-9.9486	-78.2247			-	Si	No	480	156	Si		1,240	33.2	226	6.1	6	0	0	0.0	100	108.3	5.5	32.9	11.7
021101	HUARMEY	24,528	24,725	2,094	9	Huarmey	12	-10.0697	-78.1517			-	Si	No	794	314	Si		3,977	18.1	283	1.1	38	0	0	0.0	100	94.6	119.1	72.8	27.6
021104	HUAYÁN	1,062	1,059	99	10	Huayán	2,695	-9.8761	-77.3081			-	Si	No	631	384	Si		554	52.3	177	16.7	2	0	0	0.0	100	202.9	10.0	189.3	1.5
021105	MALVAS	916	901	220	4	Malvas	3,126	-9.9294	-77.6583			-	Si	No	310	315	No		350	38.9	84	9.3	2	0	0	0.0	100	170.5	19.9	124.9	
021200	HUAYLAS	56,603	56,775	2,259	25	Caraz	2,278	-9.0472	-77.8108		10	Si	8	No	1,423	778	Si	8	27,342	48.2	10,007	17.6	100	89	3	4.3	83.9	137.5	550.7	78.1	12.0
021201	CARAZ	26,410	26,609	247	108	Caraz	2,278	-9.0472	-77.8108			-	Si	No	813	441	Si		8,326	31.3	2,040	7.7	43	89	3	4.3	4.3	108.1	211.9	101.8	19.5
021202	HUALLANCA	694	683	179	4	Huallanca	1,356	-8.8194	-77.8653			-	No	No	2,554	932	No		159	23.2	20	3.0	1	0	0	0.0	100	617.5	17.1	297.4	
021203	HUATA	1,634	1,630	71	23	Huata	2,723	-9.0167	-77.8625			-	Si	No	457	231	No		985	60.4	347	21.3	3	0	0	0.0	100	149.0	34.6	46.9	
021204	HUAYLAS	1,440	1,434	57	25	Huaylas	2,691	-8.8694	-77.8525			-	Si	No	739	424	No		587	41.5	157	11.1	2	0	0	0.0	100	135.7	196.0	91.6	0.0
021205	MATO	2,011	1,995	107	19	Sucre	2,234	-8.9617	-77.8456			-	Si	No	374	241	No		1,099	55.1	348	17.5	3	0	0	0.0	100	164.4	8.8	67.8	
021206	PAMPAROMÁS	9,188	9,223	498	19	Pamparomás	2,742	-9.0731	-77.9819			-	Si	No	454	148	Si		7,083	76.8	3,793	41.1	18	0	0	0.0	100	97.6	25.2	23.8	0.0
021207	PUEBLO LIBRE	7,198	7,211	151	55	Pueblo Libre	2,488	-9.1117	-77.8025			-	Si	No	321	186	Si		4,521	62.7	1,731	24.0	14	0	0	0.0	100	134.4	20.9	80.0	0.5
021208	SANTA CRUZ	5,187	5,210	358	15	Huatspampa	2,868	-8.9486	-77.8150			-	No	No	418	210	Si		3,085	59.2	1,119	21.5	10	0	0	0.0	100	102.0	51.1	28.2	28.3
021209	SANTO TORIBIO	1,076	1,051	82	13	Santo Toribio	2,919	-8.8844	-77.9150			-	Si	No	689	446	No		500	47.8	160	15.2	2	0	0	0.0	100	266.3	35.3	142.9	11.3
021210	YURACMARCA	1,765	1,751	566	3	Yuracmarca	1,486	-8.7364	-77.9036			-	Si	No	399	259	No		981	56.0	292	16.7	3	0	0	0.0	100	153.3	35.4	50.4	

CEPLAN

Perú: Información de población que requiere atención adicional y devengado per cápita
Nivel distrital

Ubigeo	Departamento / Provincia / Distrito	Población estimada 1/ 2016	Población estimada 1/ 2017	Superficie km² 2/	Densidad (2017)	Capital Legal 3/ Nombre	Altitud (msnm.)	Latitud Sur	Longitud Oeste	Número de Provincias 3/	Número de Distritos 3/	Declarados en Emergencia: Niño Costero 2017 4/ Provincias	Declarados en Emergencia: Niño Costero 2017 4/ Distritos	País fronterizo	Devengado per cápita, soles 5/ 2016	Devengado per cápita, soles 5/ 2017	Incorporados en Invierte.pe [**]	Número de distritos no incorporados en Invierte.pe [**]	Pobreza total Número 6/	Pobreza total %	Pobreza extrema Número	Pobreza extrema %	Población proyectada de niños menores de 1 año por mes 7/	Promedio de nacidos vivos por mes 8/	Promedio de nacidos vivos con bajo peso por mes 9/	Porcentaje de nacidos vivos con bajo peso por mes (%)	Porcentaje de niños menores de 1 año que requiere atención adicional por mes (%) 10/	Institucional 12/	Social 13/	Económico 14/	Ambiental 15/
NACIONAL		31,488,625	31,826,018	1,280,172	25					196	1874	109	857		3,488	1,812		608	7,565,889	23.8	1,503,779	4.7	47,185	88,853	2,379	6.3	34.4	322.7	594.9	657.3	37.5
NACIONAL SIN LA PROV. DE LIMA		22,456,985	22,651,168	1,277,557	18					195	1833	108	843		2,605	1,120		607	6,391,288	28.2	1,443,156	6.4	35,389	26,529	1,743	6.8	29.9	313.8	382.7	220.0	33.4
021300	MARISCAL LUZURIAGA	23,764	23,775	731	33	Piscobamba	3,371	-8.8611	-77.3567		8	Sí	8	No	1,565	768	Sí	5	11,810	49.7	3,979	16.7	45	6	0.3	4.1	86.5	159.6	530.9	79.5	3.7
021302	CASCA	4,510	4,512	77	58	Casca	3,139	-8.8553	-77.3919			-	Sí	No	323	241	No		2,401	53.2	851	18.9	9	0	0	0.0	100	156.2	13.4	71.5	
021303	ELEAZAR GUZMÁN BARRÓN	1,375	1,374	94	15	Pampachacra	2,922	-8.8997	-77.2419			-	Sí	No	437	331	Sí		952	69.3	427	31.1	3	0	0	0.0	100	204.1	2.1	124.5	
021304	FIDEL OLIVAS ESCUDERO	2,239	2,231	205	11	Sanachgán	2,905	-8.8087	-77.2806			-	Sí	No	443	154	No		1,321	59.2	490	22.0	8	0	0	0.0	100	99.5	17.2	37.2	
021305	LLAMA	1,245	1,217	48	25	Llama	2,829	-8.9142	-77.2994			-	Sí	No	505	307	No		487	40.0	121	9.9	2	0	0	0.0	100	159.9	32.6	112.4	1.9
021306	LLUMPA	6,363	6,404	143	45	Llumpa	3,160	-8.9467	-77.3889			-	Sí	No	300	168	No		3,581	55.9	1,242	19.4	13	0	0	0.0	100	122.6	23.1	18.9	3.2
021307	LUCMA	3,247	3,246	77	42	Lucma	3,053	-8.9194	-77.4097			-	Sí	No	343	157	No		1,707	52.6	577	17.8	5	0	0	0.0	100	113.6	14.4	23.7	5.3
021308	MUSGA	1,018	1,009	40	25	Musga	3,028	-8.9061	-77.3372			-	Sí	No	848	859	Sí		323	32.1	74	7.3	2	0	0	0.0	100	217.2	54.6	87.4	
021301	PISCOBAMBA	3,777	3,780	46	82	Piscobamba	3,371	-8.8611	-77.3567			-	Sí	No	1,225	432	Sí		953	25.2	197	5.2	5	8	0.3	4.1	4.1	132.2	148.0	38.8	12.6
021400	OCROS	10,920	11,036	1,925	6	Ocros	3,311	-10.4058	-77.3958		10	Sí	10	No	1,221	609	No	8	3,646	33.0	834	7.5	18	0	0	0.0	100	164.6	309.0	134.1	1.9
021402	ACAS	1,038	1,051	252	4	Acas	3,702	-10.4592	-77.3283			-	Sí	No	407	255	No		377	35.8	79	7.6	2	0	0	0.0	100	155.1	39.1	54.1	6.8
021403	CAJAMARQUILLA	586	597	76	8	Cajamarquilla	3,536	-10.3550	-77.1987			-	Sí	No	468	442	No		168	28.1	26	4.4	1	0	0	0.0	100	274.3	0.0	167.5	
021404	CARHUAPAMPA	832	837	110	8	Aco	2,276	-10.4989	-77.2428			-	Sí	No	1,115	381	Sí		300	35.8	69	8.2	1	0	0	0.0	100	212.2	15.0	154.1	
021405	COCHAS	1,461	1,479	409	4	Huanchay	1,365	-10.5350	-77.4236			-	Sí	No	567	331	Sí		618	41.8	113	7.6	4	0	0	0.0	100	156.3	17.3	155.1	2.7
021406	CONGAS	1,219	1,217	130	9	Congas	3,137	-10.3361	-77.4419			-	Sí	No	330	251	No		470	38.6	154	12.6	2	0	0	0.0	100	153.8	11.2	85.7	
021407	LLIPA	1,772	1,805	34	54	Llipa	3,029	-10.3808	-77.2067			-	Sí	No	216	140	No		507	28.1	105	5.8	2	0	0	0.0	100	85.8	1.7	58.6	
021401	OCROS	1,009	998	231	4	Ocros	3,311	-10.4058	-77.3958			-	Sí	No	2,568	1,234	No		304	30.5	75	7.5	2	0	0	0.0	100	313.8	667.3	253.0	
021408	SAN CRISTÓBAL DE RAJÁN	630	636	68	9	Raján	3,621	-10.3858	-77.2192			-	Sí	No	524	197	No		124	19.6	17	2.7	0.6	0	0	0.0	100	140.3	16.0	41.0	
021409	SAN PEDRO	1,992	2,034	531	4	Copa	2,270	-10.3706	-77.4875			-	Sí	No	240	195	No		493	24.2	119	5.9	4	0	0	0.0	100	91.0	9.6	89.0	4.8
021410	SANTIAGO DE CHILCAS	381	381	86	4	Santiago de Chilcas	3,654	-10.4381	-77.3669			-	Sí	No	1,069	693	No		200	52.6	68	17.9	0.6	0	0	0.0	100	396.2	72.5	224.4	
021500	PALLASCA	30,635	30,698	2,101	15	Cabana	3,231	-8.3928	-78.0089		11	Sí	9	No	1,767	923	Sí	7	13,482	43.9	3,843	11.5	69	0	0	0.0	100	200.8	470.7	243.9	1.8
021502	BOLOGNESI	1,296	1,287	87	15	Bolognesi	2,876	-8.3517	-78.0506			-	Sí	No	337	853	No		280	21.8	60	4.7	3	0	0	0.0	100	218.7	27.5	107.0	
021501	CABANA	2,713	2,702	150	18	Cabana	3,231	-8.3928	-78.0089			-	Sí	No	1,786	1,116	Sí		755	27.9	154	5.7	5	0	0	0.0	100	553.1	290.1	272.8	
021503	CONCHUCOS	8,388	8,417	585	14	Conchucos	3,251	-8.2658	-77.8483			-	Sí	No	359	176	Sí		4,698	55.8	1,419	16.9	19	0	0	0.0	100	133.0	25.4	11.9	5.8
021504	HUACASCHUQUE	571	560	64	9	Huacaschuque	3,105	-8.3081	-78.0031			-	Sí	No	841	644	No		122	21.8	5	0.9	2	0	0	0.0	100	472.9	14.7	156.7	0.0
021505	HUANDOVAL	1,121	1,116	116	10	Huandoval	2,957	-8.3272	-77.9728			-	Sí	No	377	281	No		306	27.4	57	5.1	2	0	0	0.0	100	183.5	11.9	105.3	
021506	LACABAMBA	566	556	65	9	Lacabamba	3,277	-8.2583	-77.8958			-	Sí	No	967	722	No		223	40.1	52	9.4	1	0	0	0.0	100	395.6	195.8	130.8	
021507	LLAPO	725	728	29	25	Llapo	3,308	-8.5111	-78.0397			-	Sí	No	1,078	856	No		159	21.8	12	1.7	2	0	0	0.0	100	281.1	306.3	68.2	
021508	PALLASCA	2,426	2,405	60	40	Pallasca	3,043	-8.2494	-77.9972			-	Sí	No	678	377	Sí		948	39.4	228	9.5	5	0	0	0.0	100	224.3	10.7	41.6	0.0
021509	PAMPAS	8,619	8,737	438	20	Pampas	3,142	-8.1923	-77.8931			-	No	No	388	134	Sí		4,751	54.4	1,333	15.3	26	0	0	0.0	100	120.6	10.4	2.6	0.1
021510	SANTA ROSA	1,045	1,033	299	3	Santa Rosa	2,324	-8.5239	-78.0650			-	No	No	958	390	No		225	21.8	45	4.3	1	0	0	0.0	100	378.9	14.1	98.8	0.0
021511	TAUCA	3,164	3,155	209	15	Tauca	3,341	-8.4717	-78.0347			-	Sí	No	465	206	No		1,261	40.0	277	8.8	5	0	0	0.0	100	169.7	8.5	33.6	0.0
021600	POMABAMBA	29,469	29,560	914	32	Pomabamba	3,057	-8.8147	-77.4592		4	Sí	4	No	2,008	851	Sí	1	14,879	49.7	4,984	16.8	51	31	2	7.5	43.5	135.5	707.6	98.2	9.4
021602	HUAYLLÁN	3,661	3,650	89	41	Huayllán	2,855	-8.8547	-77.4336			-	Sí	No	334	150	No		1,894	51.9	671	18.4	5	0	0	0.0	100	106.3	13.5	30.0	
021603	PAROBAMBA	6,988	6,982	331	21	Parobamba	3,251	-8.6888	-77.4294			-	Sí	No	332	157	Sí		4,471	64.0	1,767	25.3	12	3	0.3	10.5	76.2	106.6	20.4	28.2	2.2
021601	POMABAMBA	16,424	16,550	348	48	Pomabamba	3,057	-8.8147	-77.4592			-	Sí	No	814	367	Sí		6,632	40.1	1,884	11.4	28	28	2	7.1	7.1	157.9	86.5	109.5	12.7
021604	QUINUABAMBA	2,396	2,378	146	16	Quinuabamba	3,062	-8.6944	-77.3978			-	Sí	No	414	219	Sí		1,545	65.0	641	27.0	9	0	0	0.0	100	109.5	34.0	52.7	22.4

Note: In the printed table, columns 24–27 are grouped under "Información sobre nacidos vivos Promedio Ene - Dic 2016", columns 29–32 under "Funciones de devengados por dimensiones per cápita, soles. Solo Actividades. (Enero - 10 de Julio 2017) 11/", and columns 20–23 under "Indicadores de pobreza monetaria 2013 6/ – Incidencia de pobreza".

![CEPLAN logo]

Perú: Información de población que requiere atención adicional y devengado per cápita
Nivel distrital

Ubigeo	Departamento / Provincia / Distrito	Población estimada 1/ 2016	Población estimada 1/ 2017	Superficie km² 2/	Densidad (2017)	Capital Legal 3/ Nombre	Ubicación Geográfica Altitud (msnm.)	Latitud Sur	Longitud Oeste	Número de Provincias 3/	Número de Distritos 3/	Declarados en Emergencia Niño Costero 2017 4/ Provincias	Declarados en Emergencia Niño Costero 2017 4/ Distritos	País fronterizo
NACIONAL		31,488,625	31,826,018	1,280,172	25					196	1874	109	857	
NACIONAL SIN LA PROV. DE LIMA		22,456,985	22,601,165	1,277,357	18					195	1831	108	840	
021700	RECUAY	19,343	19,339	2,304	8	Recuay	3,398	-9.7214	-77.4550		10	Si	10	No
021702	CÁTAC	4,019	4,018	1,018	4	Cátac	3,557	-9.8017	-77.4303			-	Si	No
021703	COTAPARACO	645	645	173	4	Cotaparaco	3,023	-9.9931	-77.5878			-	Si	No
021704	HUAYLLAPAMPA	1,319	1,332	105	13	Huayllapampa	2,907	-10.0550	-77.5350			-	Si	No
021705	LLACLLÍN	1,835	1,863	101	18	Llacllin	2,993	-10.0700	-77.6222			-	Si	No
021706	MARCA	972	964	185	5	Marca	2,644	-10.0878	-77.4747			-	Si	No
021707	PAMPAS CHICO	2,068	2,099	101	21	Pampas Chico	3,520	-10.1167	-77.3981			-	Si	No
021708	PARARÍN	1,384	1,396	255	5	Pararin	3,388	-10.0497	-77.8533			-	Si	No
021701	RECUAY	4,405	4,351	143	30	Recuay	3,398	-9.7214	-77.4550			-	Si	No
021709	TAPACOCHA	457	450	81	6	Tapacocha	3,817	-10.0097	-77.5681			-	Si	No
021710	TICAPAMPA	2,239	2,221	142	16	Ticapampa	3,465	-9.7578	-77.4444			-	Si	No
021800	SANTA	441,448	444,526	4,005	111	Chimbote	13	-9.0758	-78.5842		9	Si	9	No
021802	CÁCERES DEL PERÚ	4,862	4,841	550	9	Jimbe	1,166	-9.0131	-78.1403			-	Si	No
021801	CHIMBOTE	214,894	214,983	1,461	147	Chimbote	13	-9.0758	-78.5842			-	Si	No
021803	COISHCO	15,896	15,979	9	1735	Coishco	39	-9.0239	-78.6181			-	Si	No
021804	MACATE	3,368	3,309	585	6	Macate	2,717	-8.7603	-78.0603			-	Si	No
021805	MORO	7,518	7,508	359	21	Moro	480	-9.1378	-78.1844			-	Si	No
021806	NEPEÑA	15,733	15,871	458	35	Nepeña	141	-9.1731	-78.3597			-	Si	No
021809	NUEVO CHIMBOTE	153,820	156,444	390	401	Buenos Aires	128	-9.2606	-78.4994			-	Si	No
021807	SAMANCO	4,821	4,653	154	30	Samanco	21	-8.9878	-78.6101			-	Si	No
021808	SANTA	20,738	20,938	42	496	Santa	22	-9.1156	-78.5314			-	Si	No
021900	SIHUAS	30,460	30,393	1,456	21	Sihuas	2,784	-8.5556	-77.6344		10	Si	9	No
021902	ACOBAMBA	2,203	2,223	153	15	Acobamba	3,129	-8.3264	-77.5850			-	No	No
021903	ALFONSO UGARTE	770	758	81	9	Ullulluco	3,227	-8.4550	-77.4292			-	Si	No
021904	CASHAPAMPA	2,846	2,819	67	42	Cashapampa	3,577	-8.5617	-77.6558			-	Si	No
021905	CHINGALPO	1,043	1,029	173	6	Chingalpo	3,187	-8.3394	-77.5992			-	Si	No
021906	HUAYLLABAMBA	3,988	3,963	266	14	Huayllabamba	3,377	-8.5350	-77.5689			-	Si	No
021907	QUICHES	2,934	2,944	147	20	Quiches	2,998	-8.3944	-77.4933			-	Si	No
021908	RAGASH	2,621	2,600	208	12	Ragash	3,528	-8.5308	-77.6692			-	Si	No
021909	SAN JUAN	6,530	6,536	209	31	Chullin	2,729	-8.6461	-77.5808			-	Si	No
021910	SICSIBAMBA	1,811	1,799	86	21	Umbe	3,115	-8.6238	-77.5387			-	Si	No
021901	SIHUAS	5,714	5,723	44	131	Sihuas	2,784	-8.5556	-77.6344			-	Si	No
022000	YUNGAY	58,949	59,207	1,361	43	Yungay	2,463	-9.1375	-77.7475		8	Si	8	No
022002	CASCAPARA	2,305	2,321	138	17	Cascapara	2,801	-9.2261	-77.7197			-	Si	No
022003	MANCOS	6,948	6,920	64	108	Mancos	2,482	-9.1911	-77.7164			-	Si	No
022004	MATACOTO	1,647	1,658	44	38	Matacoto	2,528	-9.1775	-77.7494			-	Si	No
022005	QUILLO	13,934	14,065	374	38	Quillo	1,236	-9.3297	-78.0431			-	Si	No
022006	RANRAHIRCA	2,652	2,677	23	117	Ranrahirca	2,470	-9.1725	-77.7250			-	Si	No
022007	SHUPLUY	2,399	2,400	162	15	Shupluy	2,555	-9.2183	-77.6975			-	Si	No
022008	YANAMA	6,960	6,952	280	25	Yanama	3,358	-9.0222	-77.4744			-	Si	No
022001	YUNGAY	22,064	22,214	277	80	Yungay	2,463	-9.1375	-77.7475			-	Si	No

Ubigeo	Indicador presupuestal 5/ Devengado per cápita, soles 2016	Devengado per cápita, soles 2017	Incorporados en Invierte.pe (**)	Número de distritos no incorporados en Invierte.pe (**)	Indicadores de pobreza monetaria 2013 6/ Pobreza total Número	Pobreza total %	Pobreza extrema Número	Pobreza extrema %	Población proyectada de niños menores de 1 año por mes 7/	Promedio de nacidos vivos por mes 8/	Promedio de nacidos vivos con bajo peso por mes 9/	Porcentaje de nacidos vivos con bajo peso por mes (%)	Porcentaje de niños menores de 1 año que requiere atención adicional por mes (%) 10/	Funciones de devengados por dimensiones per cápita, soles. Solo Actividades. (Enero - 10 de Julio 2017) 11/ Institucional 12/	Social 13/	Económico 14/	Ambiental 15/
NACIONAL	3,488	1,812		608	7,565,889	23.8	1,303,779	4.7	47,180	38,053	3,379	6.3	24.4	522.7	594.9	657.3	37.5
NACIONAL SIN LA PROV. DE LIMA	2,805	1,120		607	6,391,288	28.2	1,443,158	6.4	35,369	26,529	1,743	6.6	29.9	313.8	342.7	220.0	23.4
021700	1,699	1,033	Si	6	6,415	33.2	2,262	11.7	28	14	1	8.5	53.6	152.6	525.5	351.1	4.2
021702	695	330	Si		1,383	34.4	227	5.6	7	0	0	0.0	100	105.4	129.8	95.1	5.3
021703	903	581	No		244	37.8	51	8.0	1	0	0	0.0	100	320.4	29.1	219.0	12.9
021704	292	231	No		782	58.7	282	21.1	2	0	0	0.0	100	131.9	10.1	88.9	
021705	804	208	Si		1,177	63.2	484	26.0	3	0	0	0.0	100	103.1	9.5	95.7	
021706	474	300	No		148	15.3	18	1.9	1	0	0	0.0	100	186.4	22.4	93.4	3.9
021707	217	190	No		646	30.8	127	6.1	2	0	0	0.0	100	126.7	19.6	44.1	0.0
021708	402	292	Si		1,152	82.5	753	53.9	2	0	0	0.0	100	166.8	29.0	96.4	
021701	1,802	1,488	Si		1,101	25.3	219	5.0	6	14	1	8.3	8.3	196.8	418.0	869.1	2.0
021709	725	621	No		218	48.5	66	14.6	0.8	0	0	0.0	100	295.9	35.0	250.0	40.9
021710	530	195	No		273	12.3	36	1.6	3	0	0	0.0	100	128.5	11.2	45.9	9.2
021800	1,484	709	Si	0	70,782	15.9	4,844	1.1	620	536	30	5.7	18.5	219.2	360.6	108.7	20.8
021802	455	266	Si		1,702	35.2	234	4.8	8	0	0	0.0	100	161.2	20.2	68.1	16.6
021801	867	430	Si		33,301	15.5	1,738	0.8	287	312	17	5.3	5.3	263.6	88.6	54.5	23.8
021803	328	149	Si		3,945	24.7	267	1.7	23	0	0	0.0	100	96.9	10.4	25.6	16.2
021804	645	318	Si		1,661	50.2	549	16.6	6	0	0	0.0	100	242.4	12.5	59.6	0.0
021805	450	225	Si		2,239	29.8	320	4.3	12	0	0	0.0	100	148.6	7.1	46.4	22.9
021806	421	184	Si		4,628	29.2	525	3.3	23	0	0	0.0	100	135.2	23.4	8.8	16.4
021809	852	396	Si		13,767	8.8	341	0.2	227	224	14	6.2	7.8	59.5	225.1	93.4	17.5
021807	694	303	Si		1,764	37.9	231	5.0	6	0	0	0.0	100	250.4	9.9	34.3	8.6
021808	420	420	Si		6,260	29.9	640	3.1	28	0	0	0.0	100	99.8	270.8	25.9	23.5
021900	1,771	879	Si	3	10,815	35.6	2,641	8.7	67	20	2	8.2	72.0	197.0	591.9	85.1	5.4
021902	358	268	No		859	38.6	193	8.7	5	0	0	0.0	100	96.8	14.3	157.0	
021903	619	373	No		217	28.7	26	3.4	2	0	0	0.0	100	254.5	27.4	91.2	0.0
021904	733	208	Si		1,010	35.8	203	7.2	7	0	0	0.0	100	149.8	26.9	31.4	
021905	505	324	Si		396	38.5	87	8.5	3	0	0	0.0	100	209.1	29.2	83.6	2.4
021906	300	215	Si		1,944	49.1	589	14.8	10	0	0	0.0	100	160.8	13.9	40.1	
021907	336	151	Si		995	33.8	205	7.0	7	2	0	0.0	65.5	77.3	20.7	47.7	5.3
021908	484	211	Si		745	28.7	155	6.0	5	0	0	0.0	100	83.9	52.9	72.0	2.5
021909	290	173	Si		2,910	44.5	762	11.7	16	1	0	0.0	92.0	94.4	34.9	49.5	
021910	349	225	No		834	46.4	234	13.0	4	0	0	0.0	100	116.7	24.3	83.5	
021901	1,910	996	Si		1,065	18.6	188	3.3	9	17	2	10.0	10.0	530.2	265.9	173.4	24.5
022000	1,177	583	Si	4	26,791	45.2	7,167	12.1	92	39	2	5.9	60.1	115.1	370.0	67.2	10.4
022002	372	190	No		1,238	53.3	398	17.1	3	0	0	0.0	100	143.0	6.5	40.1	
022003	301	134	Si		2,207	31.9	462	6.7	8	0	0	0.0	100	88.5	20.0	19.1	6.8
022004	490	240	No		728	43.9	184	11.1	1	0	0	0.0	100	161.9	18.6	59.5	
022005	277	150	Si		8,526	60.6	2,188	15.6	32	0	0	0.0	100	105.4	11.1	28.2	5.7
022006	295	259	No		1,298	48.5	456	17.0	3	0	0	0.0	100	144.7	21.3	81.7	11.8
022007	611	216	No		1,396	58.2	485	20.2	5	0	0	0.0	100	146.5	18.9	46.3	4.6
022008	402	227	Si		3,664	52.7	1,236	17.8	12	10	0.8	8.8	26.8	111.5	49.3	62.2	4.1
022001	2,395	1,148	Si		8,184	36.8	1,758	7.9	29	30	2	5.0	5.0	117.2	909.6	102.3	18.9

CEPLAN

Perú: Información de población que requiere atención adicional y devengado per cápita
Nivel distrital

Ubigeo	Departamento / Provincia / Distrito	Población estimada 1/ 2016	Población estimada 1/ 2017	Superficie km² 2/	Densidad (2017)	Capital Legal 3/ Nombre	Ubicación Geográfica Altitud (msnm.)	Ubicación Geográfica Latitud Sur	Ubicación Geográfica Longitud Oeste	Número de Provincias 3/	Número de Distritos 3/	Declarados en Emergencia: Niño Costero 2017 4/ Provincias	Declarados en Emergencia: Niño Costero 2017 4/ Distritos	País fronterizo	Indicador presupuestal 5/ Devengado per cápita, soles 2016	Indicador presupuestal 5/ Devengado per cápita, soles 2017	Incorporados en Invierte.pe [**]	Número de distritos no incorporados en Invierte.pe [**]	Indicadores de pobreza monetaria 2013 6/ Pobreza total Número	Pobreza total %	Pobreza extrema Número	Pobreza extrema %	Población proyectada de niños menores de 1 año por mes 7/	Promedio de nacidos vivos por mes 8/	Promedio de nacidos vivos con bajo peso por mes 9/	Porcentaje de nacidos vivos con bajo peso por mes (%)	Porcentaje de niños menores de 1 año que requiere atención adicional por mes (%) 10/	Funciones de devengados por dimensiones per cápita, soles. Solo Actividades (Enero - 10 de Julio 2017) 11/ Institucional 12/	Social 13/	Económico 14/	Ambiental 15/
NACIONAL		31,488,625	31,826,018	1,280,172	25					196	1874	109	857		2,488	2,812		608	7,565,889	23.8	1,503,779	4.7	47,183	38,053	2,379	6.3	24.4	522.7	594.9	657.3	37.5
NACIONAL SIN LA PROV. DE LIMA		22,456,985	22,851,062	1,277,317	18					195	1831	108	840		2,605	1,120		607	6,391,288	28.2	1,443,136	6.4	35,909	26,529	1,743	6.6	29.9	313.8	502.7	330.0	23.4
070000	CALLAO	1,028,144	1,042,896	146	7145	Callao	3	-12.0603	-77.1492	1	7	1	6	No	3,330	1,728			140,737	13.5	2,085	0.2	1,311	1,357	100	7.4	7.4	978.0	471.7	195.9	84.5
070100	CALLAO	1,028,144	1,042,896	146	7145	Callao	3	-12.0603	-77.1492		7	Si	6	No	3,330	1,728	Si	0	200,008	19.2	12,174	1.2	1,311	1,357	100	7.4	7.4	976.0	471.7	195.9	84.5
070102	BELLAVISTA	71,859	71,899	5	15767	Bellavista	14	-12.0625	-77.1317			-	No	No	3,056	1,313	Si		2,193	3.1	39	0.1	72	534	74	13.8	13.8	142.4	939.6	186.7	84.8
070101	CALLAO	406,760	406,686	46	8909	Callao	3	-12.0603	-77.1492			-	Si	No	5,191	2,488	Si		72,834	17.9	3,186	0.8	449	255	13	5.2	46.2	1,880.2	244.7	207.9	147.3
070103	CARMEN DE LA LEGUA REYNOSO	40,765	40,425	2	19068	Carmen de La Legua Reynoso	51	-12.0461	-77.0969			-	Si	No	1,837	982	Si		5,073	12.6	133	0.3	46	100	3	1.7	1.7	119.8	869.1	113.2	79.8
070104	LA PERLA	58,917	59,411	3	21606	La Perla	24	-12.0711	-77.1211			-	No	No	3,256	771	Si		1,557	2.6	38	0.0	50	0	0	0.0	100	420.4	147.9	137.6	64.9
070105	LA PUNTA	3,270	3,157	18	171	La Punta	3	-12.0717	-77.1692			-	No	No	6,627	3,435	Si		24	0.8	0	0.0	2	0	0	0.0	100	1,897.5	825.1	278.8	433.5
070107	MI PERÚ	60,977	62,906	3	24963	Mi Perú	135	-11.8550	-77.1250			-	No	No	296	148	Si		16,569	26.3	775	1.2	91	0	0	0.0	100	89.8	22.8	9.3	26.1
070106	VENTANILLA	385,596	398,017	70	5692	Ventanilla	55	-11.8589	-77.1422			-	Si	No	695	355	Si		122,072	30.7	8,015	2.0	601	379	10	2.7	38.7	126.9	180.6	22.0	25.8
100000	HUÁNUCO	867,227	873,138	37,262	23	Huánuco	1,898	-9.9289	-76.2403	11	84	0	0	No	2,006	1,008		8	350,127	40.1	121,104	13.9	1,533	1,081	66	6.1	33.8	240.4	569.3	184.5	13.9
100200	AMBO	57,006	56,717	1,575	36	Ambo	2,076	-10.1294	-76.2047		8	No	0	No	926	479	Si	0	31,486	55.5	12,890	22.7	92	50	2	4.1	68.1	97.8	362.1	13.7	3.4
100201	AMBO	17,188	17,228	289	60	Ambo	2,076	-10.1294	-76.2047			-	No	No	1,097	480	Si		8,700	50.5	3,338	19.4	27	31	1	3.2	3.2	97.0	345.5	24.8	12.5
100202	CAYNA	3,443	3,358	186	20	Cayna	3,296	-10.2717	-76.3872			-	No	No	855	455	Si		2,164	64.4	859	25.6	8	0	0	0.0	100	113.2	338.2	3.5	
100203	COLPAS	2,443	2,374	174	14	Colpas	2,770	-10.2672	-76.4144			-	No	No	912	390	Si		1,441	60.7	522	22.0	5	0	0	0.0	100	103.0	286.5	0.0	
100204	CONCHAMARCA	6,883	6,898	105	66	Conchamarca	2,162	-10.0367	-76.2156			-	No	No	520	272	Si		3,080	44.5	869	12.6	10	0	0	0.0	100	77.3	190.4	0.8	4.0
100205	HUACAR	7,622	7,598	234	32	Huacar	2,116	-10.1614	-76.2356			-	No	No	836	628	Si		3,948	52.0	1,450	19.1	11	9	0.5	5.8	24.0	127.0	498.8	2.8	
100206	SAN FRANCISCO	3,271	3,214	121	27	Mosca	3,450	-10.3419	-76.2914			-	No	No	927	488	Si		2,100	65.3	1,063	33.1	5	0	0	0.0	100	129.0	352.6	6.9	0.0
100207	SAN RAFAEL	12,198	12,207	444	28	San Rafael	2,703	-10.3403	-76.1828			-	No	No	630	419	Si		8,851	72.5	4,415	36.2	23	10	0.6	5.8	56.8	61.7	349.1	2.8	5.1
100208	TOMAY KICHWA	3,958	3,835	42	91	Tomay Kichwa	2,020	-10.0789	-76.2131			-	No	No	847	387	Si		1,296	33.8	374	9.7	6	0	0	0.0	100	143.1	236.1	6.1	
100300	DOS DE MAYO	53,726	54,119	1,468	37	La Unión	3,210	-9.8278	-76.8003		9	No	0	No	1,798	726	Si	0	27,936	51.6	11,108	20.5	107	86	3	7.3	69.2	77.4	488.8	157.7	2.5
100307	CHUQUIS	5,945	5,995	151	40	Chuquis	3,377	-9.6775	-76.7033			-	No	No	598	263	Si		3,628	60.5	1,476	24.6	14	0	0	0.0	100	45.4	211.8	2.8	3.5
100301	LA UNIÓN	6,300	6,266	167	37	La Unión	3,210	-9.8278	-76.8003			-	No	No	5,377	2,340	Si		1,765	28.2	360	5.7	10	29	2	7.9	7.9	245.7	2,057.6	36.1	1.1
100311	MARÍAS	9,720	9,900	637	16	Marías	3,530	-9.6061	-76.7050			-	No	No	499	244	Si		7,823	79.0	4,576	46.2	23	2	0	0.0	93.1	47.8	181.0	14.8	
100313	PACHAS	13,212	13,372	265	51	Pachas	3,499	-9.7061	-76.7722			-	No	No	402	306	Si		4,627	34.6	1,208	9.0	23	5	0.3	4.8	76.8	42.9	165.6	94.8	2.4
100316	QUIVILLA	3,154	3,277	34	96	Quivilla	2,983	-9.5967	-76.7253			-	No	No	699	226	Si		1,099	32.3	283	8.7	5	0.3	0.1	25.0	95.0	85.4	140.8	0.0	
100317	RIPAN	7,081	7,109	75	95	Ripan	3,211	-9.8261	-76.8033			-	No	No	408	288	Si		3,942	55.5	1,240	17.4	16	0	0	0.0	100	43.7	235.3	4.1	5.2
100321	SHUNQUI	2,492	2,404	32	76	Shunqui	3,552	-9.7311	-76.7833			-	No	No	712	365	Si		1,527	62.0	696	28.3	5	0	0	0.0	100	78.1	278.0	5.9	3.0
100322	SILLAPATA	2,482	2,416	71	34	Sillapata	3,446	-9.7581	-76.7742			-	No	No	945	483	Si		1,310	54.2	453	18.8	5	0	0	0.0	100	89.5	365.1	3.1	4.8
100323	YANAS	3,342	3,320	38	91	Yanas	3,461	-9.7144	-76.7489			-	No	No	845	409	Si		1,989	59.9	808	24.3	6	0	0	0.0	100	56.8	337.8	9.0	5.4
100400	HUACAYBAMBA	22,977	23,104	1,742	13	Huacaybamba	3,191	-9.0372	-76.9519		4	No	0	No	1,214	529	Si	0	16,093	69.3	7,621	33.0	43	10	0.8	8.1	78.1	95.9	375.2	47.8	4.3
100402	CANCHABAMBA	3,301	3,305	187	18	Canchabamba	3,154	-8.8838	-77.1228			-	No	No	1,080	506	Si		2,186	66.1	918	27.8	6	0	0	0.0	100	90.5	411.7		6.0
100403	COCHABAMBA	3,553	3,629	683	5	Cochabamba	3,307	-9.0922	-76.8350			-	No	No	564	252	Si		2,517	69.4	1,251	34.5	8	0	0	0.0	100	78.4	162.9	4.7	8.0
100401	HUACAYBAMBA	7,248	7,248	586	12	Huacaybamba	3,191	-9.0372	-76.9519			-	No	No	1,284	618	Si		5,302	73.2	2,676	36.9	16	10	0.8	8.1	40.3	145.9	636.2	28.6	7.3
100404	PINRA	8,875	8,922	284	31	Pinra	2,895	-8.9239	-77.0125			-	No	No	867	394	Si		6,034	67.6	2,776	31.1	15	0	0	0.0	100	60.0	318.2	15.0	0.6
100500	HUAMALÍES	76,093	76,862	3,145	24	Llata	3,436	-9.5508	-76.8156		11	No	0	No	1,058	618	Si	0	42,148	55.0	14,509	18.9	157	58	6	10.5	68.2	120.6	354.9	134.8	7.6
100502	ARANCAY	1,554	1,594	158	10	Arancay	3,137	-9.1708	-76.7483			-	No	No	1,021	591	Si		940	59.0	354	22.2	3	0	0	0.0	100	104.1	488.4		
100503	CHAVÍN DE PARIARCA	3,775	3,700	89	41	Chavín de Pariarca	3,388	-9.4231	-76.7692			-	No	No	907	461	Si		1,988	53.7	745	20.1	9	7	0.8	10.1	29.2	77.0	379.6	3.6	0.9
100504	JACAS GRANDE	5,940	5,963	237	25	Jacas Grande	3,632	-9.5397	-76.7358			-	No	No	828	506	Si		4,007	67.2	1,882	31.6	13	7	1	14.9	51.8	146.8	357.6	1.9	0.0
100505	JIRCAN	3,645	3,717	85	44	Jircan	3,292	-9.2472	-76.7161			-	No	No	685	270	Si		2,498	67.2	1,336	35.9	8	1	0.1	6.3	84.4	71.3	198.8	0.2	
100501	LLATA	15,135	15,211	411	37	Llata	3,436	-9.5508	-76.8156			-	No	No	2,101	894	Si		8,069	53.1	2,863	18.8	28	31	3	9.7	9.7	149.8	724.1	10.0	10.4
100506	MIRAFLORES	3,568	3,571	97	37	Miraflores	3,691	-9.4928	-76.8189			-	No	No	774	387	Si		2,689	75.3	1,368	38.3	8	2	0	0.0	75.0	62.2	321.1	3.6	0.0
100507	MONZÓN	29,148	29,691	1,521	20	Monzón	1,108	-9.2842	-76.3978			-	No	No	257	112	Si		11,856	39.9	2,590	8.7	57	2	0.2	8.0	96.6	69.0	25.0	5.7	12.5
100508	PUNCHAO	2,560	2,584	42	61	Punchao	3,547	-9.4614	-76.8192			-	No	No	700	343	Si		1,509	58.2	617	23.9	6	0	0	0.0	100	68.7	273.0	0.0	0.9
100509	PUÑOS	4,354	4,291	102	42	Puños	3,733	-9.5000	-76.8850			-	No	No	931	479	Si		2,351	54.8	875	20.4	9	0.4	0.1	20.0	96.4	59.6	409.4	2.3	5.4
100510	SINGA	3,404	3,323	152	22	Singa	3,648	-9.3881	-76.8125			-	No	No	1,020	480	Si		2,113	63.8	981	29.5	8	3	0.5	16.2	65.6	77.8	385.6	11.2	5.3
100511	TANTAMAYO	3,010	3,017	250	12	Tantamayo	3,484	-9.3928	-76.7183			-	No	No	1,264	500	Si		1,868	61.9	899	29.8	8	1	0.2	14.3	86.7	75.3	331.7	92.4	1.1

CEPLAN

Perú: Información de población que requiere atención adicional y devengado per cápita
Nivel distrital

Ubigeo	Departamento / Provincia / Distrito	Población estimada 1/ 2016	Población estimada 1/ 2017	Superficie km² 2/	Densidad (2017)	Capital Legal 3/ Nombre	Ubicación Geográfica Altitud (msnm.)	Ubicación Geográfica Latitud Sur	Ubicación Geográfica Longitud Oeste	Número de Provincias 3/	Número de Distritos 3/	Declarados en Emergencia Niño Costero 2017 4/ Provincias	Declarados en Emergencia Niño Costero 2017 4/ Distritos	País fronterizo	Indicador presupuestal 5/ Devengado per cápita, soles 2016	Indicador presupuestal 5/ Devengado per cápita, soles 2017	Incorporados en Invierte.pe (**)	Número de distritos no incorporados en Invierte.pe (**)	Indicadores de pobreza monetaria 2013 6/ Pobreza total Número	Pobreza total %	Pobreza extrema Número	Pobreza extrema %	Población proyectada de niños menores de 1 año por mes 7/	Promedio de nacidos vivos por mes 8/	Promedio de nacidos vivos con bajo peso por mes 9/	Porcentaje de nacidos vivos con bajo peso por mes (%)	Porcentaje de niños menores de 1 año que requiere atención adicional por mes (%) 10/	Funciones de devengados por dimensiones per cápita, soles. Solo Actividades (Enero - 10 de Julio 2017) 11/ Institucional 12/	Social 13/	Económico 14/	Ambiental 15/
NACIONAL		31,488,625	31,826,018	1,280,171	25					196	1874	109	857		3,488	1,812		608	7,385,869	23.9	1,303,779	4.3	47,183	38,053	2,379	6.3	24.4	522.7	594.9	657.3	37.3
NACIONAL SIN LA PROV. DE LIMA		22,456,985	22,651,183	1,277,557	18					195	1831	108	848		2,885	1,120		607	6,391,288	28.2	1,443,156	6.4	35,369	26,529	1,743	6.6	29.9	311.8	562.7	220.0	23.4
100100	HUÁNUCO	310,404	311,232	3,392	87	Huánuco	1,898	-9.9289	-76.2403		11	No	0	No	3,418	1,660	Sí	1	108,099	34.5	42,478	13.6	489	594	36	6.7	6.7	453.9	672.7	312.8	20.8
100102	AMARILIS	78,387	79,086	132	601	Paucarbamba	1,921	-9.9456	-76.2417			–	No	No	479	216	Sí		14,148	17.9	2,798	3.5	120	188	8	4.2	4.2	43.9	149.9	5.1	17.5
100103	CHINCHAO	13,893	14,018	796	18	Acomayo	2,074	-9.8019	-76.0685			–	No	No	1,263	528	Sí		8,334	59.5	2,993	21.4	20	17	0.8	4.5	19.2	75.4	439.4	6.4	6.5
100104	CHURUBAMBA	28,487	28,741	507	57	Churubamba	1,983	-9.8258	-76.1375			–	No	No	458	283	Sí		20,714	72.1	10,803	37.6	37	14	0.8	5.5	64.9	37.8	232.7	10.2	2.0
100101	HUÁNUCO	87,253	88,031	126	697	Huánuco	1,898	-9.9289	-76.2403			–	No	No	4,468	1,704	Sí		19,675	22.4	5,823	6.6	132	258	25	9.6	9.6	401.8	1,162.9	98.3	41.4
100105	MARGOS	9,875	9,963	207	48	Margos	3,547	-10.0061	-76.5214			–	No	No	683	311	Sí		7,066	70.9	3,261	32.7	13	5	0.2	3.5	63.6	71.1	228.9	10.5	0.0
100111	PILLCO MARCA	27,701	27,948	77	365	Cayhuayna	1,934	-9.9578	-76.2492			–	No	No	2,580	1,098	Sí		4,181	15.0	610	2.2	43	32	0.1	0.3	27.0	184.8	856.2	58.1	21.2
100106	QUISQUI	8,270	8,344	173	48	Huancapallac	2,131	-9.9231	-76.3561			–	No	No	551	455	Sí		4,217	50.5	1,366	16.4	11	0.5	0.1	16.7	96.2	51.4	391.5	11.7	
100107	SAN FRANCISCO DE CAYRÁN	5,494	5,543	146	38	Cayrán	2,227	-9.9822	-76.2847			–	No	No	609	313	Sí		2,151	38.8	610	11.4	8	0	0	0.0	100	59.9	224.8	18.8	9.8
100113	SAN PABLO DE PILLAO	12,047	12,153	585	21	San Pablo de Pillao	2,930	-9.7894	-75.9988			–	No	No	129	65	No		7,225	59.5	2,595	21.4	27	0	0	0.0	100	30.2	30.4	2.2	2.6
100108	SAN PEDRO DE CHAULÁN	8,003	8,074	298	30	Chaulán	3,612	-10.0581	-76.4822			–	No	No	443	228	Sí		5,900	73.1	2,857	35.4	16	2	0.1	4.3	88.3	73.7	134.8	13.4	3.8
100109	SANTA MARÍA DEL VALLE	20,678	20,863	447	47	Santa María del Valle	1,906	-9.8628	-76.1703			–	No	No	794	423	Sí		13,315	63.8	5,946	28.5	36	17	0.8	4.4	55.6	51.5	276.3	90.9	4.3
100112	YACUS	7,285	7,347	70	105	Yacus	3,226	-9.9858	-76.5044			–	No	No	230	144	Sí		4,780	65.1	2,254	30.7	15	0	0	0.0	100	52.7	71.9	14.0	5.7
100110	YARUMAYO	3,093	3,121	61	51	Yarumayo	3,086	-10.0022	-76.4683			–	No	No	1,232	453	Sí		1,603	51.4	544	17.4	8	2	0.1	14.3	75.0	105.6	328.1	17.8	2.0
101000	LAURICOCHA	38,780	38,880	1,860	21	Jesús	3,485	-10.0803	-76.6303		7	No	0	No	883	431	Sí	0	18,705	48.1	6,431	16.5	67	18	2	9.4	78.5	97.8	289.3	36.6	7.2
101002	BAÑOS	7,090	7,143	153	47	Baños	3,423	-10.0769	-76.7356			–	No	No	499	269	Sí		2,769	38.8	858	12.0	13	5	0.8	16.7	67.3	66.9	179.8	16.5	5.4
101001	JESÚS	5,736	5,679	450	13	Jesús	3,485	-10.0803	-76.6303			–	No	No	1,312	668	Sí		2,824	49.7	917	16.1	9	5	0.3	5.2	48.1	202.0	357.7	75.4	32.8
101003	JIVIA	2,850	2,908	61	47	Jivia	3,388	-10.0236	-76.6811			–	No	No	803	382	Sí		1,408	48.4	484	16.7	4	0	0	0.0	100	115.7	203.0	60.4	2.8
101004	QUEROPALCA	3,008	3,073	131	23	Queropalca	3,831	-10.1811	-76.8042			–	No	No	350	180	Sí		701	22.8	173	5.6	4	0	0	0.0	100	80.7	92.2	6.8	
101005	RONDOS	7,647	7,643	169	45	Rondos	3,568	-9.9846	-76.6889			–	No	No	729	447	Sí		3,296	43.1	963	12.6	13	4	0.3	9.3	75.8	82.8	341.3	21.7	1.8
101006	SAN FRANCISCO DE ASÍS	2,145	2,114	84	25	Huarín	3,439	-9.9772	-76.8758			–	No	No	920	502	Sí		1,208	57.1	443	20.9	6	0	0	0.0	100	77.5	409.9	9.5	4.5
101007	SAN MIGUEL DE CAURI	10,304	10,321	813	13	Cauri	3,594	-10.1431	-76.6250			–	No	No	490	275	Sí		6,027	58.4	2,593	25.1	19	3	0.1	3.2	88.8	73.6	186.6	12.0	2.8
100600	LEONCIO PRADO	134,547	135,628	4,943	27	Tingo María	648	-9.2944	-75.9969		10	No	0	No	1,818	923	Sí	4	43,840	33.0	13,457	9.9	348	253	10	3.8	3.8	105.1	535.5	186.1	16.6
100608	CASTILLO GRANDE	13,241	13,332	106	126	Castillo Grande	643	-9.2792	-76.0117			–	No	No	0	41	No		3,193	24.0	707	5.3	20	0	0	0.0	100	28.2	1.1	3.7	8.8
100602	DANIEL ALOMÍA ROBLES	7,871	7,985	702	11	Daniel Alomía Robles (Pumahuasi)	768	-9.1839	-75.9406			–	No	No	284	156	Sí		3,642	45.7	1,244	15.6	18	0	0	0.0	100	76.7	18.6	58.9	1.8
100603	HERMILIO VALDIZÁN	4,039	4,042	112	36	Hermilio Valdizán	1,451	-9.1525	-75.8261			–	No	No	339	123	Sí		2,283	56.5	1,288	31.9	9	0	0	0.0	100	94.7	19.9	8.4	
100604	JOSÉ CRESPO Y CASTILLO	24,922	25,256	2,121	12	Aucayacu	569	-8.9319	-76.1147			–	No	No	406	107	Sí		10,517	41.6	3,922	15.5	51	38	1	3.3	25.0	76.6	2.7	18.3	9.8
100605	LUYANDO	9,937	10,030	100	100	Luyando	631	-9.2489	-75.9919			–	No	No	503	158	Sí		1,822	18.2	269	2.7	22	175	8	4.4	4.4	78.2	15.4	55.9	8.0
100606	MARIANO DÁMASO BERAÚN	9,444	9,379	766	12	Las Palmas	982	-9.4264	-75.9661			–	No	No	422	193	Sí		3,846	41.0	1,095	11.7	20	0	0	0.0	100	83.7	26.8	14.4	88.6
100607	PUCAYACU	4,699	4,762	760	6	Pucayacu	557	-8.7492	-76.1253			–	No	No	63	51	No		1,983	41.6	739	15.3	10	0	0	0.0	100	27.5	0.4	7.2	18.2
100609	PUEBLO NUEVO	5,636	5,712			Pueblo Nuevo	685	-9.0088	-76.0714			–	No	No	27	27	No		2,378	41.6	887	15.5	9	0	0	0.0	100	15.9	0.5	5.4	5.1
100601	RUPA-RUPA	51,063	51,415	267	193	Tingo María	648	-9.2944	-75.9969			–	No	No	2,340	1,155	Sí		12,914	24.0	2,715	5.3	88	41	0.7	1.6	52.2	109.9	939.0	82.7	23.7
100610	SANTO DOMINGO DE ANDA	3,695	3,745	284	13	Pacae	598	-9.0089	-76.0714			–	No	No	0	55	No		1,359	41.6	582	15.5	6	0	0	0.0	100	28.9	0.3	13.3	12.2
100700	MARAÑÓN	32,621	33,122	4,801	7	Huacrachuco	2,893	-8.6044	-77.1489		5	No	0	No	1,045	486	Sí	3	21,118	63.8	9,398	28.4	69	7	0.4	6.0	90.6	113.9	325.2	42.5	4.0
100702	CHOLÓN	10,048	10,368	2,125	5	San Pedro de Chonta	2,127	-8.6594	-76.8481			–	No	No	880	369	Sí		6,290	60.7	2,986	28.8	22	0	0	0.0	100	102.6	265.4	0.9	
100701	HUACRACHUCO	15,821	15,850	705	22	Huacrachuco	2,893	-8.6044	-77.1489			–	No	No	1,016	441	Sí		10,112	63.8	4,380	27.6	32	7	0.4	6.0	79.9	108.2	307.2	17.2	8.8
100704	LA MORADA	1,795	1,852	879	2	La Morada	547	-8.7933	-76.2497			–	No	No	355	223	No		1,124	60.7	533	28.8	4	0	0	0.0	100	154.4	88.6		
100703	SAN BUENAVENTURA	2,705	2,728	87	32	San Buenaventura	1,160	-8.7081	-77.1807			–	No	No	832	478	No		1,973	72.3	829	30.4	7	0	0	0.0	100	104.2	363.7	9.5	0.6
100705	SANTA ROSA DE ALTO YANAJANCA	2,252	2,324	1,006	2	Santa Rosa de Alto Yanajanca	686	-8.6384	-76.3439			–	No	No	284	165	No		1,410	60.7	668	28.8	4	0	0	0.0	100	181.6	7.0		
100800	PACHITEA	76,227	77,320	3,069	25	Panao	2,772	-9.8956	-75.9769		4	No	0	No	713	323	Sí	0	51,348	66.4	23,906	30.9	133	69	5	7.5	51.9	77.9	320.3	15.2	10.1
100802	CHAGLLA	14,746	14,828	1,104	13	Chaglla	2,568	-9.8281	-75.9064			–	No	No	618	298	Sí		8,483	57.2	3,216	21.7	29	8	0.3	4.2	73.5	71.2	206.8	14.6	5.7
100803	MOLINO	15,118	15,397	236	65	Molino	2,301	-9.9119	-76.0175			–	No	No	523	271	Sí		10,073	65.4	4,394	28.5	23	19	1	6.3	24.0	62.2	181.5	20.9	5.9
100801	PANAO	24,679	25,124	1,581	16	Panao	2,772	-9.8956	-75.9769			–	No	No	779	380	Sí		16,032	63.8	6,929	27.6	44	29	3	9.4	39.9	98.8	223.0	17.8	22.6
100804	UMARI	21,684	21,973	149	147	Umari (Tambillo)	2,424	-9.8614	-76.0422			–	No	No	437	220	Sí		17,238	78.5	9,367	42.6	37	13	0.9	6.9	66.6	70.0	146.6	2.2	1.5

CEPLAN

Perú: Información de población que requiere atención adicional y devengado per cápita
Nivel distrital

Ubigeo	Departamento / Provincia / Distrito	Población estimada 1/ 2016	Población estimada 1/ 2017	Superficie km² 2/	Densidad (2017)	Capital Legal 3/ Nombre	Ubicación Geográfica Altitud (msnm.)	Ubicación Geográfica Latitud Sur	Ubicación Geográfica Longitud Oeste	Número de 3/ Provincias	Número de 3/ Distritos	Declarados en Emergencia Niño Costero 2017 4/ Provincias	Declarados en Emergencia Niño Costero 2017 4/ Distritos	País fronterizo	Indicador presupuestal 5/ Devengado per cápita, soles 2016	Indicador presupuestal 5/ Devengado per cápita, soles 2017	Incorporados en Invierte.pe (**)	Número de distritos no incorporados en Invierte.pe (**)	Indicadores de pobreza monetaria 2013 6/ Pobreza total Número	Pobreza total %	Pobreza extrema Número	Pobreza extrema %	Información sobre nacidos vivos Promedio Ene - Dic 2016: Población proyectada de niños menores de 1 año por mes 7/	Promedio de nacidos vivos por mes 8/	Promedio de nacidos vivos con bajo peso por mes 9/	Porcentaje de nacidos vivos con bajo peso por mes (%)	Porcentaje de niños menores de 1 año que requiere atención adicional por mes (%) 10/	Funciones de devengados por dimensiones per cápita, soles. Solo Actividades. (Enero - 10 de Julio 2017) 11/ Institucional 12/	Social 13/	Económico 14/	Ambiental 15/
NACIONAL		31,488,625	31,826,018	1,280,172	25					196	1874	109	857		3,488	1,812		608	7,565,889	23.8	1,509,779	4.7	47,183	38,055	2,379	6.3	24.4	522.7	594.9	657.3	37.5
NACIONAL SIN LA PROV. DE LIMA		22,456,985	22,851,184	1,277,557	18					195	1831	108	840		2,605	1,120		607	6,391,288	28.2	1,443,156	6.4	35,369	26,529	1,743	6.6	29.9	313.8	582.7	220.0	23.4
100900	PUERTO INCA	31,729	31,491	10,341	3	Puerto Inca	210	-9.3775	-74.9733		5	No	0	No	1,885	1,054	Sí	0	11,380	36.1	2,859	9.1	70	27	1	4.3	69.1	492.7	471.6	64.2	25.5
100902	CODO DEL POZUZO	6,600	6,592	3,322	2	Codo del Pozuzo	367	-9.6758	-75.4533			—	No	No	1,081	429	Sí		2,620	39.8	754	11.4	14	7	0.1	1.2	50.9	96.6	271.3	48.7	12.2
100903	HONORIA	6,299	6,293	798	8	Honoria	168	-8.7694	-74.7089			—	No	No	1,453	646	Sí		1,615	25.7	302	4.8	16	0	0	0.0	100	240.1	312.9	17.0	75.7
100901	PUERTO INCA	7,639	7,495	2,147	3	Puerto Inca	210	-9.3775	-74.9733			—	No	No	1,759	2,185	Sí		3,298	44.0	978	13.0	16	14	0.8	6.0	18.7	1,424.6	657.6	79.1	23.8
100904	TOURNAVISTA	4,598	4,533	2,228	2	Tournavista	188	-8.9289	-74.7053			—	No	No	1,878	916	Sí		1,330	29.3	249	5.5	9	2	0	0.0	73.6	392.2	431.7	83.5	8.7
100905	YUYAPICHIS	6,593	6,578	1,846	4	Yuyapichis	207	-9.6297	-74.9744			—	No	No	966	443	Sí		2,422	36.8	576	8.8	16	4	0.3	6.3	76.1	104.6	285.8	49.0	4.2
101100	YAROWILCA	33,055	32,884	727	45	Chavinillo	3,254	-9.8447	-76.6236		8	No	0	No	1,059	547	Sí	0	15,442	59.2	7,294	21.9	66	23	2	7.5	87.3	95.0	485.5	10.2	6.8
101104	APARICIO POMARES	5,525	5,456	183	30	Chupan	3,423	-9.7486	-76.6478			—	No	No	896	460	Sí		3,379	61.9	1,416	26.0	12	7	0.7	9.1	44.1	78.2	373.9	3.4	4.2
101102	CAHUAC	4,649	4,660	30	159	Cahuac	3,332	-9.8494	-76.6319			—	No	No	425	212	Sí		1,788	38.4	394	8.5	7	0	0	0.0	100	53.7	138.6	4.1	15.7
101103	CHACABAMBA	3,710	3,738	17	220	Chacabamba	3,171	-9.9014	-76.6097			—	No	No	510	240	Sí		1,750	46.8	510	13.6	7	0	0	0.0	100	72.5	176.6	0.2	0.0
101101	CHAVINILLO	5,950	5,909	205	29	Chavinillo	3,254	-9.8447	-76.6236			—	No	No	1,574	1,028	Sí		3,619	61.3	1,391	26.9	13	11	0.7	5.9	35.5	160.4	845.9	6.8	14.8
101108	CHORAS	3,668	3,644	61	60	Choras	3,585	-9.9108	-76.6038			—	No	No	835	432	Sí		2,205	60.5	856	23.5	7	0	0	0.0	100	95.8	329.6	1.2	5.2
101105	JACAS CHICO	2,036	2,026	36	56	San Cristóbal de Jacas Chico	3,761	-9.8872	-76.5017			—	No	No	1,027	384	Sí		1,226	60.5	524	25.9	4	0	0	0.0	100	123.5	236.6	21.8	2.2
101106	OBAS	5,467	5,404	123	44	Obas	3,528	-9.7953	-76.6658			—	No	No	998	487	Sí		3,119	57.7	1,250	23.1	11	5	0.4	8.9	60.8	77.1	409.5	0.0	
101107	PAMPAMARCA	2,050	2,027	73	28	Pampamarca	3,445	-9.7061	-76.7028			—	No	No	820	441	Sí		1,370	67.6	653	32.2	5	0	0	0.0	100	88.8	343.6	0.0	8.8
120000	JUNÍN	1,360,382	1,370,141	44,329	31	Huancayo	3,249	-12.0700	-75.2139	9	124	1	0	No	2,086	978		56	267,177	19.5	28,382	2.1	2,387	1,396	121	7.6	37.7	249.2	472.3	239.2	16.9
120300	CHANCHAMAYO	206,540	209,362	4,725	44	La Merced	775	-11.0558	-75.3292		6	No	0	No	1,525	326	Sí	3	58,580	28.0	8,476	4.0	336	227	9	4.0	35.3	76.8	299.6	133.6	28.1
120301	CHANCHAMAYO	24,682	24,689	920	27	La Merced	775	-11.0558	-75.3292			—	No	No	3,326	1,608	Sí		3,968	16.1	375	1.5	34	120	6	4.7	4.7	273.0	1,150.8	131.3	53.2
120302	PERENÉ	75,737	77,084	1,191	65	Perené	621	-10.9522	-75.2244			—	No	No	257	62	Sí		28,267	36.7	4,311	5.6	135	16	0.4	2.7	88.7	30.3	8.0	15.4	8.2
120303	PICHANAQUI	69,817	71,090	1,497	48	Bajo Pichanaqui	510	-10.9303	-74.8728			—	No	No	797	309	Sí		21,171	29.8	2,742	3.9	116	78	3	3.5	34.7	54.0	236.4	12.1	8.9
120304	SAN LUIS DE SHUARO	7,288	7,343	212	35	San Luis de Shuaro	768	-10.8894	-75.2911			—	No	No	379	145	No		1,579	21.5	193	2.6	10	0	0	0.0	100	58.1	28.9	51.6	6.1
120305	SAN RAMÓN	27,222	27,434	592	46	San Ramón	814	-11.1214	-75.3528			—	No	No	402	158	No		5,890	21.5	744	2.7	40	13	0.3	1.9	68.3	84.0	16.5	26.2	31.8
120306	VITOC	1,794	1,722	314	5	Pucará	1,077	-11.2083	-75.3372			—	No	No	841	280	No		549	31.9	111	6.4	2	0	0	0.0	100	154.2	26.6	92.3	6.7
120900	CHUPACA	53,286	53,494	1,144	47	Chupaca	3,281	-12.0625	-75.2897		9	No	0	No	961	515	Sí	1	14,700	27.5	2,190	4.1	98	41	3	6.8	81.5	111.9	356.4	34.1	12.1
120902	AHUAC	5,929	5,890	70	84	Ahuac	3,295	-12.0789	-75.3197			—	No	No	123	69	No		2,116	35.9	374	6.3	10	0	0	0.0	100	43.4	15.4	6.8	3.8
120903	CHONGOS BAJO	4,005	3,978	101	39	Chongos Bajo	3,272	-12.1381	-75.2683			—	No	No	464	97	Sí		1,227	30.8	180	4.5	7	0	0	0.0	100	56.9	26.8	8.7	4.1
120901	CHUPACA	22,099	22,248	22	1025	Chupaca	3,281	-12.0625	-75.2897			—	No	No	1,809	904	Sí		4,287	19.3	418	1.9	40	41	3	6.8	6.8	83.8	737.9	56.3	25.7
120904	HUÁCHAC	3,972	3,998	22	182	Huáchac	3,361	-12.0225	-75.3436			—	No	No	161	72	Sí		888	22.2	141	3.5	7	0	0	0.0	100	56.9	5.7	3.7	4.1
120905	HUAMANCACA CHICO	5,997	6,083	9	647	Huamancaca Chico	3,193	-12.0797	-75.2450			—	No	No	784	442	Sí		1,075	17.7	86	1.4	10	0	0	0.0	100	425.9	7.5	7.8	0.5
120906	SAN JUAN DE ISCOS	2,121	2,108	25	85	Iscos	3,256	-12.1014	-75.2922			—	No	No	177	90	Sí		789	37.4	169	8.0	5	0	0	0.0	100	78.3	12.0	0.0	
120907	SAN JUAN DE JARPA	3,570	3,571	137	26	Jarpa	3,737	-12.1239	-75.4400			—	No	No	215	86	Sí		1,937	54.3	562	15.7	8	0	0	0.0	100	68.3	8.0	5.8	3.9
120908	TRES DE DICIEMBRE	2,094	2,096	15	143	Tres de Diciembre	3,213	-12.1108	-75.2547			—	No	No	184	87	Sí		557	26.6	42	2.0	4	0	0	0.0	100	76.1	9.9	0.0	1.2
120909	YANACANCHA	3,499	3,522	743	5	Yanacancha	3,624	-12.2008	-75.3864			—	No	No	358	196	Sí		1,516	43.1	331	9.4	9	0	0	0.0	100	70.4	19.6	104.9	0.9
120200	CONCEPCIÓN	56,258	56,015	3,075	18	Concepción	3,286	-11.9181	-75.3161		15	No	0	No	1,040	486	Sí	8	19,353	34.8	4,652	8.3	99	29	0.8	2.9	71.7	96.2	345.9	38.3	5.6
120202	ACO	1,612	1,581	38	42	Aco	3,447	-11.9994	-75.3636			—	No	No	239	125	No		696	44.0	182	11.5	2	0	0	0.0	100	98.4	24.3	1.0	1.8
120203	ANDAMARCA	4,571	4,504	695	6	Andamarca	2,688	-11.7323	-74.8058			—	No	No	851	132	Sí		2,973	66.0	1,132	25.1	9	0	0	0.0	100	98.3	26.9	6.4	
120204	CHAMBARÁ	2,865	2,862	113	25	Chambará	3,521	-12.0286	-75.3783			—	No	No	187	78	No		1,267	44.3	341	11.9	6	0	0	0.0	100	68.8	9.5	0.0	
120205	COCHAS	1,787	1,745	165	11	Cochas	3,272	-11.6937	-75.1033			—	No	No	214	1,112	No		1,054	60.4	331	19.0	5	0	0	0.0	100	88.9	1,023.0	0.0	
120206	COMAS	6,144	6,030	825	7	Comas	3,155	-11.7183	-75.0839			—	No	No	157	82	Sí		3,504	58.1	1,105	18.3	11	0	0	0.0	100	51.7	14.8	9.5	6.2
120201	CONCEPCIÓN	14,829	14,909	18	815	Concepción	3,286	-11.9181	-75.3161			—	No	No	2,958	1,385	Sí		2,669	17.9	216	1.5	23	29	0.8	2.9	2.9	142.2	1,104.8	126.5	11.4
120207	HEROÍNAS TOLEDO	1,203	1,185	26	46	San Antonio de Ocopa	3,838	-11.8353	-75.2011			—	No	No	294	158	Sí		592	49.9	159	13.4	3	0	0	0.0	100	145.6	11.7	0.5	
120208	MANZANARES	1,391	1,381	21	67	San Miguel	3,377	-12.0217	-75.3489			—	No	No	257	133	Sí		249	18.0	30	2.1	2	0	0	0.0	100	125.1	8.4	0.0	
120209	MARISCAL CASTILLA	1,837	1,840	744	2	Mucllo	2,619	-11.8158	-75.0942			—	No	No	277	132	No		928	50.6	287	17.5	4	0	0	0.0	100	107.8	21.1	1.8	1.5
120210	MATAHUASI	5,124	5,134	25	208	Matahuasi	3,279	-11.8917	-75.3539			—	No	No	371	83	Sí		770	15.0	63	1.2	8	0	0	0.0	100	58.7	4.4	8.1	11.3
120211	MITO	1,366	1,359	25	54	Mito	3,321	-11.9375	-75.3417			—	No	No	229	111	No		204	15.0	28	1.9	2	0	0	0.0	100	93.4	17.9		
120212	NUEVE DE JULIO	1,499	1,474	7	202	Santo Domingo del Prado	3,314	-11.9019	-75.3217			—	No	No	435	118	No		217	14.7	21	1.5	3	0	0	0.0	100	93.1	24.6		3.7
120213	ORCOTUNA	4,137	4,138	45	93	Orcotuna	3,304	-11.9681	-75.3131			—	No	No	827	118	Sí		1,138	27.5	152	3.7	8	0	0	0.0	100	87.4	17.8	4.9	7.5
120214	SAN JOSÉ DE QUERO	6,072	6,083	315	19	San José de Quero	3,875	-12.0856	-75.5383			—	No	No	192	77	No		2,736	45.1	558	9.2	11	0	0	0.0	100	66.5	2.9	7.9	
120215	SANTA ROSA DE OCOPA	2,021	2,016	14	145	Santa Rosa	3,373	-11.8769	-75.2944			—	No	No	198	91	No		380	18.8	49	2.5	3	0	0	0.0	100	78.4	7.7	0.0	5.4

CEPLAN

Perú: Información de población que requiere atención adicional y devengado per cápita

Nivel distrital

Ubigeo	Departamento / Provincia / Distrito	Población estimada 1/		Superficie km² 2/	Densidad (2017)	Capital Legal 3/				Número de		Declarados en Emergencia: Niño Costero 2017 4/		Pais fronterizo	Indicador presupuestal 5/		Incorporados en Invierta pe (**)	Número de distritos no incorporados en Invierta pe (**)	Indicadores de pobreza monetaria 2013 6/				Información sobre nacidos vivos Promedio Ene - Dic 2016					Funciones de devengados por dimensiones per cápita, soles. Solo Actividades. (Enero - 10 de Julio 2017) 11/			
						Nombre	Ubicación Geográfica			Provincias	Distritos	Provincias	Distritos		Devengado per cápita, soles				Incidencia de pobreza				Población proyectada de niños menores de 1 año por mes	Promedio de nacidos vivos por mes	Promedio de nacidos vivos con bajo peso por mes	Porcentaje de nacidos vivos con bajo peso por mes (%)	Porcentaje de niños menores de 1 año que requiere atención adicional por mes (%)	Institucional	Social	Económico	Ambiental
		2016	2017				Altitud (msnm.)	Latitud Sur	Longitud Oeste	3/					2016	2017			Pobreza total		Pobreza extrema						10/	11/	12/	13/	14/	15/
																			Número	%	Número	%	7/	8/	9/						
NACIONAL		31,488,625	31,826,018	1,280,172	25					196	1874	109	857		3,488	1,812		608	7,565,869	23.8	1,503,779	4.7	47,183	38,053	2,179	6.3	14.4	522.7	594.9	657.5	37.9
NACIONAL SIN LA PROV. DE LIMA		22,456,989	22,691,269	1,277,557	18					195	1833	108	840		2,605	1,126		607	6,391,288	28.2	1,443,136	6.4	35,869	28,329	1,743	6.9	29.9	813.8	982.7	220.0	25.6
120101	HUANCAYO	507,075	511,035	3,561	143	Huancayo	3,345	-12.0703	-75.2139		28	No	0	No	3,349	1,667	Si	8	66,301	13.0	8,977	1.8	799	826	81	9.8	9.8	474.4	682.5	488.7	21.8
120104	CARHUACALLANGA	1,363	1,388	14	101	Carhuacallanga	3,824	-12.3544	-75.2033			-		No	197	94	No		738	53.2	213	15.4	0.9	0	0	0.0	100	73.2	21.1			
120105	CHACAPAMPA	646	804	121	7	Chacapampa	3,358	-12.3444	-75.2472			-		No	1,182	452	No		482	59.9	171	21.3	1	0	0	0.0	100	100.8	21.4	269.4	0.0
120106	CHICCHE	931	895	66	14	Chicche	3,560	-12.2961	-75.2564			-		No	618	151	No		406	45.3	93	10.4	1	0	0	0.0	100	126.2	23.3	1.3	
120107	CHILCA	89,496	87,288	8	10529	Chilca	3,249	-12.0817	-75.2038			-		No	216	100	Si		9,252	10.8	491	0.6	149	80	3	3.1	48.2	45.8	9.1	35.5	9.3
120108	CHONGOS ALTO	1,359	1,329	702	2	Chongos Alto	3,625	-12.3128	-75.3925			-		No	801	223	Si		609	45.9	158	11.9	2	0	0	0.0	100	169.1	35.1	16.8	1.8
120111	CHUPURO	1,758	1,740	14	128	Chupuro	3,180	-12.1961	-75.2450			-		No	275	138	Si		560	32.2	123	7.1	3	0	0	0.0	100	118.0	12.8		2.2
120112	COLCA	2,053	2,053	113	18	Colca	3,544	-12.3169	-75.2258			-		No	214	68	No		894	43.5	222	10.8	4	0	0	0.0	100	90.2	9.1	0.0	0.0
120113	CULLHUAS	2,218	2,188	108	20	Cullhuas	3,732	-12.2233	-75.1747			-		No	199	654	No		1,260	57.8	372	17.0	5	0	0	0.0	100	115.1	538.8		
120114	EL TAMBO	164,202	164,983	74	2240	El Tambo	3,262	-12.0550	-75.2206			-		No	1,295	442	Si		6,187	3.8	267	0.2	248	247	20	8.2	8.6	97.4	221.5	97.0	26.0
120116	HUACRAPUQUIO	1,275	1,265	26	52	Huacrapuquio	3,219	-12.1725	-75.2236			-		No	260	162	Si		542	42.8	113	8.9	2	0	0	0.0	100	128.0	34.1	0.0	0.0
120117	HUALHUAS	4,543	4,597	25	185	Hualhuas	3,263	-11.9692	-75.2536			-		No	217	78	Si		981	21.3	94	2.0	8	0	0	0.0	100	56.3	12.5	1.3	2.6
120119	HUANCÁN	21,212	21,936	12	1799	Huancán	3,214	-12.1064	-75.2188			-		No	217	159	Si		4,171	19.3	285	1.3	34	0	0	0.0	100	77.8	80.1	14.6	6.0
120101	HUANCAYO	117,559	118,180	238	497	Huancayo	3,245	-12.0705	-75.2139			-		No	6,524	2,625	Si		8,119	6.9	416	0.4	170	502	58	11.5	11.5	783.9	1,399.5	404.5	35.1
120120	HUASICANCHA	847	836	40	18	Huasicancha	3,746	-12.3331	-75.2844			-		No	543	222	Si		447	53.5	135	16.1	2	0	0	0.0	100	193.6	21.3	7.3	0.0
120121	HUAYUCACHI	8,581	8,659	13	655	Huaycachi	3,198	-12.1367	-75.2247			-		No	188	61	Si		1,963	22.8	182	2.1	13	0	0	0.0	100	45.9	8.8	0.0	5.9
120123	INGENIO	2,496	2,489	53	47	Ingenio	3,451	-11.8903	-75.2686			-		No	207	128	Si		878	35.3	221	8.9	4	0	0	0.0	100	68.1	14.3	5.8	40.0
120124	PARIAHUANCA	5,834	5,728	618	9	Pariahuanca	2,589	-11.9792	-74.8967			-		No	376	103	Si		4,065	71.0	1,652	28.8	12	0	0	0.0	100	80.6	19.7	2.1	0.6
120125	PILCOMAYO	18,692	18,941	20	839	Pilcomayo	3,212	-12.0497	-75.2528			-		No	185	98	Si		2,880	15.7	179	1.1	24	0	0	0.0	100	41.9	14.6	31.8	9.3
120126	PUCARÁ	5,018	4,972	110	45	Pucará	3,340	-12.1719	-75.1475			-		No	170	97	No		1,933	40.1	553	11.1	9	0	0	0.0	100	50.4	25.6	17.8	3.3
120127	QUICHUAY	1,745	1,733	35	50	Quichuay	3,401	-11.8875	-75.2872			-		No	399	119	No		307	29.2	116	6.7	3	0	0	0.0	100	74.5	24.6	16.0	
120128	QUILCAS	4,212	4,238	168	25	Quilcas	3,303	-11.9583	-75.3611			-		No	185	91	Si		1,480	34.9	306	7.2	8	0	0	0.0	100	76.0	10.9	3.7	0.7
120129	SAN AGUSTÍN	11,738	11,870	23	514	San Agustín	3,250	-11.9914	-75.2481			-		No	172	55	No		1,802	15.2	113	1.0	19	0	0	0.0	100	52.5	0.2	0.0	2.6
120130	SAN JERÓNIMO DE TUNÁN	10,275	10,348	21	493	San Jerónimo de Tunán	3,254	-11.9483	-75.2856			-		No	182	94	Si		2,325	22.5	225	2.2	16	0	0	0.0	100	53.6	9.9	17.4	13.1
120135	SANTO DOMINGO DE ACOBAMBA	7,730	7,721	778	10	Santo Domingo de Acobamba	2,197	-11.7689	-74.7953			-		No	641	335	Si		4,459	57.8	1,416	18.3	18	0	0	0.0	100	275.4	15.4	37.6	6.3
120132	SAÑO	4,039	4,053	12	350	Saño	3,268	-11.9550	-75.2606			-		No	213	57	Si		759	18.7	88	2.2	7	0	0	0.0	100	44.5	10.4	0.0	1.8
120133	SAPALLANGA	13,778	12,788	119	107	Sapallanga	3,299	-12.1403	-75.1597			-		No	350	91	Si		3,798	29.7	509	4.0	19	0	0	0.0	100	47.9	11.0	25.1	6.0
120134	SICAYA	8,048	8,108	43	190	Sicaya	3,273	-12.0125	-75.2833			-		No	232	102	Si		2,165	26.7	226	2.8	16	0	0	0.0	100	62.4	27.0	0.2	12.0
120136	VIQUES	2,227	2,231	4	625	Viques	3,179	-12.1603	-75.2342			-		No	408	199	Si		551	24.7	38	1.7	3	0	0	0.0	100	113.8	8.9	67.6	7.0

CEPLAN

Perú: Información de población que requiere atención adicional y devengado per cápita

Nivel distrital

Ubigeo	Departamento / Provincia / Distrito	Población estimada 1/		Superficie km²	Densidad (2017)	Capital Legal 3/				Número de		Declarados en Emergencia: Niño Costero 2017 4/		Pais fronterizo	Indicador presupuestal 5/		Incorporados en invierte.pe (**)	Número de distritos no incorporados en invierte.pe (**)	Indicadores de pobreza monetaria 2013 6/				Información sobre nacidos vivos Promedio Ene - Dic 2016					Funciones de devengados por dimensiones per cápita, soles. Solo Actividades. (Enero - 10 de Julio 2017) 11/			
						Nombre	Ubicación Geográfica			Provincias	Distritos	Provincias	Distritos		Devengado per cápita, soles				Incidencia de pobreza				Población proyectada de niños menores de 1 año por mes	Promedio de nacidos vivos por mes	Promedio de nacidos vivos con bajo peso por mes	Porcentaje de nacidos vivos con bajo peso por mes (%)	Porcentaje de niños menores de 1 año que requiere atención adicional por mes (%)	Institucional	Social	Económico	Ambiental
		2016	2017				Altitud (msnm.)	Latitud Sur	Longitud Oeste	4/					2016	2017			Pobreza total		Pobreza extrema						10/	12/	13/	14/	15/
				2/															Número	%	Número	%	//	8/	9/						
NACIONAL		31,488,625	31,826,018	1,280,172	25					196	1874	109	83		3,488	1,812		698	7,569,669	23.8	1,503,779	4.7	47,183	30,016	2,379	6.3	24.4	522.7	594.9	697.9	37.2
NACIONAL SIN LA PROV. DE LIMA		22,490,985	22,651,183	1,277,557	18					195	1812	108	840		2,005	1,120		697	6,191,289	28.2	1,443,154	6.4	35,395	26,525	1,745	6.8	29.5	513.8	562.7	720.5	23.4
120500	JUNIN	25,186	24,891	2,487	10	Junín	4,113	-11.1597	-75.9956		4	No	0	No	2,140	994	Si	2	31,252	45.0	2,791	11.3	38	31	3	9.5	18.1	177.0	641.1	135.1	40.8
120502	CARHUAMAYO	7,749	7,713	220	35	Carhuamayo	4,126	-10.9233	-76.0569			-	No	No	238	100	Si		3,452	46.8	543	7.0	11	1	0.1	5.9	87.3	77.1	9.9	8.8	4.7
120501	JUNÍN	9,660	9,425	884	11	Junín	4,113	-11.1597	-75.9956			-	No	No	2,016	1,327	Si		3,586	38.1	516	5.5	12	11	1	8.9	8.9	126.4	995.4	123.2	81.7
120503	ONDORES	1,889	1,819	254	7	Ondores	4,105	-11.0878	-76.1486			-	No	No	1,057	162	No		691	38.1	178	9.8	3	0	0	0.0	100	124.2	31.5	8.4	3.1
120504	ULCUMAYO	5,886	5,742	1,129	5	Ulcumayo	5,011	-10.9689	-75.8778			-	No	No	919	154	No		3,842	68.7	1,554	27.1	11	1	0	0.0	89.7	115.0	18.8	0.2	0.4
120600	SATIPO	275,716	284,848	19,219	15	Satipo	618	-11.2531	-74.6372		9	9	1	No	1,235	548	Si	1	79,367	27.9	14,104	5.0	630	196	10	4.9	70.3	159.7	265.9	90.7	12.1
120602	COVIRIALI	6,194	6,287	145	43	Coviriali	690	-11.2906	-74.6283			-	No	No	328	171	No		1,923	30.8	298	4.7	11	0	0	0.0	100	131.0	16.5	20.7	3.2
120603	LLAYLLA	6,269	6,371	180	35	Llaylla	1,100	-11.3808	-74.5908			-	No	No	339	200	Si		2,088	32.8	354	5.6	15	0	0	0.0	100	125.5	21.2	34.0	8.7
120604	MAZAMARI	63,294	64,552	2,210	29	Mazamari	676	-11.4056	-74.7519			-	No	No	968	393	Si		16,396	25.4	2,354	3.6	123	19	1	5.2	85.3	343.4	9.8	31.8	8.4
120605	PAMPA HERMOSA	10,617	10,822	567	19	Mariposa	1,254	-11.4056	-74.7519			-	No	No	277	115	No		4,021	37.2	574	5.3	18	0	0	0.0	100	48.6	17.8	56.7	2.1
120606	PANGOA	58,985	60,157	3,679	16	San Martín de Pangoa	644	-11.2086	-74.6597			-	No	No	1,185	443	Si		15,280	25.4	2,195	3.6	140	66	3	5.2	56.8	43.2	362.1	27.5	10.2
120607	RIO NEGRO	28,671	29,042	715	41	Río Negro	862	-11.1489	-74.3100			-	No	No	519	232	Si		10,060	34.6	1,754	6.0	81	0	0	0.0	100	189.7	14.8	17.9	3.1
120608	RIO TAMBO	59,618	60,824	10,350	6	Puerto Ocopa	628	-11.2531	-74.6372			-	Si	No	659	299	Si		22,487	37.0	5,578	9.2	189	0	0	0.0	100	52.8	187.2	50.3	5.9
120601	SATIPO	42,591	43,245	732	59	Satipo	628	-11.2531	-74.6372			-	No	No	2,418	1,103	Si		8,087	18.7	868	2.0	81	111	5	4.8	4.8	158.3	806.0	105.9	32.7
120609	VIZCATAN DEL ENE	3,479	3,548	631	6	San Miguel del Ene	473	-12.2153	-74.0158			-	No	No	601	118	No		900	25.4	129	3.6	8	0	0	0.0	100	79.9	8.8	26.5	2.5
120700	TARMA	107,799	107,821	2,749	39	Tarma	3,059	-11.4206	-75.6908		9	No	0	No	1,154	586	Si	0	34,671	32.2	7,892	7.3	183	120	8	6.7	31.1	50.7	413.2	60.5	18.8
120702	ACOBAMBA	13,454	13,490	98	138	Acobamba	3,950	-11.9528	-75.6592			-	No	No	132	61	No		4,827	45.8	1,060	7.9	18	8	0.6	4.4	58.8	40.7	10.7	8.0	2.5
120703	HUARICOLCA	3,220	3,228	162	20	Huaricolca	3,762	-11.5089	-75.6514			-	No	No	177	111	Si		1,748	54.0	522	16.2	7	0	0	0.0	100	57.1	91.4	21.9	1.8
120704	HUASAHUASI	19,264	19,289	852	23	Huasahuasi	2,827	-11.2847	-75.6522			-	No	No	202	83	Si		6,805	44.3	1,897	11.1	23	5	0	0.0	78.9	58.3	14.6	6.5	3.9
120705	LA UNIÓN	3,164	3,102	140	22	Leticia	3,505	-11.3756	-75.7547			-	No	No	369	151	No		959	30.9	112	3.6	5	0	0	0.0	100	113.1	14.4	10.3	6.8
120706	PALCA	5,610	5,545	378	15	Palca	2,742	-11.3469	-75.5681			-	No	No	203	82	No		2,302	41.5	445	8.0	11	0	0	0.0	100	46.1	20.3	9.7	6.0
120707	PALCAMAYO	9,405	9,505	169	56	Palcamayo	3,338	-11.2956	-75.7731			-	No	No	121	66	No		4,221	44.4	829	8.6	7	0	0	0.0	100	39.4	14.3	4.7	7.6
120708	SAN PEDRO DE CAJAS	5,691	5,629	537	10	San Pedro de Cajas	4,014	-11.2503	-75.8647			-	No	No	291	129	No		3,452	61.3	801	14.2	9	0	0	0.0	100	59.9	66.0	0.7	2.8
120709	TAPO	6,099	6,093	152	40	Tapo	3,127	-11.3969	-75.5636			-	No	No	161	50	No		3,866	64.1	1,476	24.5	12	0	0	0.0	100	37.6	9.5	0.6	2.6
120701	TARMA	46,042	45,803	460	100	Tarma	3,059	-11.4206	-75.6908			-	No	No	2,057	1,004	Si		9,064	19.8	961	2.1	72	107	8	7.2	7.2	46.8	809.3	121.7	25.8
120800	YAULI	41,381	40,588	3,617	11	La Oroya	3,725	-11.5206	-75.9014		10	No	0	No	1,525	585	Si	0	6,617	16.3	792	2.0	71	33	2	4.5	35.9	171.8	330.7	49.8	33.0
120812	CHACAPAUPA	718	699	183	4	Chacapalpa	3,752	-11.7328	-75.7556			-	No	No	512	252	No		237	33.8	48	6.9	1	0	0	0.0	100	230.8	21.8	0.0	
120813	HUAY-HUAY	1,478	1,464	180	8	Huay-Huay	3,969	-11.7219	-75.9042			-	No	No	488	225	Si		93	6.4	8	0.6	2	0	0	0.0	100	218.7	11.5	5.1	
120801	LA OROYA	13,063	12,486	188	32	La Oroya	3,715	-11.5206	-75.9014			-	No	No	1,068	1,425	Si		1,762	14.1	114	0.9	30	11	0.6	5.4	48.5	189.3	1,036.7	153.9	65.6
120804	MARCAPOMACOCHA	1,288	1,288	889	1	Marcapomacocha	4,412	-11.4056	-76.3364			-	No	No	828	559	No		158	12.3	27	2.1	4	0	0	0.0	100	675.8	7.5	89.0	26.9
120805	MOROCOCHA	4,332	4,232	266	16	Nueva Morococha	4,524	-11.5972	-76.1406			-	No	No	704	276	Si		1,695	38.7	248	5.8	9	0	0	0.0	100	261.3	13.9	1.3	0.0
120806	PACCHA	1,853	1,837	324	5	Pacchа	3,587	-11.4794	-75.9669			-	No	No	565	271	No		201	12.3	23	1.3	3	0	0	0.0	100	213.7	30.1	3.6	23.2
120807	SANTA BARBARA DE CARHUACAYA	2,325	2,357	646	4	Santa Bárbara de Carhuacayán	4,126	-11.2008	-76.2883			-	No	No	971	140	No		883	29.1	182	6.9	4	0	0	0.0	100	138.5	1.5	0.3	
120808	SANTA ROSA DE SACCO	10,381	10,339	101	102	Santa Rosa de Sacco	3,814	-11.5617	-75.9500			-	No	No	267	112	Si		1,294	12.5	102	1.0	18	21	0.9	4.1	4.1	56.2	19.4	3.7	30.4
120809	SUITUCANCHA	998	1,007	216	5	Suitucancha	4,259	-11.7875	-75.9358			-	No	No	501	324	No		267	26.8	42	4.2	2	0	0	0.0	100	299.0	10.5	5.0	9.2
120810	YAULI	5,145	5,077	424	12	Yauli	4,140	-11.6672	-76.0883			-	No	No	391	181	Si		324	6.4	33	0.6	10	0	0	0.0	100	133.9	22.1	0.2	24.6

CEPLAN

Perú: Información de población que requiere atención adicional y devengado per cápita
Nivel distrital

Ubigeo	Departamento / Provincia / Distrito	Población estimada 1/ 2016	Población estimada 1/ 2017	Superficie km² 2/	Densidad (2017)	Capital Legal 3/ Nombre	Ubicación Geográfica Altitud (msnm.)	Ubicación Geográfica Latitud Sur	Ubicación Geográfica Longitud Oeste	Número de Provincias 3/	Número de Distritos 3/	Declarados en Emergencia Niño Costero 2017 4/ Provincias	Declarados en Emergencia Niño Costero 2017 4/ Distritos	País fronterizo	Indicador presupuestal 5/ Devengado per cápita, soles 2016	Indicador presupuestal 5/ Devengado per cápita, soles 2017	Incorporados en Invierte.pe (**)	Número de distritos no incorporados en Invierte.pe (**)	Indicadores de pobreza monetaria 2013 6/ Pobreza total Número	Pobreza total %	Pobreza extrema Número	Pobreza extrema %	Información sobre nacidos vivos Promedio Ene - Dic 2016: Población proyectada de niños menores de 1 año por mes 7/	Promedio de nacidos vivos por mes 8/	Promedio de nacidos vivos con bajo peso por mes 9/	Porcentaje de nacidos vivos con bajo peso por mes (%)	Porcentaje de niños menores de 1 año que requiere atención adicional por mes (%) 10/	Funciones de devengados por dimensiones per cápita, soles. Solo Actividades. (Enero - 10 de Julio 2017) 11/ Institucional 12/	Social 13/	Económico 14/	Ambiental 15/
NACIONAL		31,488,625	31,826,018	1,280,172	25					196	1874	109	857		3,888	1,812		606	7,565,669	23.8	1,503,779	4.7	47,180	38,059	2,379	6.3	26.4	522.7	594.9	657.1	37.5
NACIONAL SIN LA PROV. DE LIMA		22,456,985	22,651,164	1,277,557	18					195	1833	108	840		2,605	1,120		607	6,391,288	28.2	1,443,156	6.4	35,365	26,529	1,744	6.6	29.9	313.9	542.7	270.0	23.4
150100	PROVINCIA DE LIMA	9,031,640	9,174,855	2,615	3508	Lima	161	-12.0467	-77.0323	1	43	1	17	No	6,476	2,478	Sí	1	1,174,381	12.8	60,623	0.7	11,815	11,524	638	5.5	7.9	1,088.3	673.2	1,731.8	72.3
150102	ANCÓN	40,529	41,474	285	145	Ancón	12	-11.7764	-77.1703			-	No	No	2,057	629	Sí		10,899	26.3	573	1.4	34	23	0.3	1.5	38.5	425.5	98.2	38.2	68.6
150103	ATE	645,803	661,788	78	8515	Vitarte	349	-12.0256	-76.9242			-	Sí	No	1,186	581	Sí		102,908	15.6	3,739	0.6	957	470	10	2.0	51.5	241.1	244.1	39.0	56.7
150104	BARRANCO	29,482	28,970	3	8700	Barranco	5	-12.1494	-77.0247			-	No	No	3,140	1,865	Sí		2,164	7.5	68	0.2	25	0	0	0.0	100	348.7	964.6	377.9	173.6
150105	BREÑA	75,322	74,711	3	23202	Breña	120	-12.0567	-77.0536			-	No	No	4,400	1,915	Sí		4,408	5.9	88	0.1	76	0	0	0.0	100	324.7	1,144.0	351.6	94.6
150106	CARABAYLLO	309,899	317,952	303	1048	Carabayllo	221	-11.8583	-77.0419			-	Sí	No	393	199	Sí		73,638	24.2	3,690	1.2	473	58	0.4	0.7	87.8	55.2	10.6	52.8	20.1
150107	CHACLACAYO	43,809	44,197	40	1119	Chaclacayo	676	-11.9783	-76.7642			-	Sí	No	2,065	1,367	Sí		4,287	9.7	118	0.3	54	18	0.1	0.5	69.8	547.2	321.0	55.8	42.5
150108	CHORRILLOS	330,756	336,054	39	8630	Chorrillos	46	-12.1742	-77.0247			-	No	No	1,351	540	Sí		44,460	13.2	1,593	0.5	409	98	1	1.3	76.3	189.8	320.2	15.8	34.6
150109	CIENEGUILLA	48,382	49,707	240	207	Cieneguilla	287	-12.1178	-76.8125			-	Sí	No	450	245	Sí		11,313	22.8	653	1.3	80	13	0.2	1.3	84.4	91.4	29.0	83.7	41.3
150110	COMAS	531,027	537,268	49	11021	La Libertad	101	-11.9500	-77.0500			-	Sí	No	891	422	Sí		85,908	16.0	3,105	0.6	714	893	35	4.0	4.0	33.6	316.6	40.5	31.5
150111	EL AGUSTINO	193,319	195,304	13	15574	El Agustino	210	-12.0433	-76.9988			-	Sí	No	1,646	834	Sí		33,338	17.1	1,244	0.6	272	491	38	7.8	7.9	149.3	582.7	75.8	26.7
150112	INDEPENDENCIA	218,342	220,372	15	15135	Independencia	85	-12.0008	-77.0522			-	No	No	684	376	Sí		37,287	16.9	1,429	0.6	281	81	1	1.5	71.4	309.1	15.9	13.1	38.1
150113	JESÚS MARÍA	71,634	71,680	5	15685	Jesús María	121	-12.0697	-77.0450			-	No	No	23,805	11,347	Sí		824	1.2	8	0.0	50	610	74	12.1	12.1	8,538.0	1,659.8	899.6	309.5
150114	LA MOLINA	175,681	179,785	66	2734	La Molina	255	-12.0875	-76.9339			-	No	No	1,606	801	Sí		2,211	1.2	30	0.0	146	123	1	1.0	16.4	178.9	292.9	147.7	181.7
150115	LA VICTORIA	165,239	166,657	9	19068	La Victoria	142	-12.0653	-77.0308			-	No	No	1,740	1,001	Sí		18,899	11.3	552	0.3	199	289	46	15.9	15.5	469.6	389.9	51.6	90.2
150101	LIMA	268,777	265,693	22	12068	Lima	161	-12.0467	-77.0323			-	Sí	No	######	60,801	Sí		26,678	10.0	811	0.3	279	3,481	235	6.8	6.8	18,511.9	5,643.3	36,343.2	302.2
150116	LINCE	49,651	49,064	3	16033	Lince	136	-12.0811	-77.0306			-	No	No	18,665	720	Sí		1,619	4.4	27	0.1	37	0	0	0.0	100	272.8	133.0	150.8	163.1
150117	LOS OLIVOS	377,915	384,711	18	21080	Las Palmeras	63	-11.9828	-77.0694			-	Sí	No	228	135	Sí		37,625	9.8	1,141	0.3	496	70	0.4	0.6	85.9	58.8	26.3	12.2	37.8
150118	LURIGANCHO	224,098	229,307	236	970	Chosica	911	-11.9371	-76.7036			-	Sí	No	1,601	559	Sí		55,080	24.0	3,216	1.4	351	118	3	2.6	65.4	177.5	272.1	49.6	33.4
150119	LURÍN	87,256	89,416	180	496	Lurín	30	-12.2680	-76.8847			-	Sí	No	620	273	Sí		22,783	25.5	1,300	1.5	143	42	0.4	1.0	71.5	147.4	27.4	31.4	67.1
150120	MAGDALENA DEL MAR	54,789	54,525	4	15215	Magdalena del Mar	27	-12.0907	-77.0747			-	No	No	7,732	4,716	Sí		1,120	2.0	23	0.0	45	20	0.2	0.8	56.2	1,219.6	638.0	2,366.5	252.3
150121	PUEBLO LIBRE	76,122	76,129	4	17381	Pueblo Libre	93	-12.0733	-77.0631			-	No	No	4,146	2,061	Sí		830	1.1	16	0.0	60	272	14	5.2	5.2	327.2	1,443.2	103.6	97.5
150122	MIRAFLORES	81,778	81,619	10	8484	Miraflores	69	-12.1175	-77.0453			-	No	No	7,855	3,605	Sí		188	0.2	8	0.0	54	253	14	5.7	5.7	1,471.8	1,455.7	857.9	419.2
150123	PACHACÁMAC	133,256	136,923	160	855	Pachacámac	73	-12.2286	-76.8597			-	Sí	No	252	124	Sí		31,820	23.2	1,512	1.1	229	33	0.2	0.5	85.5	81.6	9.0	12.7	20.5
150124	PUCUSANA	17,519	18,002	37	481	Pucusana	13	-12.4825	-76.7964			-	Sí	No	581	338	Sí		5,269	29.3	289	1.6	31	3	0.2	5.0	89.8	187.4	24.9	62.5	63.1
150125	PUENTE PIEDRA	363,194	373,062	73	5124	Puente Piedra	200	-11.8484	-77.1058			-	Sí	No	798	401	Sí		105,377	28.3	6,155	1.6	607	449	12	2.6	28.8	38.6	305.7	14.7	42.1
150126	PUNTA HERMOSA	7,792	7,979	120	67	Punta Hermosa	16	-12.3375	-76.8258			-	Sí	No	1,360	743	Sí		2,162	27.1	134	1.7	12	0	0	0.0	100	406.4	32.5	78.0	206.6
150127	PUNTA NEGRA	8,149	8,369	131	64	Punta Negra	19	-12.3661	-76.7947			-	No	No	1,008	492	Sí		1,593	19.0	51	0.6	10	0	0	0.0	100	370.9	38.1	21.3	63.2
150128	RIMAC	163,913	162,897	12	13723	Rimac	137	-12.0294	-77.0438			-	Sí	No	15,252	3,954	Sí		22,040	13.5	820	0.5	189	113	0.8	0.7	40.9	3,114.7	719.0	81.6	39.1
150129	SAN BARTOLO	7,884	8,073	45	179	San Bartolo	24	-11.8883	-76.7808			-	No	No	1,514	456	Sí		1,402	17.4	55	0.7	9	10	0	0.0	0.0	295.5	11.3	29.6	119.6
150130	SAN BORJA	112,317	112,712	10	11316	San Francisco de Borja	143	-12.1078	-76.9989			-	No	No	32,797	26,890	Sí		688	0.6	14	0.0	82	353	23	6.4	6.4	5,375.5	5,752.5	15,012.6	249.6
150131	SAN ISIDRO	53,836	53,460	11	4816	San Isidro	108	-12.0989	-77.0344			-	No	No	48,194	17,504	Sí		93	0.2	1	0.0	34	93	6	6.7	6.7	8,688.1	1,134.9	6,247.2	1,493.8
150132	SAN JUAN DE LURIGANCHO	1,114,688	1,138,453	131	8674	San Juan de Lurigancho	205	-12.0244	-77.0025			-	Sí	No	432	361	Sí		250,515	22.0	12,585	1.1	1,652	781	15	2.0	54.8	23.5	298.2	16.1	27.3
150133	SAN JUAN DE MIRAFLORES	409,888	415,870	23	18105	Ciudad de Dios	108	-12.1589	-76.9722			-	No	No	1,435	811	Sí		75,688	18.2	2,905	0.7	526	706	48	6.8	6.8	210.1	514.9	54.2	31.7
150134	SAN LUIS	58,026	58,461	3	16751	San Luis	189	-12.0728	-76.9975			-	No	No	11,421	822	Sí		3,210	5.5	60	0.1	82	21	0.4	2.0	67.6	133.5	387.5	33.2	88.6
150135	SAN MARTÍN DE PORRES	714,952	729,974	37	19825	Barrio Obrero Industrial	128	-12.0303	-77.0469			-	Sí	No	1,027	454	Sí		76,501	10.5	2,240	0.3	898	369	24	6.4	61.6	28.8	322.8	71.9	80.6
150136	SAN MIGUEL	136,369	137,247	11	12803	San Miguel	45	-12.0900	-77.0864			-	No	No	5,308	1,708	Sí		2,635	1.9	46	0.0	129	71	4	5.6	45.4	173.6	143.7	1,261.8	128.9
150137	SANTA ANITA	233,315	238,290	11	22291	Santa Anita - Los Ficus	240	-12.0433	-76.9850			-	No	No	407	192	Sí		28,307	11.8	699	0.3	345	350	7	1.9	1.9	35.4	104.9	15.3	36.7
150138	SANTA MARÍA DEL MAR	1,652	1,694	10	173	Santa María del Mar	28	-12.4092	-76.7758			-	No	No	4,407	3,984	No		181	10.7	6	0.4	2	0	0	0.0	100	1,837.2	1,453.0	282.1	412.1
150139	SANTA ROSA	19,272	19,802	21	927	Santa Rosa	7	-11.7983	-77.1775			-	No	No	304	147	Sí		5,756	29.1	390	2.0	27	0	0	0.0	100	111.6	5.8	5.8	23.3
150140	SANTIAGO DE SURCO	350,855	357,577	36	9963	Santiago de Surco	72	-12.1500	-77.0078			-	No	No	1,610	962	Sí		7,116	2.0	159	0.0	303	38	3	7.4	89.0	254.8	112.7	482.1	133.1
150141	SURQUILLO	91,409	91,474	3	26438	Surquillo	122	-12.1136	-77.0081			-	No	No	4,131	2,126	Sí		6,202	6.8	150	0.2	88	15	0.1	0.6	83.3	712.0	1,142.3	169.2	102.6
150142	VILLA EL SALVADOR	472,442	482,027	35	13594	Villa El Salvador	143	-12.2194	-76.9433			-	No	No	234	134	Sí		109,902	22.8	4,828	1.0	698	302	5	1.7	57.5	17.8	90.9	10.0	14.9
150143	VILLA MARÍA DEL TRIUNFO	457,069	465,735	71	6600	Villa María del Triunfo	183	-12.1572	-76.9528			-	No	No	283	128	Sí		98,407	20.7	4,157	0.9	656	428	13	3.1	97.0	92.2	12.0	5.2	18.8

CEPLAN

Perú: Información de población que requiere atención adicional y devengado per cápita
Nivel distrital

Ubigeo	Departamento / Provincia / Distrito	Población estimada 1/ 2016	Población estimada 1/ 2017	Superficie km² 2/	Densidad (2017)	Capital Legal 3/ Nombre	Altitud (msnm.)	Latitud Sur	Longitud Oeste	Número de Provincias 3/	Número de Distritos 3/	Declarados en Emergencia Niño Costero 2017 4/ Provincias	Declarados en Emergencia Niño Costero 2017 4/ Distritos	País fronterizo	Indicador presupuestal 5/ Devengado per cápita, soles 2016	Devengado per cápita, soles 2017	Incorporados en Invierte.pe (**)	Número de distritos no incorporados en Invierte.pe (**)	Pobreza total Número 6/	Pobreza total %	Pobreza extrema Número	Pobreza extrema %	Población proyectada de niños menores de 1 año por mes 7/	Promedio de nacidos vivos por mes 8/	Promedio de nacidos vivos con bajo peso por mes 9/	Porcentaje de nacidos vivos con bajo peso por mes (%)	Porcentaje de niños menores de 1 año que requiere atención adicional por mes (%) 10/	Institucional 12/	Social 13/	Económico 14/	Ambiental 15/
NACIONAL		31,488,625	31,826,018	1,280,172	25					196	1874	109	853		3,488	1,813		808	7,265,469	23.8	1,303,774	4.7	47,168	48,058	3,379	6.8	34.4	522.7	598.8	657.3	37.5
NACIONAL SIN LA PROV. DE LIMA		22,458,985	22,851,268	1,277,357	18					195	1831	108	840		2,605	1,110		607	6,391,288	28.2	1,443,156	6.4	35,369	26,529	1,763	6.6	29.9	313.8	562.7	220.0	23.4
150600	HUARAL	192,978	195,491	3,669	53	Huaral	188	-11.4954	-77.2050		12	Si	13	No	1,265	590	Si	7	30,555	15.5	2,088	1.1	298	225	9	3.9	28.1	113.0	376.2	75.3	33.2
150602	ATAVILLOS ALTO	865	816	348	2	Pirca	3,245	-11.2331	-76.6561			–	Si	No	782	635	No		131	21.2	28	4.6	0.7	0	0	0.0	100	216.6	55.7	308.6	19.7
150603	ATAVILLOS BAJO	1,145	1,117	165	7	San Agustín de Huayopampa	1,869	-11.3533	-76.8231			–	Si	No	269	290	No		190	17.3	19	1.7	2	0	0	0.0	100	199.4	7.0	89.5	
150604	AUCALLAMA	19,814	20,130	729	28	Aucallama	133	-11.5592	-77.1744			–	Si	No	603	236	Si		4,054	20.1	320	1.6	44	0	0	0.0	100	177.4	11.0	23.6	23.4
150605	CHANCAY	62,892	64,011	150	426	Chancay	44	-11.5669	-77.2658			–	Si	No	775	356	Si		8,866	13.1	357	0.6	100	98	5	3.1	5.0	47.6	257.0	26.4	23.2
150601	HUARAL	101,705	102,995	641	161	Huaral	188	-11.4914	-77.2050			–	Si	No	746	880	Si		15,866	15.2	825	0.8	194	124	8	4.4	23.0	72.2	229.6	36.0	41.9
150606	IHUARI	2,345	2,308	468	5	Ihuari	2,826	-11.1889	-76.9519			–	Si	No	1,771	889	No		901	39.0	271	11.8	3	0	0	0.0	100	702.6	58.1	126.4	1.5
150607	LAMPIÁN	400	383	145	3	Lampian	2,460	-11.2369	-76.8386			–	Si	No	7,827	1,144	Si		143	37.2	41	10.7	0.6	0	0	0.0	100	548.5	8.6	575.7	11.5
150608	PACARAOS	435	379	294	1	Pacaraos	3,396	-11.1833	-76.6464			–	Si	No	2,381	1,491	No		131	34.5	35	9.3	0.4	0	0	0.0	100	608.4	134.1	715.4	33.5
150609	SAN MIGUEL DE ACOS	766	765	48	16	Acos	1,594	-11.2736	-76.8214			–	Si	No	1,960	1,161	No		134	17.5	12	1.6	0.7	0	0	0.0	100	837.4	89.5	348.2	25.5
150610	SANTA CRUZ DE ANDAMARCA	1,427	1,446	217	7	Santa Cruz de Andamarca	3,522	-11.1947	-76.6338			–	Si	No	2,459	1,099	No		307	21.2	54	3.7	2	0	0	0.0	100	842.7	66.3	177.4	13.0
150611	SUMBILCA	960	933	259	4	Sumbilca	3,367	-11.4072	-76.8194			–	Si	No	9,063	4,200	Si		330	38.1	95	10.2	0.8	0	0	0.0	100	3,881.8	59.3	258.5	
150612	VEINTISIETE DE NOVIEMBRE	424	408	204	2	Carac	1,626	-11.1919	-76.7788			–	Si	No	884	903	No		120	29.5	30	7.3	0.5	0	0	0.0	100	354.2	92.7	432.7	23.2
150700	HUAROCHIRÍ	82,172	83,461	5,658	15	Matucana	2,380	-11.8458	-76.3878		32	Si	32	No	2,057	849	Si	22	15,845	18.4	2,678	3.2	184	20	0.6	2.1	85.4	231.5	501.0	97.0	19.1
150702	ANTIOQUÍA	1,232	1,227	388	3	Antioquía	1,526	-12.0814	-76.5133			–	Si	No	513	441	Si		289	23.6	29	2.3	2	0	0	0.0	100	249.7	12.2	179.4	
150703	CALLAHUANCA	4,184	4,290	57	75	Callahuanca	1,750	-11.8275	-76.6203			–	Si	No	231	133	No		631	14.7	24	0.6	6	0	0	0.0	100	87.3	3.6	37.3	2.5
150704	CARAMPOMA	1,832	1,878	234	8	Carampoma	3,476	-11.6561	-76.5181			–	Si	No	389	551	No		359	19.1	75	4.0	3	0	0	0.0	100	471.8	23.2	44.3	11.5
150705	CHICLA	7,695	7,759	244	32	Chicla	3,825	-11.7078	-76.2711			–	Si	No	416	185	Si		578	7.4	38	0.5	16	0	0	0.0	100	91.6	6.5	39.9	7.1
150706	CUENCA	393	391	60	7	San José de Los Chorrillos	2,673	-12.1336	-76.4378			–	Si	No	1,150	1,148	No		175	44.7	49	12.3	0.8	0	0	0.0	100	627.9	11.5	506.5	
150707	HUACHUPAMPA	2,885	2,957	76	39	San Lorenzo de Huachupampa	2,885	-11.7228	-76.5900			–	Si	No	241	329	No		887	30.0	203	6.9	3	0	0	0.0	100	251.0	7.4	87.4	2.8
150708	HUANZA	2,740	2,807	227	12	Huanza	3,352	-11.6561	-76.5069			–	Si	No	320	259	No		536	19.1	102	3.8	4	0	0	0.0	100	158.3	27.7	67.3	5.8
150709	HUAROCHIRÍ	1,262	1,232	249	5	Huarochirí	3,144	-12.1381	-76.2344			–	Si	No	399	374	Si		338	27.5	66	5.4	2	0	0	0.0	100	160.6	11.7	183.6	18.5
150710	LAHUAYTAMBO	657	641	82	8	Lahuaytambo	3,270	-12.0969	-76.3911			–	Si	No	665	577	No		223	34.7	50	7.7	1	0	0	0.0	100	410.6	38.0	180.2	8.1
150711	LANGA	830	809	81	10	Langa	2,789	-12.1259	-76.4233			–	Si	No	434	419	Si		366	45.2	110	13.6	1	0	0	0.0	100	296.2	37.2	125.9	0.0
150712	LARAOS	2,356	2,414	105	23	Laraos	3,660	-11.6647	-76.5422			–	Si	No	309	181	No		724	30.0	138	5.7	3	0	0	0.0	100	89.2	13.4	98.7	
150713	MARIATANA	1,308	1,305	169	8	Mariatana	3,533	-12.2378	-76.3261			–	Si	No	487	394	Si		436	33.4	118	9.0	3	0	0	0.0	100	197.8	49.5	145.6	1.3
150701	MATUCANA	3,604	3,529	179	20	Matucana	2,380	-11.8458	-76.3878			–	Si	No	4,354	7,878	Si		562	15.9	84	2.4	6	9	0.3	2.8	2.8	1,378.5	5,500.2	523.7	40.0
150714	RICARDO PALMA	6,180	6,260	35	183	Ricardo Palma	953	-11.9250	-76.6617			–	Si	No	416	180	No		466	7.4	17	0.3	8	11	0.2	1.5	1.5	107.9	0.0	35.3	16.7
150715	SAN ANDRÉS DE TUPICOCHA	1,261	1,252	84	15	San Andrés de Tupicocha	3,303	-12.0008	-76.4778			–	Si	No	607	259	Si		555	44.3	161	12.9	2	0	0	0.0	100	142.1	34.0	81.0	12.2
150716	SAN ANTONIO	5,381	5,696	564	10	Chaclla	3,457	-11.7489	-76.6519			–	Si	No	1,555	707	No		838	14.7	195	3.4	13	0	0	0.0	100	423.7	45.2	111.1	127.0
150717	SAN BARTOLOMÉ	2,321	2,372	44	54	San Bartolomé	1,587	-11.9114	-76.5275			–	Si	No	211	146	No		268	11.3	19	0.8	3	0	0	0.0	100	91.5	6.5	44.0	4.1
150718	SAN DAMIÁN	1,251	1,219	343	3	San Damián	3,182	-12.0178	-76.3938			–	Si	No	383	302	No		488	43.6	159	14.2	2	0	0	0.0	100	136.6	15.8	122.4	7.6
150719	SAN JUAN DE IRIS	1,816	1,882	124	15	San Juan de Iris	3,413	-11.6847	-76.5275			–	Si	No	281	191	No		559	30.0	138	7.4	3	0	0	0.0	100	118.0	7.7	62.9	2.5
150720	SAN JUAN DE TANTARANCHE	470	470	137	3	San Juan de Tantaranche	3,448	-12.1136	-76.1850			–	Si	No	842	778	No		142	30.3	34	7.2	1	0	0	0.0	100	400.1	21.4	356.8	
150721	SAN LORENZO DE QUINTI	1,528	1,523	468	3	San Lorenzo de Quinti	2,649	-12.1453	-76.2133			–	Si	No	433	232	No		586	38.5	163	10.7	2	0	0	0.0	100	152.6	9.0	89.3	1.2
150722	SAN MATEO	5,029	5,041	426	12	San Mateo	3,273	-11.7589	-76.3001			–	Si	No	611	218	No		985	19.5	85	1.7	10	0	0	0.0	100	142.6	11.6	45.2	28.6
150723	SAN MATEO DE OTAO	1,589	1,574	124	13	San Juan de Lanca	2,259	-11.8686	-76.5475			–	Si	No	414	890	No		257	16.4	55	3.5	2	0	0	0.0	100	216.3	15.4	141.9	11.9
150724	SAN PEDRO DE CASTA	1,304	1,305	80	16	San Pedro de Casta	3,021	-11.7583	-76.5989			–	Si	No	709	885	No		249	19.1	38	2.9	2	0	0	0.0	100	289.7	18.3	76.6	
150725	SAN PEDRO DE HUANCAYRE	245	244	42	6	San Pedro	3,048	-12.1311	-76.2186			–	Si	No	1,401	1,260	No		69	28.2	12	5.1	0.3	0	0	0.0	100	784.8	30.2	381.1	69.7
150726	SANGALLAYA	588	580	82	7	Sangallaya	2,733	-12.1806	-76.2297			–	Si	No	490	604	Si		248	44.0	75	13.5	0.8	0	0	0.0	100	238.6	40.0	382.7	2.1
150727	SANTA CRUZ DE COCACHACRA	2,489	2,502	42	60	Cocachacra	1,406	-11.9108	-76.5406			–	Si	No	298	156	No		222	8.9	24	0.9	4	0	0	0.0	100	99.0	6.7	46.4	4.3
150728	SANTA EULALIA	12,030	12,283	111	111	Santa Eulalia	1,029	-11.9106	-76.6658			–	Si	No	369	172	Si		1,318	10.7	78	0.6	17	0	0	0.0	100	107.2	28.3	26.1	10.0
150729	SANTIAGO DE ANCHUCAYA	520	518	94	6	Santiago de Anchucaya	3,336	-12.0861	-76.2325			–	Si	No	578	776	Si		150	28.8	28	5.3	0.9	0	0	0.0	100	375.1	14.5	386.1	
150730	SANTIAGO DE TUNA	740	750	54	14	Santiago de Tuna	2,850	-11.9850	-76.5275			–	Si	No	745	458	No		382	51.0	124	16.5	1	0	0	0.0	100	290.9	13.0	121.7	27.6
150731	SANTO DOMINGO DE LOS OLLEROS	4,825	4,948	552	9	Santo Domingo de Los Olleros	2,830	-12.2203	-76.5161			–	Si	No	429	203	No		768	15.4	118	2.4	10	0	0	0.0	100	175.1	4.4	30.2	2.0
150732	SURCO	1,941	1,943	103	19	Surco	2,008	-11.8850	-76.4425			–	Si	No	470	289	No		344	17.7	73	3.8	2	0	0	0.0	100	167.4	18.8	81.0	42.0

Indicadores de pobreza monetaria 2013 6/ — Incidencia de pobreza. Información sobre nacidos vivos, Promedio Ene - Dic 2016. Funciones de devengados por dimensiones per cápita, soles. Solo Actividades. (Enero - 10 de julio 2017) 11/

CEPLAN

Centro Nacional de Planeamiento Estratégico

Perú: Información de población que requiere atención adicional y devengado per cápita

Nivel distrital

Ubigeo	Departamento / Provincia / Distrito	Población estimada 1/		Superficie km² 2/	Densidad (2017)	Capital Legal 3/				Número de		Declarados en Emergencia Niño Costero 2017 4/		País fronterizo	Indicador presupuestal 5/		Incorporados en Invierte.pe (**)	Número de distritos no incorporados en Invierte.pe (**)	Indicadores de pobreza monetaria 2013 6/				Información sobre nacidos vivos Promedio Ene - Dic 2016					Funciones de devengados por dimensiones por cápita, soles. Solo Actividades. (Enero - 10 de Julio 2017) 11/			
						Nombre	Ubicación Geográfica			Provincias	Distritos	Provincias	Distritos		Devengado per cápita, soles				Incidencia de pobreza				Población proyectada de niños menores de 1 año por mes	Promedio de nacidos vivos por mes	Promedio de nacidos vivos con bajo peso por mes	Porcentaje de nacidos vivos con bajo peso por mes (%)	Porcentaje de niños menores de 1 año que requiere atención adicional por mes (%)	Institucional	Social	Económico	Ambiental
		2016	2017				Altitud (msnm.)	Latitud Sur	Longitud Oeste	4/					2016	2017			Pobreza total		Pobreza extrema		7/	8/	9/		10/	12/	13/	14/	15/
																			Número	%	Número	%									
NACIONAL		31,488,625	31,826,018	1,280,172	25					196	1874	109	852		3,488	1,812		608	7,565,869	23.8	1,503,779	4.7	47,183	38,053	3,379	6.3	24.4	522.7	784.9	657.8	37.5
RACIONAL SIN LA PROV. DE LIMA		22,456,965	22,651,163	1,277,557	18					195	1832	108	842		2,605	1,120		607	6,991,286	28.2	1,443,156	6.4	35,369	26,529	1,743	6.6	25.9	315.8	562.7	220.0	23.4
150800	HUAURA	221,248	223,468	4,902	46	Huacho	57	-11.1089	-77.6100		12	Si	28	No	2,607	1,097	Si	8	82,176	14.4	2,822	1.3	928	257	12	4.6	25.3	315.8	628.8	127.5	28.0
150802	AMBAR	2,737	2,718	930	3	Ambar	2,081	-10.7572	-77.2694	-		Si		No	593	247	Si		1,161	42.7	367	13.5	3	0	0	0.0	100	120.7	5.5	117.1	3.5
150803	CALETA DE CARQUÍN	6,873	6,946	2	3405	Caleta de Carquín	12	-11.0917	-77.6278	-		Si		No	647	302	Si		747	10.8	29	0.4	11	0	0	0.0	100	98.8	9.7	175.6	17.4
150804	CHECRAS	1,808	1,835	166	11	Miraj	3,705	-10.9350	-76.8336	-		Si		No	685	288	No		767	41.8	252	13.7	3	0	0	0.0	100	157.9	24.6	80.9	0.0
150801	HUACHO	58,898	59,267	717	83	Huacho	37	-11.1069	-77.6100	-		Si		No	4,417	1,843	Si		3,396	5.7	96	0.2	80	257	12	4.6	4.6	656.2	911.1	230.4	44.2
150805	HUALMAY	28,790	28,993	6	4990	Hualmay	41	-11.1014	-77.6100	-		Si		No	717	359	Si		3,183	11.0	97	0.3	43	0	0	0.0	100	47.1	42.0	250.7	19.3
150806	HUAURA	35,796	36,225	484	75	Huaura	71	-11.0692	-77.6003	-		Si		No	233	150	Si		7,259	20.0	439	1.2	55	0	0	0.0	100	76.1	34.1	19.4	20.0
150807	LEONCIO PRADO	1,976	1,973	300	7	Santa Cruz	3,297	-11.0586	-76.9308	-		Si		No	307	250	Si		733	17.2	180	9.1	3	0	0	0.0	100	105.4	17.7	126.8	
150808	PACCHO	2,190	2,191	229	10	Paccho	3,237	-10.9567	-76.9336	-		Si		No	274	229	No		876	40.0	257	11.7	3	0	0	0.0	100	83.1	26.7	111.4	3.4
150809	SANTA LEONOR	1,447	1,439	375	4	Aucul	3,541	-10.9483	-76.7447	-		Si		No	620	388	No		378	26.3	87	6.1	2	0	0	0.0	100	230.7	32.4	125.3	
150810	SANTA MARÍA	34,039	34,590	128	271	Cruz Blanca	75	-11.0883	-77.5883	-		Si		No	549	198	Si		4,728	13.7	242	0.7	50	0	0	0.0	100	74.5	45.7	25.3	40.3
150811	SAYÁN	24,324	24,556	1,311	19	Sayán	668	-11.1364	-77.1917	-		Si		No	366	173	Si		4,354	17.7	361	1.5	38	0.3	0	0.0	99.1	104.3	32.1	17.3	19.5
150812	VEGUETA	22,380	22,735	254	90	Vegueta	24	-11.0225	-77.0425	-		Si		No	437	142	Si		5,220	23.2	414	1.8	40	0	0	0.0	100	83.4	38.9	9.5	10.0
150900	OYÓN	22,993	23,208	1,889	12	Oyón	3,619	-10.6692	-76.7728		6	Si	6	No	1,284	638	Si	2	4,919	21.2	825	3.6	43	0	0	0.0	100	139.1	380.7	111.5	6.2
150902	ANDAJES	1,043	1,042	148	7	Andajes	3,492	-10.7914	-76.9100	-		Si		No	381	136	Si		345	33.1	92	6.8	0.6	0	0	0.0	100	133.7	10.2	191.8	
150903	CAUJUL	1,048	1,059	106	10	Caujul	3,169	-10.8053	-76.9786	-		Si		No	313	388	No		331	31.3	65	6.1	1	0	0	0.0	100	254.7	23.6	110.1	
150904	COCHAMARCA	1,616	1,627	266	6	Cochamarca	3,417	-10.8617	-77.1278	-		Si		No	337	270	Si		369	22.7	74	4.5	2	0	0	0.0	100	135.7	10.3	122.9	0.9
150905	NAVÁN	1,204	1,216	227	5	Naván	3,051	-10.8353	-77.0122	-		Si		No	397	298	No		404	33.2	87	7.1	3	0	0	0.0	100	105.5	16.5	166.3	
150901	OYÓN	14,655	14,833	890	17	Oyón	3,619	-10.6692	-76.7728	-		Si		No	811	307	Si		2,854	17.9	369	2.5	29	0	0	0.0	100	121.1	116.4	60.2	9.4
150906	PACHANGARA	3,427	3,431	252	14	Oyón	3,258	-10.8125	-76.8744	-		Si		No	616	324	Si		778	22.7	139	4.0	9	0	0	0.0	100	196.6	12.4	113.6	0.9

CEPLAN

Perú: Información de población que requiere atención adicional y devengado per cápita

Nivel distrital

Ubigeo	Departamento / Provincia / Distrito	Población estimada 1/		Superficie km²	Densidad (2017)	Capital Legal 2/				Número de		Declarados en Emergencia Niño Costero 2017 4/		País fronterizo	Indicador presupuestal 5/		Incorporados en tránsito pa (**)	Número de distritos no incorporados en tránsito pa (**)	Indicadores de pobreza monetaria 2013 6/				Información sobre nacidos vivos Promedio Ene - Dic 2016					Funciones de devengados por dimensiones per cápita, soles. Solo Actividades. (Enero - 10 de Julio 2017) 11/			
						Nombre	Ubicación Geográfica			Provincias	Distritos	Provincias	Distritos		Devengado per cápita, soles				Incidencia de pobreza				Población proyectada de niños menores de 1 año por mes	Promedio de nacidos vivos por mes	Promedio de nacidos vivos con bajo peso por mes	Porcentaje de nacidos vivos con bajo peso por mes (%)	Porcentaje de niños menores de 1 año que requiere atención adicional por mes (%)	Institucional	Social	Económico	Ambiental
		2016	2017				Altitud (msnm.)	Latitud Sur	Longitud Oeste	3/					2016	2017			Pobreza total		Pobreza extrema									
																			Número	%	Número	%	7/	8/	9/		10/	12/	13/	14/	15/
NACIONAL		31,488,625	31,826,018	1,280,172	25					196	1874	109	857		1,688	1,812		608	7,565,669	23.8	1,501,779	4.7	47,188	38,050	1,379	3.6	24.4	522.7	344.9	657.3	37.5
NACIONAL SIN LA PROV. DE LIMA		22,456,965	22,691,169	1,277,597	18					195	1831	108	849		2,605	1,128		607	6,991,289	28.2	1,441,156	6.4	35,369	28,529	1,743	6.6	29.9	313.8	562.7	220.0	23.4
150000	YAUYOS	27,436	27,415	8,893	4	Yauyos	2,900	-12.4600	-75.9217		33	Si	35	No	1,971	1,183	Si	29	10,500	38.3	2,871	10.5	35	0	0	0.0	100	268.6	682.2	215.2	18.8
150002	ALIS	1,209	1,214	142	9	Alis	3,249	-12.2803	-75.7864			-	Si	No	599	506	No		256	21.3	71	5.9	0.3	0	0	0.0	100	289.1	23.2	184.3	9.5
150003	ALLAUCA	2,233	2,258	439	5	Allauca	3,151	-12.5922	-76.0367			-	Si	No	236	203	Si		753	33.3	203	9.0	2	0	0	0.0	100	98.1	5.2	98.2	1.3
150004	AYAVIRI	677	665	239	3	Ayaviri	3,239	-12.3825	-76.1389			-	Si	No	458	552	No		210	31.5	47	7.1	0.6	0	0	0.0	100	197.3	22.3	309.8	22.4
150005	AZÁNGARO	521	511	80	6	Azángaro	3,401	-13.9994	-75.8367			-	Si	No	417	807	No		331	64.8	144	28.1	2	0	0	0.0	100	567.5	14.0	25.7	
150006	CACRA	681	677	214	3	Cacra	2,800	-12.8119	-75.7828			-	Si	No	884	995	No		112	29.8	22	5.8	0.7	0	0	0.0	100	358.4	33.8	603.2	
150007	CARANIA	369	372	122	3	Carania	3,826	-12.3444	-75.8717			-	Si	No	982	797	No		118	31.8	32	8.6	0.4	0	0	0.0	100	531.1	16.7	249.4	
150008	CATAHUASI	940	928	114	7	Catahuasi	1,179	-12.8003	-75.8911			-	Si	No	526	544	No		294	31.7	30	3.2	1	0	0	0.0	100	343.2	11.5	189.5	
150009	CHOCOS	1,294	1,217	213	6	Chocos	2,688	-12.9133	-75.8631			-	Si	No	345	306	Si		689	56.6	281	23.1	2	0	0	0.0	100	216.1	7.8	82.1	
150010	COCHAS	629	642	28	16	Cochas	2,770	-12.2964	-76.1589			-	No	No	630	510	No		126	28.4	31	7.1	0.3	0	0	0.0	100	301.4	6.3	202.0	
150011	COLONIA	1,291	1,288	324	4	Colonia	3,366	-12.6119	-75.8906			-	Si	No	366	282	No		568	44.8	163	12.9	2	0	0	0.0	100	190.2	18.1	108.9	4.8
150012	HONGOS	389	382	104	4	Hongos	3,182	-12.8108	-75.7647			-	Si	No	1,052	1,023	No		171	44.8	59	15.5	0.3	0	0	0.0	100	480.8	19.5	523.4	
150013	HUAMPARA	179	172	54	3	Huampara	2,479	-12.3608	-76.1661			-	Si	No	1,009	1,094	No		38	22.1	7	4.1	0.2	0	0	0.0	100	499.7	15.6	578.5	0.0
150014	HUANCAYA	1,367	1,402	284	5	Huancaya	3,586	-12.2038	-75.7992			-	Si	No	302	293	No		456	32.5	111	7.9	0.9	0	0	0.0	100	135.2	3.8	143.0	9.2
150015	HUANGASCAR	555	541	90	13	Huangascar	2,519	-12.8997	-75.8311			-	Si	No	569	445	No		246	45.5	88	16.3	0.9	0	0	0.0	100	216.8	22.3	205.7	
150016	HUANTAN	935	926	516	2	Huantan	3,298	-12.4572	-75.8108			-	Si	No	438	521	No		447	48.1	121	13.1	1	0	0	0.0	100	242.8	9.1	265.9	3.6
150017	HUAÑEC	482	478	88	13	Huañec	3,195	-12.2939	-76.1386			-	Si	No	853	425	No		130	27.3	26	5.5	0.8	0	0	0.0	100	217.9	6.4	201.1	0.0
150018	LARAOS	737	714	403	2	Laraos	3,484	-12.3436	-75.7856			-	Nc	No	764	780	No		126	17.7	25	3.6	0.7	0	0	0.0	100	321.1	83.2	279.9	75.6
150019	LINCHA	933	951	221	4	Lincha	3,482	-12.8000	-75.6658			-	Si	No	394	427	No		517	54.4	218	23.0	2	0	0	0.0	100	196.4	4.1	226.8	0.0
150020	MADEAN	800	792	221	4	Madean	3,275	-12.9430	-75.7775			-	Si	No	484	555	No		385	48.7	123	15.6	1	0	0	0.0	100	221.5	71.0	266.4	
150021	MIRAFLORES	445	440	226	2	Miraflores	3,668	-12.2747	-75.8536			-	Si	No	1,056	938	No		171	38.9	48	10.9	0.3	0	0	0.0	100	548.2	12.9	376.8	
150022	OMAS	566	553	295	2	Omas	3,549	-12.5172	-76.2903			-	Si	No	701	739	No		135	24.5	18	3.3	0.7	0	0	0.0	100	296.8	26.5	385.9	30.0
150023	PUTINZA	480	481	66	7	San Lorenzo de Putinza	1,960	-12.6689	-75.9496			-	Si	No	920	647	No		144	30.0	15	3.2	0.5	0	0	0.0	100	418.1	9.8	212.1	6.8
150024	QUINCHES	962	946	113	8	Quinches	2,965	-12.3075	-76.1422			-	Si	No	327	367	No		392	41.5	117	12.4	1	0	0	0.0	100	149.6	10.8	207.1	0.0
150025	QUINOCAY	529	522	153	3	Quinocay	3,651	-12.3642	-76.2264			-	Si	No	606	540	No		111	21.3	18	3.6	0.9	0	0	0.0	100	308.7	9.6	198.2	14.2
150026	SAN JOAQUÍN	437	445	42	11	San Joaquin	2,938	-12.2844	-76.1464			-	Si	No	474	472	No		89	20.1	19	4.4	0.3	0	0	0.0	100	245.8	1.9	224.7	
150027	SAN PEDRO DE PILAS	366	358	97	4	San Pedro de Pilas	2,653	-12.4544	-76.2267			-	Si	No	733	755	No		102	28.4	22	6.2	0.3	0	0	0.0	100	463.1	12.7	279.3	
150028	TANTA	502	496	347	1	Tanta	4,268	-12.1214	-76.0122			-	Si	No	1,239	822	No		170	34.4	34	6.8	1	0	0	0.0	100	484.3	12.9	525.3	0.0
150029	TAURIPAMPA	613	599	531	1	Tauripampa	3,504	-12.8156	-76.1600			-	Si	No	883	770	No		151	37.9	39	9.8	0.5	0	0	0.0	100	431.6	23.0	303.7	10.8
150030	TOMÁS	1,181	1,135	298	4	Tomas	3,700	-12.2372	-75.7461			-	Si	No	436	423	No		241	21.3	48	4.3	2	0	0	0.0	100	172.8	30.7	219.6	0.0
150031	TUPE	844	838	321	2	Tupe	2,832	-12.7403	-75.8089			-	Si	No	823	3,430	Si		372	58.3	152	23.8	1	0	0	0.0	100	203.2	2,897.8	328.9	
150032	VIÑAC	1,863	1,877	165	11	Viñac	3,297	-12.9311	-75.7794			-	Si	No	199	1,188	No		971	51.7	335	17.8	4	0	0	0.0	100	105.1	974.6	106.6	
150033	VITIS	841	855	102	8	Vitis	3,594	-12.2236	-75.8069			-	Si	No	912	428	No		283	43.3	83	12.7	1	0	0	0.0	100	301.8	87.3	155.6	1.5
150001	YAUYOS	2,825	2,860	327	9	Yauyos	2,900	-12.4600	-75.9217			-	Si	No	2,608	477	Si		820	28.7	116	4.1	8	0	0	0.0	100	370.9	51.8	47.7	6.8

CEPLAN

Perú: Información de población que requiere atención adicional y devengado per cápita
Nivel distrital

Ubigeo	Departamento / Provincia / Distrito	Población estimada 1/ 2016	Población estimada 1/ 2017	Superficie km² 2/	Densidad (2017)	Capital Legal 3/ Nombre	Capital Legal 3/ Ubicación Geográfica Altitud (msnm.)	Latitud Sur	Longitud Oeste	Número de Provincias 3/	Número de Distritos 3/	Declarados en Emergencia Niño Costero 2017 4/ Provincias	Declarados en Emergencia Niño Costero 2017 4/ Distritos	País fronterizo	Indicador presupuestal 5/ Devengado per cápita, soles 2016	Devengado per cápita, soles 2017	Incorporados en Invierte.pe (**)	Número de distritos no incorporados en Invierte.pe (**)	Indicadores de pobreza monetaria 2013 6/ Incidencia de pobreza: Pobreza total Número	Pobreza total %	Pobreza extrema Número	Pobreza extrema %	Información sobre nacidos vivos Promedio Ene - Dic 2016: Población proyectada de niños menores de 1 año por mes 7/	Promedio de nacidos vivos por mes 8/	Promedio de nacidos vivos con bajo peso por mes 9/	Porcentaje de nacidos vivos con bajo peso por mes (%)	Porcentaje de niños menores de 1 año que requiere atención adicional por mes (%) 10/	Funciones de devengados por dimensiones per cápita, soles. Solo Actividades. (Enero - 10 de julio 2017) 11/ Institucional 12/	Social 13/	Económica 14/	Ambiental 15/
NACIONAL		31,488,625	31,826,018	1,280,172	25					196	1874	109	357		3,488	1,812		608	7,565,669	23.8	1,305,779	4.1	47,183	38,010	2,379	6.3	24.4	322.7	594.9	657.3	37.5
NACIONAL SIN LA PROV. DE LIMA		22,450,980	22,651,183	1,277,557	18					195	1833	108	340		2,605	1,120		607	6,351,288	28.2	1,443,158	6.4	35,168	26,529	1,743	6.6	25.9	313.8	562.7	220.0	23.4
190000	PASCO	308,570	308,723	25,026	12	Cerro de Pasco	4,342	-10.6828	-76.2556	3	29	0	0	No	1,615	1,215		5	141,865	46.4	42,820	13.9	519	348	32	9.2	39.1	250.6	679.2	284.3	20.5
190200	DANIEL ALCIDES CARRIÓN	54,273	54,899	1,887	29	Yanahuanca	3,199	-10.4925	-76.5169		8	No	0	No	1,179	567	Si	2	37,020	67.4	17,426	31.7	78	15	1	6.9	82.7	113.6	402.3	41.8	9.6
190202	CHACAYÁN	4,355	4,412	199	22	Chacayán	3,338	-10.4350	-76.4383			-	No	No	822	460	Si		2,933	66.5	1,567	35.5	6	0	0	0.0	100	101.1	333.0	12.7	13.2
190203	GOYLLARISQUIZGA	4,051	4,209	23	182	Goyllarisquizga	4,183	-10.4733	-76.4078			-	No	No	414	194	No		2,291	54.4	677	16.1	5	0	0	0.0	100	65.9	126.8	0.0	1.4
190204	PAUCAR	1,754	1,711	134	13	Paucar	3,357	-10.3897	-76.4450			-	No	No	1,664	1,059	No		1,247	72.9	675	39.5	3	0	0	0.0	100	140.2	907.9	6.0	5.5
190205	SAN PEDRO DE PILLAO	1,848	1,872	92	20	San Pedro de Pillao	3,678	-10.4392	-76.4972			-	No	No	394	551	Si		1,148	61.3	543	29.0	2	0	0	0.0	100	114.8	403.1	25.7	7.4
190206	SANTA ANA DE TUSI	23,345	23,749	353	67	Santa Ana de Tusi	3,803	-10.4719	-76.3547			-	No	No	568	295	Si		17,211	72.5	8,768	36.9	34	1	0.2	13.3	96.8	90.6	188.1	9.5	6.9
190207	TAPUC	4,434	4,500	60	75	Tapuc	3,678	-10.4559	-76.4617			-	No	No	726	364	Si		3,314	73.6	1,340	29.7	5	0.1	0	0.0	98.2	67.0	386.9	3.0	6.8
190208	VILCABAMBA	1,581	1,554	102	15	Vilcabamba	3,540	-10.4789	-76.4492			-	No	No	1,323	573	Si		1,012	65.1	540	34.8	3	0	0	0.0	100	156.8	392.4	5.8	18.4
190201	YANAHUANCA	12,905	12,886	921	14	Yanahuanca	3,199	-10.4925	-76.5169			-	No	No	1,689	878	Si		8,011	62.2	3,318	25.7	21	13	0.8	6.3	41.1	161.8	647.0	52.4	16.8
190300	OXAPAMPA	94,700	95,942	17,767	5	Oxapampa	1,806	-10.5728	-75.4039		8	No	0	No	1,904	870	Si	2	52,290	54.4	21,471	22.4	188	130	6	4.6	33.4	188.7	544.1	107.9	93.1
190302	CHONTABAMBA	3,341	3,377	457	8	Chontabamba	1,865	-10.6044	-75.4633			-	No	No	1,283	495	No		1,400	39.3	386	10.8	8	0	0	0.0	100	129.6	215.8	20.6	28.7
190308	CONSTITUCIÓN	11,835	12,033	3,171	4	Constitución	250	-9.8458	-74.9088			-	No	No	1,106	736	Si		6,870	57.1	2,726	22.7	24	19	0.9	4.8	24.7	333.8	351.5	19.8	31.4
190303	HUANCABAMBA	6,501	6,588	1,182	6	Huancabamba	1,666	-10.4381	-75.5131			-	No	No	979	434	No		3,895	59.1	1,348	20.5	13	0	0	0.0	100	91.3	252.5	14.5	70.1
190301	OXAPAMPA	14,283	14,352	420	34	Oxapampa	1,806	-10.5728	-75.4039			-	No	No	2,008	783	Si		5,408	37.7	1,315	9.2	19	40	0.9	2.1	2.1	275.6	343.5	114.9	51.1
190304	PALCAZU	10,961	11,215	2,912	4	Iscozacin	297	-10.1878	-75.1458			-	No	No	801	390	Si		7,314	65.2	3,426	30.5	24	12	1	8.1	52.4	90.8	254.1	17.4	27.4
190305	POZUZO	9,550	9,759	751	13	Pozuzo	971	-10.0653	-75.5569			-	No	No	738	356	Si		6,139	62.9	3,244	33.2	19	10	0.1	0.9	50.6	99.4	229.7	11.6	15.0
190306	PUERTO BERMÚDEZ	17,817	17,908	8,014	2	Puerto Bermúdez	258	-10.2984	-74.9358			-	No	No	1,424	531	Si		12,616	70.5	6,432	35.9	48	13	0.8	4.9	89.7	82.6	376.0	35.1	17.1
190307	VILLA RICA	20,352	20,310	859	24	Villa Rica	1,495	-10.7384	-75.2721			-	No	No	1,011	402	Si		9,744	47.5	2,393	12.6	33	30	2	7.7	15.6	125.5	242.8	13.4	20.1
190100	PASCO	157,803	157,882	5,374	29	Cerro de Pasco	4,342	-10.6828	-76.2556		13	No	0	No	3,536	1,649	Si	1	60,049	38.0	15,702	12.3	253	203	25	12.2	30.0	335.9	857.5	437.4	18.5
190101	CHAUPIMARCA	25,826	25,570	7	3828	Cerro de Pasco	4,342	-10.6828	-76.2556			-	No	No	3,192	1,662	Si		6,981	27.3	729	2.8	42	0	0	0.0	100	385.5	1,162.5	68.4	46.2
190102	HUACHÓN	4,732	4,734	846	6	Huachón	3,407	-10.6478	-75.9523			-	No	No	1,883	672	No		3,313	70.0	1,078	22.8	8	0	0	0.0	100	116.0	541.8	13.9	0.2
190103	HUARIACA	8,347	8,229	133	62	Huariaca	2,958	-10.4428	-76.1889			-	No	No	1,482	1,000	Si		3,287	39.9	689	8.4	14	7	0.2	2.4	53.8	58.8	889.9	88.5	14.2
190104	HUAYLLAY	11,458	11,495	1,027	11	Huayllay	4,348	-11.0044	-76.3681			-	No	No	817	359	Si		2,405	20.9	375	3.3	22	0	0	0.0	100	87.2	165.6	86.3	19.6
190105	NINACACA	3,348	3,277	509	6	Ninacaca	4,141	-10.8817	-76.1131			-	No	No	1,192	616	Si		1,951	59.6	687	21.0	7	0	0	0.0	100	133.1	381.4	100.4	0.6
190106	PALLANCHACRA	4,939	5,010	74	68	Pallanchacra	3,132	-10.4147	-76.2358			-	No	No	598	330	Si		3,058	61.0	1,301	26.0	10	0	0	0.0	100	101.5	205.9	19.7	2.5
190107	PAUCARTAMBO	24,619	24,920	782	32	Paucartambo	2,930	-10.7731	-75.8128			-	No	No	769	244	Si		13,689	54.9	3,435	13.8	37	11	0.2	3.0	70.9	65.9	144.2	27.7	6.7
190108	SAN FRANCISCO DE ASÍS DE YARUSYACÁN	9,683	9,461	118	80	Yarusyacán	3,814	-10.4914	-76.1984			-	No	No	637	860	Si		5,449	57.6	1,824	19.3	13	0	0	0.0	100	123.6	180.9	54.1	1.0
190109	SIMÓN BOLÍVAR	11,827	11,336	697	16	San Antonio de Rancas	4,101	-10.6837	-76.3175			-	No	No	679	374	Si		4,519	39.9	820	7.2	20	70	7	10.3	10.3	102.6	246.9	19.0	5.8
190110	TICLACAYÁN	14,027	14,774	748	20	Ticlacayán	3,531	-10.5344	-76.1625			-	No	No	599	228	Si		12,579	85.1	7,084	48.0	21	0	0	0.0	100	71.6	105.5	36.4	10.0
190111	TINYAHUARCO	6,298	6,308	94	67	Tinyahuarco (Smelter)	4,270	-10.7689	-76.2733			-	No	No	692	420	Si		1,386	22.0	162	2.6	11	0.7	0.2	25.0	95.6	79.7	199.5	32.7	7.9
190112	VICCO	2,226	2,160	173	12	Vicco	4,104	-10.8414	-76.2375			-	No	No	1,106	705	Si		1,238	57.3	322	14.9	0	0	0	0.0	100	189.8	506.8	94.1	5.1
190113	YANACANCHA	30,585	30,808	165	185	Yanacancha	4,334	-10.6689	-76.2556			-	No	No	3,344	1,390	Si		6,954	22.7	1,187	3.9	49	115	17	24.8	14.8	82.6	1,192.7	87.5	27.3
250000	UCAYALI	500,543	506,145	102,199	5	Pucallpa	157	-8.3828	-74.5322	4	17	0	0	Brasil	2,316	1,159		9	67,823	13.4	10,477	2.1	731	910	70	7.6	7.6	887.1	609.8	129.6	26.2
250200	ATALAYA	53,890	54,629	38,924	1	Atalaya	228	-10.7278	-73.7592		4	No	0	Brasil	1,404	705	Si	0	17,430	31.9	3,371	6.2	100	46	4	8.4	33.7	152.9	440.0	83.9	28.5
250201	RAYMONDI	34,213	34,682	14,505	2	Atalaya	228	-10.7278	-73.7592			-	No	No	564	304	Si		11,150	32.2	2,488	7.2	65	37	3	8.4	48.3	133.7	157.3	37.0	35.9
250202	SEPAHUA	8,939	9,081	8,224	1	Sepahua	280	-11.1464	-73.0475			-	No	No	891	271	Si		1,671	18.4	198	2.2	14	5	0.4	8.8	67.9	118.8	11.1	109.0	23.0
250203	TAHUANIA	8,202	8,183	7,010	1	Bolognesi	200	-10.1033	-73.9808			-	No	No	529	215	Si		3,655	44.7	375	7.0	14	3	0.2	6.5	89.1	181.7	8.4	13.9	10.5
250204	YURÚA	2,696	2,683	9,176	0	Breu	249	-9.5281	-72.7622			-	No	Brasil	968	581	Si		886	33.0	112	4.2	7	0	0	0.0	100	349.8	18.3	212.8	
250100	CORONEL PORTILLO	382,057	386,142	36,845	10	Pucallpa	157	-8.3828	-74.5322		7	No	0	Brasil	2,500	1,252	Si	1	38,048	9.9	1,965	0.5	541	804	65	8.1	8.1	436.3	666.6	123.7	25.4
250101	CALLERÍA	155,773	157,426	10,485	15	Pucallpa	157	-8.3828	-74.5322			-	No	Brasil	2,230	1,105	Si		8,895	5.7	364	0.2	193	439	36	8.3	8.3	540.5	445.6	90.8	28.3
250102	CAMPOVERDE	15,937	16,125	1,194	14	Campoverde	193	-8.4761	-74.8071			-	No	No	750	180	Si		1,308	8.1	47	0.3	21	15	0.5	3.3	28.3	77.8	33.8	43.4	9.6
250103	IPARIA	11,937	12,045	8,029	2	Iparia	169	-9.3064	-74.4378			-	No	No	339	158	No		4,376	36.3	604	5.0	19	3	0	0.0	83.9	114.2	22.5	21.7	
250107	MANANTAY	81,150	82,080	580	141	San Fernando	150	-8.3981	-74.5378			-	No	No	404	226	Si		11,074	13.5	300	0.4	138	34	1	4.0	76.7	68.1	19.5	120.4	17.8
250104	MASISEA	12,876	12,990	14,102	1	Masisea	156	-8.6025	-74.3097			-	No	Brasil	686	213	Si		3,545	27.3	290	2.2	21	6	0.4	7.2	74.5	115.6	29.7	20.9	40.7
250106	NUEVA REQUENA	5,585	5,690	1,858	3	Nueva Requena	153	-8.3061	-74.8653			-	No	No	607	256	Si		1,120	19.9	139	2.3	8	4	0.3	7.1	58.1	203.3	14.1	30.8	7.4
250105	YARINACOCHA	98,799	99,896	596	168	Puerto Callao	153	-8.3550	-74.5769			-	No	No	918	484	Si		8,221	8.2	221	0.2	142	304	26	8.5	8.5	157.3	285.0	13.0	28.4

Perú: Información de población que requiere atención adicional y devengado per cápita
Nivel distrital

Ubigeo	Departamento / Provincia / Distrito	Población estimada 1/ 2016	Población estimada 1/ 2017	Superficie km² 2/	Densidad (2017)	Capital Legal 3/ Nombre	Ubicación Geográfica Altitud (msnm.)	Latitud Sur	Longitud Oeste	Número de Provincias 3/	Número de Distritos 3/	Declarados en Emergencia: Niño Costero 2017 4/ Provincias	Declarados en Emergencia Distritos	País fronterizo	Indicador presupuestal 5/ Devengado per cápita, soles 2016	Devengado per cápita, soles 2017	Incorporados en Invierte.pe (**)	Número de distritos no incorporados en Invierte.pe (**)	Indicadores de pobreza monetaria 2013 6/ Pobreza total Número	Pobreza total %	Pobreza extrema Número	Pobreza extrema %	Población proyectada de niños menores de 1 año por mes 7/	Promedio de nacidos vivos por mes 8/	Promedio de nacidos vivos con bajo peso por mes 9/	Porcentaje de nacidos vivos con bajo peso por mes (%)	Porcentaje de niños menores de 1 año que requiere atención adicional por mes (%) 10/	Funciones de devengados por dimensiones per cápita, soles. Solo Actividades. (Enero - 10 de Julio 2017) 11/ Institucional 12/	Social 13/	Económica 14/	Ambiental 15/
NACIONAL		31,488,625	31,826,018	1,280,172	25					196	1874	109	857		3,488	1,812		608	7,565,669	23.6	1,506,779	4.7	47,183	38,053	2,079	6.3	24.4	522.7	594.9	657.3	37.5
NACIONAL SIN LA PROV. DE LIMA		22,456,985	22,651,163	1,277,357	18					195	1831	108	840		2,605	1,120		607	6,391,288	28.2	1,443,256	6.4	35,369	26,529	1,743	6.6	29.9	313.8	582.7	220.0	23.4
250300	PADRE ABAD	60,055	60,774	8,592	7	Aguaytía	300	-9.0375	-75.5128		5	No	0	No	1,870	885	Sí	2	10,013	16.5	660	1.1	81	66	1	2.0	20.1	252.6	385.2	216.7	28.5
250305	ALEXANDER VON HUMBOLDT	6,491	6,597	191	35	Alexander von Humboldt	230	-8.8264	-75.0522			-	No	No	417	247	No		990	15.0	41	0.6	7	0	0	0.0	100	147.0	21.0	62.3	16.9
250303	CURIMANA	8,697	8,847	2,134	4	Curimaná	172	-8.4353	-75.1597			-	No	No	540	273	Sí		1,768	20.0	77	0.9	15	5	0.1	1.6	65.9	217.8	8.4	2.0	46.5
250302	IRAZOLA	10,527	10,698	999	11	San Alejandro	220	-8.8289	-75.2139			-	No	No	718	271	Sí		2,114	19.8	215	2.0	15	12	0.1	0.7	19.7	189.3	14.2	56.1	11.8
250304	NESHUYA	8,208	8,342	580	14	Monte Alegre	189	-8.6392	-74.9644			-	No	No	398	257	No		1,270	15.2	44	0.5	11	11	0.2	1.5	5.2	133.3	9.3	85.5	8.8
250301	PADRE ABAD	26,132	26,290	4,689	6	Aguaytía	300	-9.0375	-75.5128			-	No	No	887	440	Sí		3,970	15.1	282	1.1	33	38	1	2.6	2.6	160.6	201.9	139.1	38.5
250400	PURÚS	4,541	4,800	17,848	0	Esperanza	232	-9.7703	-70.7122		1	No	0	Brasil	3,541	1,674	Sí	0	1,101	23.9	73	1.6	11	2	0.2	7.4	81.1	809.0	823.4	13.0	28.9
250401	PURÚS	4,541	4,800	17,848	0	Esperanza	232	-9.7703	-70.7122			-	No	Brasil	3,517	1,068	Sí		1,101	23.9	73	1.6	11	2	0.2	7.4	81.1	809.0	823.2	2.0	28.9
ZONA SUR		7,174,118	7,239,808	427,386	17					74	756	81	180		3,547	1,219		374	1,733,341	24.0	355,598	4.9	11,361	9,111	508	5.5	24.1	330.2	850.8	268.8	12.2
030000	APURÍMAC	460,868	462,791	20,896	22	Abancay	2,392	-13.6367	-72.8792	7	84	0	0	No	3,072	1,462		51	198,075	42.8	30,475	6.6	817	613	38	6.2	29.6	288.9	835.2	328.3	9.6
030100	ABANCAY	106,483	106,753	3,447	31	Abancay	2,392	-13.6367	-72.8792		9	No	0	No	7,104	3,779	Sí	5	33,985	31.8	8,276	7.8	160	221	14	6.3	6.8	850.6	1,693.9	1,209.3	25.5
030101	ABANCAY	56,373	56,652	313	181	Abancay	2,392	-13.6367	-72.8792			-	No	No	5,913	3,514	Sí		11,540	20.4	1,362	2.4	78	201	13	6.7	6.7	594.6	1,383.0	1,499.7	37.2
030102	CHACOCHE	1,217	1,221	186	7	Chacoche	3,408	-13.9417	-72.9897			-	No	No	297	210	No		518	42.5	121	9.9	3	0	0	0.0	100	125.0	45.4	39.3	
030103	CIRCA	2,506	2,505	642	4	Circa	3,192	-13.8778	-72.8738			-	No	No	336	194	Sí		1,013	40.4	212	8.5	5	0	0	0.0	100	113.1	44.9	35.6	
030104	CURAHUASI	18,339	18,351	818	22	Curahuasi	2,684	-13.5417	-72.6953			-	No	No	353	129	Sí		9,592	52.3	2,801	15.3	31	13	0.3	2.6	60.8	66.5	25.1	31.6	5.4
030105	HUANIPACA	4,750	4,752	433	11	Huanipaca	3,196	-13.4917	-72.9397			-	No	No	211	97	No		2,642	55.6	832	17.5	11	0	0	0.0	100	82.9	10.1	2.9	1.1
030106	LAMBRAMA	5,558	5,555	522	11	Lambrama	3,271	-13.8706	-72.7728			-	No	No	407	405	No		3,749	67.5	1,428	25.7	8	2	0.1	4.2	76.3	59.9	341.8	2.1	0.7
030107	PICHIRHUA	4,027	4,012	371	11	Pichirhua	2,738	-13.8606	-73.0736			-	No	No	246	116	No		2,303	57.4	827	20.6	7	0	0	0.0	100	81.3	29.2	5.1	0.7
030108	SAN PEDRO DE CACHORA	3,843	3,849	109	35	Cachora	2,902	-13.5144	-72.8161			-	No	No	211	114	No		1,715	44.6	395	10.3	9	0	0	0.0	100	87.4	29.4	7.6	9.2
030109	TAMBURCO	9,870	9,856	55	181	Tamburco	2,619	-13.6211	-72.8725			-	No	No	1,355	658	Sí		2,586	26.2	297	3.0	12	6	0.1	1.4	51.4	87.4	340.7	2.0	28.0
030200	ANDAHUAYLAS	169,841	170,725	3,987	43	Andahuaylas	2,901	-13.6561	-73.3847		20	No	0	No	1,732	748	Sí	14	76,900	45.0	23,339	13.8	297	248	16	6.2	21.5	97.0	585.7	60.0	3.6
030201	ANDAHUAYLAS	45,722	46,580	174	268	Andahuaylas	2,901	-13.6561	-73.3847			-	No	No	2,048	716	Sí		15,340	32.9	3,502	7.5	72	152	12	8.0	8.0	145.9	424.0	137.7	8.0
030202	ANDARAPA	6,346	6,311	172	37	Andarapa	2,907	-13.5264	-73.3681			-	No	No	271	97	No		4,102	65.0	1,590	25.2	12	4	0.3	6.5	68.5	83.2	32.3	1.1	0.0
030203	CHIARA	1,333	1,318	149	9	Chiara	3,278	-13.8681	-73.6681			-	No	No	469	137	No		696	52.8	186	14.1	2	0	0	0.0	100	110.6	18.7	2.5	5.6
030204	HUANCARAMA	7,409	7,379	153	48	Huancarama	2,980	-13.6467	-73.0856			-	No	No	1,900	958	Sí		3,653	49.5	943	12.8	12	4	0.1	1.9	65.3	59.2	876.6	20.1	
030205	HUANCARAY	4,615	4,599	112	41	Huancaray	2,905	-13.7578	-73.5275			-	No	No	206	115	No		2,919	63.5	1,071	23.3	8	9	0.7	7.8	7.3	91.5	30.0	3.6	0.1
030206	HUAYANA	1,058	1,056	97	11	Huayana	3,170	-14.0503	-73.6097			-	No	No	343	151	No		919	87.0	552	52.3	2	0	0	0.0	100	118.8	19.4	12.3	
030220	JOSÉ MARÍA ARGUEDAS	3,834	3,906	196	20	Huancabamba	3,633	-13.7336	-73.3503			-	No	No	225	125	No		3,138	80.3	1,567	40.1	6	8	0.3	3.3	3.3	98.9	22.4	1.2	2.7
030219	KAQUIABAMBA	2,978	2,994	98	31	Kaquiabamba	3,184	-13.5369	-73.2878			-	No	No	208	117	No		1,427	47.7	344	11.5	4	0	0	0.0	100	66.6	40.1	9.3	0.8
030207	KISHUARA	9,330	9,320	310	30	Kishuara	3,643	-13.6914	-73.1214			-	No	No	334	87	No		6,070	65.1	2,155	23.1	19	6	0.3	5.6	70.5	49.8	12.6	4.6	0.2
030208	PACOBAMBA	4,724	4,658	246	19	Pacobamba	2,722	-13.6167	-73.0872			-	No	No	381	108	No		2,681	57.6	838	18.0	10	0	0	0.0	100	68.6	18.2	20.8	0.0
030209	PACUCHA	9,891	9,795	170	57	Pacucha	3,147	-13.6089	-73.3442			-	No	No	303	81	Sí		4,275	43.6	1,112	11.4	17	7	0.2	2.4	60.3	64.3	14.0	2.4	0.7
030210	PAMPACHIRI	2,795	2,809	603	5	Pampachiri	3,393	-14.1881	-73.5436			-	No	No	232	100	No		2,115	75.3	1,112	39.6	6	5	0.3	7.0	28.4	78.6	19.4	1.5	
030211	POMACOCHA	1,043	1,044	129	8	Pomacocha	3,670	-14.0850	-73.5911			-	No	No	831	201	No		530	50.8	119	11.4	2	0	0	0.0	100	175.9	6.9	12.7	5.7
030212	SAN ANTONIO DE CACHI	3,202	3,171	179	18	San Antonio de Cachi	3,225	-13.7733	-73.6036			-	No	No	189	85	No		1,963	61.9	659	20.8	5	0	0	0.0	100	84.7	17.8	2.1	
030213	SAN JERÓNIMO	28,309	28,905	237	122	San Jerónimo	2,956	-13.6506	-73.3656			-	No	No	212	75	Sí		11,027	38.2	2,897	10.0	50	20	0.6	3.0	61.5	56.4	14.2	1.2	3.2
030214	SAN MIGUEL DE CHACCRAMPA	2,065	2,072	83	25	Chaccrampa	3,647	-13.9594	-73.6088			-	No	No	298	161	No		1,510	72.9	632	30.5	4	0	0	0.0	100	87.0	29.2	44.9	
030215	SANTA MARÍA DE CHICMO	9,866	9,826	162	61	Santa María de Chicmo	3,272	-13.6578	-73.4931			-	No	No	324	75	Sí		5,185	52.8	1,276	13.0	19	8	0.2	2.0	58.1	53.1	18.1	1.5	2.4
030216	TALAVERA	18,361	18,407	148	124	Talavera	2,830	-13.6536	-73.4278			-	No	No	311	136	Sí		5,726	31.1	1,099	6.0	33	26	0.6	2.3	22.8	59.9	19.5	51.5	4.7
030217	TUMAY HUARACA	2,427	2,439	447	5	Umamarca	3,307	-14.0539	-73.5689			-	No	No	310	425	No		2,037	83.5	1,108	45.4	5	0	0	0.0	100	395.6	23.1	3.2	2.9
030218	TURPO	4,165	4,136	122	34	Turpo	3,307	-13.7856	-73.4728			-	No	No	313	92	No		2,509	60.7	796	19.2	7	0	0	0.0	100	67.7	18.9	7.5	0.0
030300	ANTABAMBA	13,384	13,369	3,219	4	Antabamba	3,640	-14.3653	-72.8778		7	No	0	No	1,596	716	Sí	6	8,691	65.0	3,765	28.2	27	4	0.4	11.9	88.7	193.7	356.4	23.2	2.8
030301	ANTABAMBA	3,166	3,173	604	5	Antabamba	3,640	-14.3653	-72.8778			-	No	No	3,838	1,799	Sí		2,260	71.2	1,082	34.1	7	2	0.3	12.5	73.4	283.0	1,479.2	48.4	8.0
030302	EL ORO	549	546	69	8	Ayahuay	3,272	-14.2092	-73.0583			-	No	No	598	283	No		207	38.0	48	8.9	0.7	0	0	0.0	100	201.1	66.8	15.3	
030303	HUAQUIRCA	1,567	1,562	338	5	Huaquirca	3,575	-14.3369	-72.8936			-	No	No	370	124	No		1,175	75.2	619	39.6	8	0	0	0.0	100	70.5	39.1	6.5	7.9
030304	JUAN ESPINOZA MEDRANO	2,049	2,036	623	3	Mollebamba	3,296	-14.4286	-72.9147			-	No	No	290	133	No		1,207	59.3	423	20.8	5	0	0	0.0	100	39.9	18.3	18.9	
030305	OROPESA	3,113	3,115	1,180	3	Oropesa	3,888	-14.2628	-72.5639			-	No	No	258	93	No		2,075	66.6	901	28.9	8	2	0.2	11.1	82.2	68.9	5.5	18.5	
030306	PACHACONAS	1,287	1,286	227	6	Pachaconas	3,449	-14.2244	-73.0147			-	No	No	340	115	No		655	50.9	198	15.4	0.9	0	0	0.0	100	94.9	15.0	4.7	
030307	SABAINO	1,653	1,651	179	9	Sabaino	3,457	-14.3122	-72.9442			-	No	No	219	101	No		1,100	66.6	493	29.9	4	0	0	0.0	100	79.6	14.1	7.7	

CEPLAN

Perú: Información de población que requiere atención adicional y devengado per cápita
Nivel distrital

Ubigeo	Departamento / Provincia / Distrito	Población estimada 1/ 2016	Población estimada 1/ 2017	Superficie km² 2/	Densidad (2017)	Capital Legal 3/ Nombre	Ubicación Geográfica Altitud (msnm.)	Latitud Sur	Longitud Oeste	Número de Provincias 3/	Número de Distritos 3/	Declarados en Emergencia: Niño Costero 2017 4/ Provincias	Declarados Distritos	País fronterizo	Indicador presupuestal 5/ Devengado per cápita, soles 2016	2017	Incorporados en Invierte.pe (**)	Número de distritos no incorporados en Invierte.pe (**)	Indicadores de pobreza monetaria 2013 6/ Pobreza total Número	%	Pobreza extrema Número	%	Información sobre nacidos vivos Promedio Ene - Dic 2016: Población proyectada de niños menores de 1 año por mes 7/	Promedio de nacidos vivos por mes 8/	Promedio de nacidos vivos con bajo peso por mes 9/	Porcentaje de nacidos vivos con bajo peso por mes (%)	Porcentaje de niños menores de 1 año que requiere atención adicional por mes (%) 10/	Funciones de devengados por dimensiones per cápita, soles. Solo Actividades (Enero - 10 de Julio 2017) 11/ Institucional 12/	Social 13/	Económico 14/	Ambiental 15/
NACIONAL		31,488,625	31,826,018	1,280,172	25					196	1874	109	857		3,880	1,812		606	7,585,889	23.8	1,503,779	4.7	47,168	38,053	2,379	6.3	24.4	522.7	594.9	657.3	37.5
NACIONAL SIN LA PROV. DE LIMA		22,456,985	22,651,169	1,277,557	18					195	1831	108	840		2,605	1,120		607	6,391,288	28.2	1,443,156	6.4	35,469	26,529	1,743	6.6	29.5	313.6	562.7	220.0	23.4
030400	AYMARAES	33,072	33,146	4,213	8	Chalhuanca	2,911	-14.2950	-73.2431		17	No	0	No	1,444	798	Si	10	18,140	48.7	5,313	16.0	54	10	0.8	8.3	85.1	127.0	554.8	18.3	5.5
030402	CAPAYA	991	1,009	78	13	Capaya	3,292	-14.1181	-73.3217			-	No	No	320	151	No		443	43.9	75	7.4	1	0	0	0.0	100	110.6	34.4	6.3	
030403	CARAYBAMBA	1,482	1,491	235	6	Caraybamba	3,338	-14.3783	-73.1608			-	No	No	242	137	No		589	39.5	142	9.5	3	0	0	0.0	100	96.2	28.4	8.8	3.5
030401	CHALHUANCA	5,047	5,078	322	16	Chalhuanca	2,911	-14.2950	-73.2431			-	No	No	6,065	2,617	Si		1,229	24.2	172	3.4	7	7	0.8	10.8	14.0	282.4	2,315.8	19.4	19.1
030404	CHAPIMARCA	2,145	2,131	213	10	Chapimarca	3,399	-13.9747	-73.0644			-	No	No	176	921	Si		1,435	67.4	555	26.0	4	3	0.1	2.7	28.0	72.5	837.2	10.3	0.6
030405	COLCABAMBA	944	955	96	10	Colcabamba	3,152	-14.0050	-73.2519			-	No	No	358	194	No		486	50.8	95	9.9	2	0	0	0.0	100	134.7	17.7	17.1	4.8
030406	COTARUSE	5,378	5,423	1,750	3	Cotaruse	3,257	-14.4164	-73.2053			-	No	No	393	123	Si		1,702	31.4	376	6.9	7	0	0	0.0	100	92.4	8.1	17.8	5.0
030407	HUAYLLO	732	736	73	10	Huayllo	3,115	-14.1331	-73.2686			-	No	No	390	198	No		344	46.7	70	9.5	0.9	0	0	0.0	100	137.5	45.7	5.1	9.8
030408	JUSTO APU SAHUARAURA	1,314	1,335	98	14	Pichihua	3,146	-14.1489	-73.1758			-	No	No	257	90	No		935	70.0	388	29.1	2	0	0	0.0	100	75.5	14.4	0.0	
030409	LUCRE	2,146	2,139	110	19	Lucre	2,820	-13.9508	-73.2259			-	No	No	504	116	Si		1,572	73.7	807	37.8	5	0	0	0.0	100	93.7	21.5	1.0	
030410	POCOHUANCA	1,163	1,150	83	14	Pocohuanca	3,278	-14.2200	-73.0881			-	No	No	794	214	No		870	75.6	404	35.1	2	0	0	0.0	100	125.4	64.6	24.4	
030411	SAN JUAN DE CHACÑA	842	830	88	10	San Juan de Chacña	2,858	-13.5239	-73.1828			-	No	No	302	249	Si		388	46.8	93	11.2	1	0	0	0.0	100	177.5	37.1	0.0	34.0
030412	SAÑAYCA	1,444	1,449	449	3	Sañayca	3,398	-14.2038	-73.3461			-	No	No	256	190	Si		1,090	75.2	495	34.2	2	0	0	0.0	100	128.0	34.2	27.4	
030413	SORAYA	823	821	44	19	Soraya	2,881	-14.1656	-73.3139			-	No	No	408	224	No		384	46.8	95	11.6	2	0	0	0.0	100	187.7	36.7		
030414	TAPAIRIHUA	2,250	2,243	164	14	Tapairihua	2,712	-14.1408	-73.1431			-	No	No	256	118	Si		1,101	49.1	388	17.3	5	0	0	0.0	100	108.2	11.8	0.0	0.0
030415	TINTAY	3,213	3,201	137	23	Tintay	2,796	-13.9592	-73.1867			-	No	No	221	98	No		1,952	61.0	665	20.8	6	0	0	0.0	100	82.5	11.3	3.7	
030416	TORAYA	1,980	1,997	173	12	Toraya	3,159	-14.0523	-73.2958			-	No	No	228	99	No		1,116	55.9	318	15.9	3	0	0	0.0	100	55.4	20.7	17.2	5.4
030417	YANACA	1,178	1,164	104	11	Yanaca	3,315	-14.2250	-73.1589			-	No	No	320	174	No		637	54.8	177	15.2	2	0	0	0.0	100	149.2	24.4	0.0	
030600	CHINCHEROS	58,973	59,246	1,242	48	Chincheros	2,795	-13.5175	-73.7222		11	No	0	No	1,336	724	Si	5	35,945	60.7	12,072	21.2	118	59	2	3.4	56.4	111.5	572.3	39.1	5.3
030602	ANCO-HUALLO	12,531	12,578	39	323	Uripa	3,208	-13.5328	-73.6709			-	No	No	229	120	Si		7,895	62.8	2,536	20.2	23	16	0.5	3.1	29.9	88.4	26.8	3.1	2.0
030601	CHINCHEROS	6,890	6,871	132	52	Chincheros	2,795	-13.5175	-73.7222			-	No	No	4,348	2,308	Si		2,926	42.0	833	11.9	13	20	0.7	3.4	3.4	334.6	1,744.3	200.9	28.5
030603	COCHARCAS	2,704	2,731	110	25	Cocharcas	3,032	-13.6100	-73.7408			-	No	No	342	138	Si		1,878	68.8	687	25.1	6	0	0	0.0	100	89.8	23.2	23.8	1.6
030610	EL PORVENIR	1,999	2,006	62	32	San Pedro de Huamburque	3,000	-13.3975	-73.5950			-	No	No	148	99	No		1,315	65.6	500	24.9	7	0	0	0.0	100	50.8	57.1	5.1	
030604	HUACCANA	9,085	9,107	472	19	Huaccana	3,078	-13.3872	-73.6900			-	No	No	354	198	Si		5,578	61.3	2,057	22.6	16	8	0.3	3.0	48.4	91.5	25.5	14.7	4.1
030611	LOS CHANKAS	1,268	1,271	142	9	Rio Blanco	2,040	-13.4353	-73.8219			-	No	No	158	168	No		778	61.3	287	22.6	3	0	0	0.0	100	98.8	62.9	6.2	
030605	OCOBAMBA	8,307	8,299	58	143	Ocobamba	3,036	-13.4828	-73.5617			-	No	No	816	105	Si		4,494	54.2	1,519	18.3	15	9	0.4	4.6	42.2	77.0	13.6	11.6	3.0
030606	ONGOY	3,784	3,797	119	32	Ongoy	2,825	-13.4031	-73.6697			-	No	No	597	130	Si		2,489	65.6	946	24.9	9	0	0	0.0	100	90.7	25.6	10.6	2.9
030608	RANRACANCHA	5,827	5,856	45	129	Ranracancha	3,413	-13.5322	-73.6056			-	No	No	221	128	No		3,916	73.1	1,549	28.9	12	0	0	0.0	100	79.8	51.7	16.7	
030609	ROCCHACC	3,385	3,396	57	60	Rocchacc	2,538	-13.4400	-73.5997			-	No	No	124	75	No		2,226	65.6	846	24.5	8	0	0	0.0	100	57.4	14.7	3.3	0.0
030607	URANMARCA	3,690	3,734	149	25	Uranmarca	3,090	-13.6728	-73.6686			-	No	No	202	53	No		2,389	64.0	812	21.8	7	0	0	0.0	100	67.5	10.6	12.1	3.2
030500	COTABAMBAS	52,980	53,114	2,613	20	Tambobamba	3,292	-13.9450	-72.1769		6	No	0	No	3,103	942	Si	8	37,292	70.2	18,234	34.3	103	66	4	6.7	89.8	193.5	579.1	165.3	10.1
030506	CHALLHUAHUACHO	9,910	9,959	440	23	Challhuahuacho	3,698	-14.1192	-72.2486			-	No	No	476	420	Si		7,711	77.4	4,243	42.6	21	18	1	7.5	20.2	328.3	69.3	2.1	26.4
030502	COTABAMBAS	4,248	4,258	332	13	Cotabambas	3,487	-13.7458	-72.3567			-	No	No	973	289	Si		1,898	44.5	496	11.7	8	4	0.1	2.4	56.8	163.3	53.2	63.0	9.8
030503	COYLLURQUI	8,568	8,596	419	21	Coyllurqui	3,127	-13.8367	-72.4339			-	No	No	440	219	Si		6,065	70.6	3,018	35.1	17	6	0.3	4.5	69.1	118.4	50.1	6.7	3.4
030504	HAQUIRA	11,833	11,862	475	25	Haquira	3,712	-14.2153	-72.1903			-	No	No	228	330	Si		9,378	79.1	4,958	41.8	24	6	0.6	9.5	76.3	113.9	80.1	31.8	4.2
030505	MARA	6,699	6,692	224	30	Mara	3,766	-14.0864	-72.1025			-	No	No	337	195	Si		4,543	67.9	2,261	33.8	12	4	0.8	9.3	72.7	87.4	102.9	1.2	3.3
030501	TAMBOBAMBA	11,665	11,747	722	16	Tambobamba	3,292	-13.9450	-72.1769			-	No	No	1,224	578	Si		7,574	64.5	3,259	27.7	21	30	2	6.2	6.2	287.4	232.3	47.3	10.9
030700	GRAU	26,575	26,438	2,175	12	Chuquibambilla	3,376	-14.1042	-72.7086		14	No	0	No	1,560	753	Si	11	15,206	57.5	5,577	21.1	53	10	0.9	9.0	81.7	130.2	587.5	30.3	5.4
030701	CHUQUIBAMBILLA	5,397	5,389	433	12	Chuquibambilla	3,376	-14.1042	-72.7086			-	No	No	6,295	3,058	Si		2,935	54.5	933	17.3	11	4	0.3	8.5	68.1	199.8	2,734.4	102.7	21.5
030714	CURASCO	1,620	1,618	140	12	Curasco	3,537	-14.0606	-72.5672			-	No	No	228	152	No		1,293	79.9	663	41.0	3	0	0	0.0	100	111.5	39.6	0.2	1.0
030702	CURPAHUASI	2,339	2,311	293	8	Curpahuasi	3,500	-14.0631	-72.6714			-	No	No	303	157	No		1,293	56.0	444	19.2	5	0	0	0.0	100	94.9	39.8	22.1	
030703	GAMARRA	3,929	3,875	370	10	Palpacachi	3,400	-13.8728	-72.5122			-	No	No	207	108	Si		2,545	65.7	971	25.1	7	0	0	0.0	100	77.7	20.0	9.9	
030704	HUAYLLATI	1,667	1,648	112	15	Huayllati	3,469	-13.9283	-72.4847			-	No	No	237	107	No		1,021	61.9	405	24.6	4	0	0	0.0	100	87.1	8.8	9.6	1.8
030705	MAMARA	975	969	66	15	Mamara	3,588	-14.2275	-72.5900			-	No	No	254	153	No		408	42.1	131	13.5	1	0	0	0.0	100	130.5	17.3	4.8	0.0
030706	MICAELA BASTIDAS	1,680	1,682	110	15	Ayrihuanca	3,510	-14.1150	-72.6136			-	No	No	299	142	No		1,005	59.8	333	19.8	2	0	0	0.0	100	111.4	13.7	6.8	
030707	PATAYPAMPA	1,129	1,128	159	7	Pataypampa	3,777	-14.1779	-72.6709			-	No	No	326	160	No		839	74.7	440	39.2	2	0	0	0.0	100	119.0	26.3	14.3	0.0
030708	PROGRESO	3,327	3,329	255	13	Progreso	3,863	-14.0742	-72.4744			-	No	No	311	195	Si		2,013	60.5	802	24.1	8	0	0	0.0	100	124.9	77.0	3.0	
030709	SAN ANTONIO	361	357	24	15	San Antonio	3,452	-14.1689	-72.6233			-	No	No	802	445	No		160	44.4	52	14.4	0.8	0	0	0.0	100	329.9	32.4	82.9	
030710	SANTA ROSA	706	697	36	19	Santa Rosa	3,572	-14.1408	-72.6586			-	No	No	368	238	No		316	45.4	63	9.1	0.4	0	0	0.0	100	159.1	26.6	48.5	4.4
030711	TURPAY	755	743	52	14	Turpay	3,591	-14.2283	-72.6253			-	No	No	499	246	No		374	50.3	92	12.4	1	0	0	0.0	100	235.5	7.7	2.9	
030712	VILCABAMBA	1,398	1,397	8	175	Vilcabamba	2,784	-14.0758	-72.6250			-	No	No	243	133	No		338	24.2	41	2.9	2	6	0.6	9.3	9.3	99.8	13.5	3.1	14.5
030713	VIRUNDO	1,298	1,300	117	11	San Juan de Virundo	3,865	-14.2506	-72.6811			-	No	No	260	138	No		736	56.6	210	16.1	3	0	0	0.0	100	114.0	11.6	10.4	0.0

Perú: Información de población que requiere atención adicional y devengado per cápita
Nivel distrital

Ubigeo	Departamento / Provincia / Distrito	Población estimada 1/ 2016	Población estimada 1/ 2017	Superficie km² 2/	Densidad (2017)	Capital Legal 3/ Nombre	Ubicación Geográfica Altitud (msnm.)	Ubicación Geográfica Latitud Sur	Ubicación Geográfica Longitud Oeste	Número de Provincias 3/	Número de Distritos 3/	Declarados en Emergencia Niño Costero 2017 4/ Provincias	Declarados en Emergencia Niño Costero 2017 4/ Distritos	País fronterizo	Indicador presupuestal 5/ Devengado per cápita, soles 2016	Indicador presupuestal 5/ Devengado per cápita, soles 2017	Incorporados en Invierte.pe [**]	Número de distritos no incorporados en Invierte.pe [**]	Indicadores de pobreza monetaria 2013 6/ Pobreza total Número	Pobreza total %	Pobreza extrema Número	Pobreza extrema %	Población proyectada de niños menores de 1 año por mes 7/	Promedio de nacidos vivos por mes 8/	Promedio de nacidos vivos con bajo peso por mes 9/	Porcentaje de nacidos vivos con bajo peso por mes (%)	Porcentaje de niños menores de 1 año que requiere atención adicional por mes (%) 10/	Institucional 12/	Social 13/	Económico 14/	Ambiental 15/
NACIONAL		31,488,625	31,826,018	1,280,172	25					196	1874	109	857		3,488	1,812		608	7,565,689	23.8	1,503,779	4.7	47,183	38,053	2,379	6.3	24.4	322.7	594.9	657.3	37.3
NACIONAL SIN LA PROV. DE LIMA		22,458,985	22,651,163	1,277,557	18					195	1831	108	840		2,605	1,120		607	6,391,288	28.2	1,443,158	6.4	35,209	26,529	1,743	6.6	29.9	313.8	582.7	220.0	23.4
040000	AREQUIPA	1,301,298	1,315,528	63,344	21	Arequipa	2,337	-16.4008	-71.3378	8	109	8	48	No	2,391	1,228		78	110,713	9.1	27,628	2.1	1,722	1,525	93	4.8	4.8	391.7	469.0	329.0	37.5
040100	AREQUIPA	980,221	991,218	9,682	102	Arequipa	2,337	-16.4008	-71.5378		29	Si	13	No	2,883	1,365	Si	11	84,803	8.6	8,944	0.9	1,218	1,645	87	5.3	5.3	457.7	510.6	353.3	43.3
040102	ALTO SELVA ALEGRE	83,354	84,308	7	12079	Selva Alegre	2,460	-16.3706	-71.5272			-	Si	No	397	172	Si		5,387	6.4	408	0.5	100	0	0	0.0	100	47.5	61.1	20.9	42.0
040101	AREQUIPA	52,958	51,862	3	18522	Arequipa	2,337	-16.4008	-71.5378			-	No	No	25,236	9,941	Si		405	0.8	15	0.0	41	932	75	8.0	8.0	3,086.1	5,045.3	1,631.5	177.9
040103	CAYMA	93,802	95,838	246	389	Cayma	2,368	-16.3881	-71.5492			-	Si	No	287	160	Si		7,054	7.4	504	0.5	120	61	1	1.9	49.6	60.9	45.5	31.6	22.3
040104	CERRO COLORADO	152,399	157,131	175	898	La Libertad	2,419	-16.3750	-71.5611			-	Si	No	268	143	Si		16,420	10.5	1,503	1.0	213	98	1	1.5	54.7	38.9	10.2	32.8	41.0
040105	CHARACATO	9,635	9,993	86	116	Characato	2,459	-16.4706	-71.4897			-	No	No	236	120	No		1,262	12.6	125	1.3	10	0	0	0.0	100	105.8	3.8	4.7	6.1
040106	CHIGUATA	2,960	2,980	461	6	Chiguata	2,946	-16.4015	-71.3939			-	No	No	424	222	No		801	26.9	190	6.4	3	0	0	0.0	100	163.4	11.8	44.4	2.0
040107	JACOBO HUNTER	48,390	48,459	20	2379	Jacobo Hunter	2,302	-16.4467	-71.5558			-	Si	No	219	125	Si		5,713	11.8	538	1.1	66	33	0	0.0	49.4	73.0	4.8	6.9	40.7
040129	JOSE LUIS BUSTAMANTE Y RIVERO	76,388	76,080	11	7025	Ciudad Satelite	2,363	-16.4344	-71.5175			-	No	No	1,964	896	Si		2,123	2.8	117	0.2	80	0	0	0.0	100	82.0	729.0	17.2	67.7
040108	LA JOYA	30,961	31,706	670	47	La Joya	1,617	-16.4239	-71.8206			-	Si	No	1,326	696	Si		5,811	18.3	588	1.9	51	15	0.6	3.8	71.2	91.3	575.8	17.7	13.1
040109	MARIANO MELGAR	52,486	52,313	30	1754	Mariano Melgar	2,409	-16.4058	-71.5117			-	Si	No	178	79	Si		4,180	8.0	389	0.7	69	35	0.1	0.2	49.2	44.9	5.2	10.0	18.7
040110	MIRAFLORES	48,193	47,724	29	1664	Miraflores	2,415	-16.3950	-71.5211			-	No	No	260	133	Si		3,355	7.0	262	0.5	50	13	0	0.0	74.5	77.0	10.9	8.8	35.9
040111	MOLLEBAYA	1,928	1,958	27	73	Mollebaya	2,505	-16.4883	-71.4686			-	Si	No	538	415	No		573	29.3	139	7.1	4	0	0	0.0	100	281.9	15.6	117.0	
040112	PAUCARPATA	124,775	124,700	31	4014	Paucarpata	2,410	-16.4233	-71.5083			-	No	No	292	115	Si		10,475	8.4	843	0.7	166	172	1	0.7	0.7	31.5	9.2	22.1	31.9
040113	POCSI	538	531	172	3	Pocsi	3,045	-16.5172	-71.3925			-	Si	No	934	842	No		175	32.0	43	8.1	0.5	0	0	0.0	100	375.4	19.2	437.9	9.4
040114	POLOBAYA	1,474	1,481	442	3	Polobaya Grande	3,075	-16.5606	-71.3747			-	No	No	452	259	No		426	28.8	102	6.9	1	0	0	0.0	100	200.6	22.9	27.8	7.4
040115	QUEQUEÑA	1,390	1,395	35	40	Quequeña	2,536	-16.5588	-71.4544			-	Si	No	412	495	No		297	21.3	61	4.4	2	0	0	0.0	100	352.1	9.2	132.0	0.0
040116	SABANDIA	4,175	4,289	37	114	Sabandia	2,399	-16.4561	-71.4950			-	No	No	389	208	No		590	14.1	59	1.4	6	0	0	0.0	100	175.0	9.2	15.2	8.8
040117	SACHACA	19,766	19,844	27	745	Sachaca	2,236	-16.4286	-71.5678			-	No	No	599	257	Si		1,820	9.2	195	1.0	26	0	0	0.0	100	95.2	13.3	52.1	96.0
040118	SAN JUAN DE SIGUAS	1,560	1,574	93	17	San Juan de Siguas	1,262	-16.3461	-72.1314			-	No	No	571	267	No		374	23.8	49	3.1	2	0	0	0.0	100	257.9	8.6	0.0	
040119	SAN JUAN DE TARUCANI	2,189	2,209	2,265	1	Tarucani	4,248	-16.1839	-71.0656			-	Si	No	870	361	No		1,667	76.3	952	43.5	3	0	0	0.0	100	248.1	18.4	96.0	
040120	SANTA ISABEL DE SIGUAS	1,258	1,259	188	7	Santa Isabel de Siguas	1,344	-16.3197	-72.1028			-	Si	No	526	310	No		396	31.5	58	4.6	1	0	0	0.0	100	174.0	13.4	122.2	
040121	SANTA RITA DE SIGUAS	5,730	5,791	370	16	Santa Rita de Siguas	1,277	-16.4928	-72.0944			-	No	No	390	128	No		1,555	26.9	93	1.6	10	0	0	0.0	100	124.3	3.1	0.7	0.0
040122	SOCABAYA	80,490	82,900	19	4447	Socabaya	2,287	-16.4522	-71.5308			-	No	No	219	106	Si		7,975	9.8	691	0.8	94	0	0	0.0	100	81.0	5.3	0.9	18.9
040123	TIABAYA	14,709	14,658	32	463	Tiabaya	2,173	-16.4489	-71.5908			-	No	No	430	240	Si		1,578	10.8	138	0.9	18	0	0	0.0	100	190.6	5.9	40.2	2.8
040124	UCHUMAYO	12,623	12,811	227	56	Uchumayo	1,973	-16.4250	-71.6722			-	Si	No	830	385	Si		1,490	11.6	186	1.3	19	0	0	0.0	100	312.0	2.3	5.6	64.8
040125	VITOR	2,293	2,243	1,544	1	Vitor	1,244	-16.4658	-71.9389			-	No	No	2,840	498	Si		527	23.5	65	2.9	3	0	0	0.0	100	439.8	37.9	18.7	
040126	YANAHUARA	25,717	25,951	2	11796	Yanahuara	2,343	-16.3950	-71.5539			-	No	No	690	306	Si		262	1.0	14	0.1	18	285	8	2.7	2.7	145.4	84.6	17.6	58.0
040127	YARABAMBA	1,128	1,129	492	2	Yarabamba	2,474	-16.5481	-71.4775			-	No	No	6,093	4,956	Si		192	17.0	29	2.5	2	0	0	0.0	100	4,471.1	19.8	464.9	
040128	YURA	28,774	28,249	1,943	15	Yura	2,529	-16.2450	-71.6931			-	Si	No	261	109	Si		5,209	18.4	627	2.2	38	0	0	0.0	100	65.5	11.9	20.8	10.5
040200	CAMANÁ	59,538	60,128	3,998	15	Camaná	15	-16.6236	-72.7114		8	Si	2	No	1,431	710	Si	6	9,468	15.7	770	1.3	94	89	2	1.7	6.2	184.1	670.4	55.9	8.6
040201	CAMANÁ	14,367	14,254	12	1221	Camaná	15	-16.6236	-72.7114			-	No	No	3,222	1,684	Si		1,447	10.2	83	0.6	17	74	1	1.8	1.8	265.1	1,205.8	140.8	22.1
040202	JOSÉ MARÍA QUIMPER	4,142	4,150	17	248	El Cardo	25	-16.6031	-72.7275			-	No	No	373	182	No		1,112	26.8	128	3.1	6	0	0	0.0	100	145.5	37.0	0.0	
040203	MARIANO NICOLÁS VALCÁRCEL	7,261	7,845	558	14	Urasqui	388	-16.0303	-73.1625			-	Si	No	375	236	Si		483	6.3	22	0.3	18	0	0	0.0	100	167.5	8.2	60.1	0.1
040204	MARISCAL CÁCERES	6,472	6,566	579	11	San José	16	-16.6183	-72.7361			-	No	No	473	207	No		1,424	21.7	131	2.0	12	0	0	0.0	100	165.6	9.5	29.0	2.7
040205	NICOLÁS DE PIÉROLA	6,315	6,318	392	16	San Gregorio	72	-16.5717	-72.7147			-	No	No	806	136	No		1,080	17.1	94	1.5	8	0	0	0.0	100	113.6	9.1	6.4	7.4
040206	OCOÑA	4,811	4,810	1,415	3	Ocoña	12	-16.4328	-73.1081			-	Si	No	520	555	No		943	19.6	78	1.6	8	0.3	0	0.0	99.9	411.2	5.7	125.3	12.6
040207	QUILCA	641	623	912	1	Quilca	81	-16.7164	-72.4275			-	No	No	909	461	No		45	7.2	3	0.5	1	0	0	0.0	100	455.1	4.3	1.9	
040208	SAMUEL PASTOR	15,529	15,762	113	139	La Pampa	22	-16.6150	-72.6989			-	No	No	355	95	No		2,683	17.0	243	1.5	26	15	0.2	1.1	42.8	85.0	3.4	2.7	5.0

Columns 7/–10/: Información sobre nacidos vivos Promedio Ene - Dic 2016. Columns 12/–15/: Funciones de devengados por dimensiones per cápita, soles. Solo Actividades (Enero - 10 de Julio 2017) 11/

CEPLAN

Centro Nacional de Planeamiento Estratégico

Perú: Información de población que requiere atención adicional y devengado per cápita

Nivel distrital

Ubigeo	Departamento / Provincia / Distrito	Población estimada 1/ 2016	Población estimada 1/ 2017	Superficie km² 2/	Densidad (2017)	Capital Legal 3/ Nombre	Ubicación Geográfica Altitud (msnm.)	Ubicación Geográfica Latitud Sur	Ubicación Geográfica Longitud Oeste	Número de Provincias 4/	Número de Distritos 4/	Declarados en Emergencia Niño Costero 2017 6/ Provincia	Declarados en Emergencia Niño Costero 2017 6/ Distritos	País fronterizo	Indicador presupuestal 5/ Devengado per cápita, soles 2016	Indicador presupuestal 5/ Devengado per cápita, soles 2017	Incorporados en Invierte.pe (**)	Número de distritos no incorporados en Invierte.pe (**)	Indicadores de pobreza monetaria 2013 6/ Pobreza total Número	Pobreza total %	Pobreza extrema Número	Pobreza extrema %	Información sobre nacidos vivos Promedio Ene - Dic 2016: Población proyectada de niños menores de 1 año por mes 7/	Promedio de nacidos vivos por mes 8/	Promedio de nacidos vivos con bajo peso por mes 9/	Porcentaje de nacidos vivos con bajo peso por mes (%)	Porcentaje de niños menores de 1 año que requiere atención adicional por mes (%) 10/	Funciones de devengados por dimensiones per cápita, soles. Solo Actividades. (Enero - 10 de Julio 2017) 11/ Institucional 12/	Social 13/	Económico 14/	Ambiental 15/
NACIONAL		31,488,625	31,826,018	1,280,172	25					196	1874	109	857		3,488	1,812		608	7,565,849	23.8	1,503,779	4.7	47,188	38,053	2,379	6.3	24.4	322.7	594.9	657.5	37.5
NACIONAL SIN LA PROV. DE LIMA		22,458,965	22,851,169	1,277,557	18					195	1831	108	840		2,605	1,128		607	6,391,248	28.2	1,443,156	6.4	35,309	28,529	1,743	6.6	29.5	313.8	562.7	220.0	23.4
040300	CARAVELI	41,435	41,972	13,139	3	Caraveli	1,776	-15.7728	-73.3681		13	Si	5	No	962	504	Si	11	7,346	17.5	900	2.1	89	13	0.4	3.2	82.3	205.2	226.2	63.3	9.2
040302	ACARI	3,088	2,978	799	4	Acari	162	-15.4325	-74.6172			-	Si	No	433	268	No		428	14.4	42	1.4	4	2	0.1	4.8	54.5	155.3	14.1	93.5	
040303	ATICO	4,117	4,084	3,146	1	Atico	137	-16.2089	-73.6258			-	No	No	748	385	No		404	9.9	13	0.3	7	2	0	0.0	73.9	178.8	86.0	133.7	36.8
040304	ATIQUIPA	925	935	424	2	Atiquipa	345	-15.7950	-74.3658			-	No	No	557	334	No		158	16.9	18	2.0	1	0	0	0.0	100	312.9	11.9	5.1	5.6
040305	BELLA UNIÓN	6,898	7,218	1,588	5	Bella Unión	217	-15.4519	-74.6622			-	Si	No	333	145	No		1,070	14.8	137	1.9	7	0	0	0.0	100	137.1	1.2	7.1	
040306	CAHUACHO	903	899	1,412	1	Cahuacho	3,396	-15.5042	-73.4817			-	No	No	690	370	No		377	42.0	119	13.3	2	0	0	0.0	100	359.1	9.2	1.7	
040301	CARAVELI	3,694	3,665	728	5	Caraveli	1,776	-15.7728	-73.3681			-	No	No	1,270	578	Si		1,451	39.6	228	6.2	6	2	0.1	3.4	63.2	444.6	80.0	20.3	33.6
040307	CHALA	6,937	7,109	378	19	Chala	12	-15.8667	-74.2472			-	No	No	393	295	No		825	11.6	38	0.5	13	7	0.3	3.8	51.0	179.7	2.1	0.0	12.9
040308	CHAPARRA	5,561	5,752	1,473	4	Achanizo	596	-15.8058	-73.9673			-	Si	No	452	256	No		457	7.9	35	0.6	14	0	0	0.0	100	193.6	8.5	53.8	
040309	HUANUHUANU	3,345	3,432	709	5	Tocota	941	-15.6592	-74.0938			-	No	No	356	229	No		1,019	29.7	162	4.7	6	0	0	0.0	100	164.1	7.2	52.8	4.9
040310	JAQUI	1,202	1,151	425	3	Jaqui	272	-15.4753	-74.4414			-	Si	No	485	427	No		128	11.0	13	1.1	3	0	0	0.0	100	225.6	21.1	180.4	0.0
040311	LOMAS	1,338	1,341	453	3	Lomas	8	-15.5719	-74.8533			-	No	No	656	334	No		51	3.8	1	0.1	2	0	0	0.0	100	318.1	15.9	0.0	0.0
040312	QUICACHA	1,871	1,870	1,048	2	Quicacha	1,815	-15.6253	-73.7078			-	No	No	326	201	Si		555	29.7	81	4.3	3	0	0	0.0	100	141.9	23.2	35.5	0.0
040313	YAUCA	1,534	1,538	556	3	Yauca	34	-15.6606	-74.5268			-	Si	No	867	445	No		58	3.8	4	0.2	3	0	0	0.0	100	134.0	3.3	306.3	1.9
040400	CASTILLA	38,563	38,459	6,914	6	Aplao	631	-16.0761	-72.4925		14	Si	7	No	3,676	2,198	Si	10	9,906	25.8	2,810	7.3	62	36	2	5.3	44.3	175.1	622.8	1,298.9	9.6
040402	ANDAGUA	1,127	1,104	481	2	Andagua	3,574	-15.4975	-72.3550			-	No	No	737	300	No		442	40.0	150	13.6	1	0	0	0.0	100	281.5	16.8	1.5	
040401	APLAO	8,803	8,761	640	14	Aplao	631	-16.0761	-72.4925			-	No	No	3,619	2,501	Si		2,208	25.2	317	3.6	12	27	2	5.5	5.5	206.8	2,211.6	70.1	12.8
040403	AYO	397	397	328	1	Ayo	1,982	-15.6836	-72.2744			-	Si	No	1,350	1,084	No		65	16.3	6	1.5	0.3	0	0	0.0	100	533.3	8.8	542.3	
040404	CHACHAS	1,686	1,653	1,190	1	Chachas	3,059	-15.5017	-72.2719			-	No	No	603	320	No		1,229	74.4	898	54.2	4	0	0	0.0	100	222.4	27.8	29.9	40.0
040405	CHILCAYMARCA	1,301	1,361	181	8	Chilcaymarca	3,892	-15.2867	-72.3794			-	No	No	645	334	Si		457	33.6	123	9.0	3	0	0	0.0	100	303.6	9.7	21.6	
040406	CHOCO	991	974	904	1	Choco	2,500	-15.5761	-72.1331			-	Si	No	679	376	No		690	70.9	396	40.7	0.9	0	0	0.0	100	307.3	41.6	127.4	
040407	HUANCARQUI	1,295	1,274	804	2	Huancarqui	599	-16.0969	-72.4722			-	No	No	1,040	257	Si		109	8.5	7	0.5	2	0	0	0.0	100	243.5	7.1	5.7	0.2
040408	MACHAGUAY	699	674	247	3	Machaguay	3,143	-15.6480	-72.5058			-	Si	No	715	618	No		238	35.3	62	9.3	1	0	0	0.0	100	331.5	25.0	261.2	
040409	ORCOPAMPA	9,797	9,931	724	14	Orcopampa	3,790	-15.2661	-72.3431			-	No	No	282	109	Si		1,896	19.1	328	3.3	21	8	0.3	4.3	64.5	80.5	3.8	9.1	15.0
040410	PAMPACOLCA	2,647	2,584	205	13	Pampacolca	2,916	-15.7131	-72.5728			-	Si	No	257	178	No		741	28.7	191	7.4	2	0	0	0.0	100	112.7	3.4	54.8	7.2
040411	TIPÁN	512	501	58	9	Tipán	2,086	-15.7272	-72.5053			-	Si	No	1,094	1,069	No		110	21.9	20	4.0	0.7	0	0	0.0	100	675.7	13.0	379.3	0.8
040412	UÑÓN	451	459	297	2	Uñón	2,730	-15.7275	-72.4817			-	Si	No	1,285	836	No		230	50.6	97	21.2	0.6	0	0	0.0	100	325.1	34.2	476.5	
040413	URACA	7,187	7,157	714	10	Corire	433	-16.2231	-72.4733			-	No	No	476	155	No		1,023	14.3	76	1.1	11	0.7	0.1	12.5	94.6	141.1	6.3	5.6	2.9
040414	VIRACO	1,670	1,629	141	12	Viraco	3,220	-15.6547	-72.5247			-	Si	No	334	323	No		513	31.5	140	8.6	2	0.8	0	0.0	98.9	182.7	10.3	129.5	
040500	CAYLLOMA	98,879	99,582	14,019	7	Chivay	3,632	-15.6400	-71.6033		20	Si	8	No	981	453	Si	18	32,706	32.8	6,103	6.1	187	102	1	1.4	35.8	154.2	171.3	108.9	18.7
040502	ACHOMA	882	860	394	2	Achoma	3,487	-15.6611	-71.7017			-	Si	No	668	1,354	No		240	28.0	80	9.3	0.8	0	0	0.0	100	1,109.3	27.6	217.5	0.0
040503	CABANACONDE	2,353	2,307	461	5	Cabanaconde	3,290	-15.6214	-71.9797			-	Si	No	259	183	No		628	27.2	96	4.2	3	0	0	0.0	100	105.7	8.8	63.6	5.0
040504	CALLALLI	1,944	1,894	1,485	1	Callalli	3,862	-15.5067	-71.4483			-	No	No	533	207	No		837	44.2	321	16.9	2	0	0	0.0	100	181.4	25.7		
040505	CAYLLOMA	3,076	2,989	1,499	2	Caylloma	4,332	-15.1872	-71.7725			-	No	No	7,108	3,762	No		1,492	49.9	536	17.9	6	0	0	0.0	100	233.1	3,443.0	65.5	20.5
040501	CHIVAY	7,833	7,986	241	33	Chivay	3,632	-15.6400	-71.6033			-	No	No	2,906	991	Si		1,717	21.5	248	3.1	12	8	0.2	2.0	31.9	458.4	122.1	391.5	19.8
040506	COPORAQUE	1,522	1,525	112	14	Coporaque	3,583	-15.6275	-71.6483			-	No	No	427	227	No		488	32.0	132	8.6	2	0	0	0.0	100	190.8	20.5	14.8	0.7
040507	HUAMBO	588	560	706	1	Huambo	3,308	-15.7297	-72.1072			-	Si	No	4,155	1,221	No		243	43.5	71	12.7	1	0	0	0.0	100	974.0	48.7	123.4	79.1
040508	HUANCA	1,406	1,368	391	3	Huanca	3,078	-16.0311	-71.8738			-	Si	No	882	538	No		342	25.0	72	5.3	1	0	0	0.0	100	268.2	24.0	245.8	
040509	ICHUPAMPA	652	641	75	9	Ichupampa	3,397	-15.6503	-71.6893			-	No	No	1,296	564	No		180	28.2	42	6.5	1	0	0	0.0	100	546.1	17.5	0.0	0.0
040510	LARI	1,528	1,531	384	4	Lari	3,358	-15.6217	-71.7692			-	No	No	334	138	No		473	30.9	115	7.5	3	0	0	0.0	100	128.9	7.4	2.2	
040511	LLUTA	1,256	1,240	1,226	1	Lluta	2,999	-16.0156	-72.0161			-	Si	No	601	384	No		516	41.6	152	12.2	2	0	0	0.0	100	184.0	21.5	178.6	
040512	MACA	703	685	227	3	Maca	3,279	-15.6417	-71.7711			-	No	No	568	299	No		157	22.9	32	4.7	1	0	0	0.0	100	281.3	18.2		
040513	MADRIGAL	478	458	160	3	Madrigal	3,271	-15.6080	-71.8103			-	Si	No	1,161	1,155	No		176	38.5	46	10.0	0.7	0	0	0.0	100	884.4	16.4	474.0	
040520	MAJES	65,637	68,604	1,626	42	El Pedregal	1,410	-16.3586	-72.1908			-	No	No	471	214	Si		21,068	30.7	2,906	4.2	120	94	1	1.3	22.9	70.2	69.8	50.9	22.9
040514	SAN ANTONIO DE CHUCA	1,561	1,576	1,531	1	San Antonio de Chuca	4,457	-15.8403	-71.0903			-	No	No	825	398	No		1,027	65.2	487	30.9	3	0	0	0.0	100	366.1	25.9	1.1	
040515	SIBAYO	661	648	286	2	Sibayo	3,855	-15.4858	-71.4586			-	No	No	1,049	520	No		267	41.3	83	12.8	1	0	0	0.0	100	345.2	23.5	151.1	
040516	TAPAY	531	517	420	1	Tapay	2,984	-15.5789	-71.9414			-	No	No	2,140	674	No		283	54.7	143	27.6	1	0	0	0.0	100	617.2	18.4	39.9	
040517	TISCO	1,409	1,373	1,445	1	Tisco	4,211	-15.3489	-71.4492			-	Si	No	447	396	No		722	52.6	301	21.9	2	0	0	0.0	100	239.5	11.2	132.9	12.9
040518	TUTI	744	730	242	3	Tuti	3,837	-15.5325	-71.5511			-	No	No	887	337	No		167	22.9	34	4.6	1	0	0	0.0	100	323.5	13.5	0.0	
040519	YANQUE	2,112	2,090	1,109	2	Yanque	3,420	-15.6500	-71.6614			-	Si	No	422	317	No		747	35.7	209	10.0	2	0	0	0.0	100	229.5	7.1	80.3	

CEPLAN

Perú: Información de población que requiere atención adicional y devengado per cápita

Nivel distrital

Ubigeo	Departamento / Provincia / Distrito	Población estimada 1/		Superficie km² 2/	Densidad (2017)	Capital Legal 3/				Número de		Declarados en Emergencia Niño Costero 2017 4/		Pais fronterizo	Indicador presupuestal 5/		Incorporados en Invierta pe (**)	Número de distritos no incorporados en Invierta pe (**)	Indicadores de pobreza monetaria 2013 6/				Información sobre nacidos vivos Promedio Ene - Dic 2016					Funciones de devengados por dimensiones per cápita, soles. Solo Actividades. (Enero - 10 de Julio 2017) 11/			
						Nombre	Ubicación Geográfica			Provincias	Distritos	Provincias	Distritos		Devengado per cápita, soles				Incidencia de pobreza				Población proyectada de niños menores de 1 año por mes	Promedio de nacidos vivos por mes	Promedio de nacidos vivos con bajo peso por mes	Porcentaje de nacidos vivos con bajo peso por mes (%)	Porcentaje de niños menores de 1 año que requiere atención adicional por mes (%)	Institucional	Social	Económico	Ambiental
							Altitud (msnm.)	Latitud Sur	Longitud Oeste	3/					2016	2017			Pobreza total		Pobreza extrema									
		2016	2017	2/															Número	%	Número	%	7/	8/	9/		10/	12/	13/	14/	15/
NACIONAL		32,488,635	31,826,018	1,285,172	25					196	1874	109	853		1,488	1,812		908	7,365,669	23.8	1,564,779	4.7	47,183	38,050	1,379	0.3	29.4	523.7	594.9	657.3	37.5
NACIONAL SIN LA PROV. DE LIMA		22,406,980	22,051,163	1,277,397	18					195	1831	108	840		2,605	1,120		907	6,391,288	28.2	1,443,236	6.4	35,909	26,529	1,743	0.8	29.9	213.8	362.7	220.0	23.4
040600	CONDESUYOS	17,704	17,570	6,958	3	Chuquibamba	2,935	-15.8397	-72.6542		8	Si	8	No	1,579	1,175	No	6	6,033	35.5	2,428	13.8	29	5	0	0.0	81.4	237.4	335.3	596.9	3.2
040602	ANDARAY	661	650	849	1	Andaray	3,028	-15.7961	-72.6597			-	No	No	889	524	No		251	38.7	85	13.0	1	0	0	0.0	100	502.8	20.0		1.2
040603	CAYARANI	3,085	3,013	1,399	2	Cayarani	3,524	-14.6731	-72.0231			-	No	No	490	256	Si		2,218	73.6	1,258	41.8	6	0	0	0.0	100	146.9	11.0	97.8	
040604	CHICHAS	652	631	393	2	Chichas	2,140	-15.5469	-72.9183			-	Si	No	643	633	No		435	69.0	232	36.8	1	0	0	0.0	100	354.8	14.8	263.0	
040605	CHUQUIBAMBA	3,296	3,244	1,233	3	Chuquibamba	2,635	-15.8397	-72.6542			-	Si	No	812	1,353	No		845	26.1	189	5.8	5	0	0	0.0	83.3	289.5	289.5	769.6	34.1
040606	RIO GRANDE	2,663	2,578	527	5	Iquipi	470	-15.9411	-73.1308			-	No	No	429	300	No		817	31.7	76	2.9	4	2	0	0.0	51.5	207.4	13.8	77.3	1.8
040607	SALAMANCA	855	832	1,236	1	Salamanca	3,267	-15.5042	-72.6333			-	Si	No	783	737	No		332	39.9	198	23.8	1	0	0	0.0	100	485.3	13.4	238.7	0.0
040608	YANAQUIHUA	5,965	5,996	1,057	6	Yanaquihua	3,008	-15.7747	-72.8758			-	No	No	421	201	Si		1,471	24.5	817	5.3	10	0	0	0.0	100	179.7	17.7	6.7	
040700	ISLAY	52,489	52,353	3,886	13	Mollendo	52	-17.0250	-72.0181		6	Si	2	No	1,378	965	Si	4	7,363	14.1	556	1.1	62	35	0.2	0.5	43.7	224.1	303.5	66.0	89.0
040702	COCACHACRA	8,898	8,805	1,327	6	Cocachacra	84	-17.0942	-71.7711			-	Si	No	609	283	No		1,345	15.3	97	1.1	9	0.2	0	0.0	98.2	223.6	20.0	16.0	23.9
040703	DEAN VALDIVIA	6,627	6,631	136	49	La Curva	23	-17.1450	-71.8239			-	Si	No	691	393	No		1,374	20.7	136	2.1	8	0	0	0.0	100	233.2	32.1	53.0	74.3
040704	ISLAY	7,441	7,767	864	21	Islay (Matarani)	85	-17.0000	-72.1017			-	No	No	774	465	No		906	11.7	48	0.6	11	0.1	0	0.0	99.2	224.8	134.0	59.6	45.0
040705	MEJIA	1,020	1,003	101	10	Mejia	13	-17.1038	-71.9088			-	No	No	3,552	1,791	Si		188	18.7	24	2.3	0.8	0	0	0.0	100	1,199.5	120.4	45.1	425.9
040706	MOLLENDO	22,078	21,772	961	23	Mollendo	52	-17.0250	-72.0181			-	No	No	745	463	Si		2,227	10.2	126	0.6	25	11	0.2	0.5	0.5	153.8	140.0	83.4	83.3
040707	PUNTA DE BOMBON	6,427	6,375	770	8	Punta de Bombón	23	-17.1728	-71.7928			-	No	No	782	377	No		1,447	23.3	126	2.0	8	2	0	0.0	80.4	801.2	29.6	3.0	43.0
040800	LA UNIÓN	14,422	14,246	4,746	3	Cotahuasi	2,675	-15.2111	-72.8911	11	19		8	No	1,526	1,222	Si	1	7,595	53.3	3,394	23.8	26	0	0	0.0	100	272.3	808.7	129.1	11.9
040802	ALCA	1,993	1,967	193	10	Alca	2,726	-15.1342	-72.7647			-	Si	No	389	1,155	No		882	44.9	299	15.2	3	0	0	0.0	100	189.0	853.0	113.0	
040803	CHARCANA	564	540	103	5	Charcana	3,402	-15.2411	-73.0697			-	Si	No	721	820	No		325	61.2	144	27.2	1	0	0	0.0	100	327.0	11.6	481.4	
040801	COTAHUASI	2,911	2,892	167	17	Cotahuasi	2,675	-15.2111	-72.8911			-	No	No	1,108	464	Si		934	32.3	243	8.4	9	0	0	0.0	100	428.5	8.9	14.9	11.9
040804	HUAYNACOTAS	2,217	2,183	933	2	Tauria-Ira	2,597	-15.1744	-72.8514			-	Si	No	433	1,103	No		1,302	59.6	589	27.0	4	0	0	0.0	100	184.0	823.1	93.7	2.5
040805	PAMPAMARCA	1,241	1,218	783	2	Multigui	2,567	-15.1850	-72.9073			-	No	No	383	1,011	No		782	64.2	387	31.8	2	0	0	0.0	100	144.9	1,420.0	45.9	0.0
040806	PUYCA	2,788	2,767	1,501	2	Puyca	3,674	-15.0589	-72.6908			-	Si	No	319	210	No		1,779	64.3	1,044	47.7	7	0	0	0.0	100	119.4	6.8	76.7	3.1
040807	QUECHUALLA	231	226	130	2	Velinga	1,909	-15.2758	-73.0233			-	Si	No	1,728	1,640	No		180	79.6	117	51.7	0.5	0	0	0.0	100	959.8	50.7	930.0	0.0
040808	SAYLA	580	580	67	9	Sayla	3,531	-15.3211	-73.2214			-	Si	No	1,431	638	No		334	55.2	229	30.3	0.8	0	0	0.0	100	424.5	30.1	181.6	
040809	TAURIA	320	314	813	1	Tauria	2,857	-15.3553	-73.2319			-	Si	No	1,292	1,241	No		203	64.6	85	27.0	0.6	0	0	0.0	100	610.2	11.2	919.4	
040810	TOMEPAMPA	816	804	94	9	Tomepampa	2,921	-15.1728	-72.8297			-	Si	No	1,216	947	No		270	33.6	95	8.3	2	0	0	0.0	100	402.7	11.8	252.6	
040811	TORO	784	759	391	2	Toro	2,557	-15.2642	-72.9275			-	No	No	599	329	No		532	70.0	301	39.7	1	0	0	0.0	100	260.9	22.7	45.5	
050000	AYACUCHO	696,153	703,628	43,815	16	Ayacucho	2,760	-13.1542	-74.2219	11	110	11	52	No	2,721	1,263		24	365,183	51.9	97,804	13.9	1,275	974	63	6.5	28.6	257.9	789.6	221.3	15.9
050200	CANGALLO	33,646	33,905	1,889	18	Cangallo	2,570	-13.6285	-74.1442		6	Si	6	No	2,096	1,093	Si	6	23,780	70.1	11,071	32.7	67	41	3	6.7	42.4	126.9	780.7	172.4	12.7
050201	CANGALLO	6,770	6,794	187	36	Cangallo	2,570	-13.6285	-74.1442			-	Si	No	1,264	471	Si		3,759	55.3	1,329	19.6	12	10	2	8.3	8.3	205.2	196.9	43.7	27.2
050202	CHUSCHI	8,004	8,042	418	19	Chuschi	3,148	-13.5833	-74.3536			-	No	No	231	113	Si		6,679	83.1	3,637	45.2	10	5	0.2	3.4	69.9	81.8	22.1	3.8	6.3
050203	LOS MOROCHUCOS	8,218	8,229	253	32	Pampa - Cangallo	3,327	-13.5572	-74.1947			-	No	No	315	128	Si		4,389	55.4	1,529	18.6	17	8	0.5	6.3	56.1	82.9	15.9	8.6	15.2
050204	MARIA PARADO DE BELLIDO	2,561	2,549	129	20	Pomabamba	3,246	-13.6039	-74.2347			-	No	No	292	289	Si		1,736	68.1	797	31.2	6	6	0.2	2.9	2.9	259.7	15.9	7.7	8.2
050205	PARAS	4,582	4,588	785	6	Paras	3,342	-13.5517	-74.6272			-	Si	No	475	230	Si		3,677	80.1	2,131	46.4	11	3	0.1	8.8	75.6	122.7	22.7	85.3	5.5
050206	TOTOS	3,711	3,709	113	33	Totos	3,218	-13.5681	-74.5242			-	No	No	271	136	Si		2,969	80.2	1,649	44.5	6	0	0	0.0	100	94.0	8.7	25.7	7.6

CEPLAN

Perú: Información de población que requiere atención adicional y devengado per cápita
Nivel distrital

Ubigeo	Departamento / Provincia / Distrito	Población estimada 1/ 2016	Población estimada 1/ 2017	Superficie km² 2/	Densidad (2017)	Capital Legal 3/ Nombre	Altitud (msnm.)	Latitud Sur	Longitud Oeste	Número de Provincias 3/	Número de Distritos 3/	Declarados en Emergencia Niño Costero 2017 4/ Provincias	Declarados en Emergencia Niño Costero 2017 4/ Distritos	País frontera
NACIONAL		31,488,625	31,826,018	1,290,173	25					196	1874	109	857	
NACIONAL SIN LA PROV. DE LIMA		22,456,880	22,651,169	1,277,557	18					195	1831	108	846	
050100	HUAMANGA	281,270	285,346	3,100	92	Ayacucho	2,760	-13.1542	-74.2228		16	Sí	2	No
050102	ACOCRO	10,812	10,965	437	25	Acocro	3,246	-13.2183	-74.0411			–	No	No
050103	ACOS VINCHOS	6,040	6,132	157	39	Acos Vinchos	2,839	-13.1125	-74.1017			–	No	No
050116	ANDRÉS AVELINO CÁCERES DORREGARAY	21,827	22,122	9	2384	Jardín	2,744	-13.1617	-74.2108			–	No	No
050101	AYACUCHO	94,442	95,881	83	1152	Ayacucho	2,760	-13.1542	-74.2228			–	No	No
050104	CARMEN ALTO	21,758	22,165	18	1265	Carmen Alto	2,800	-13.1722	-74.2242			–	No	No
050105	CHIARA	7,048	7,141	462	15	Chiara	3,513	-13.2733	-74.2053			–	No	No
050115	JESÚS NAZARENO	18,336	18,618	16	1155	Las Nazarenas	2,744	-13.1581	-74.2114			–	No	No
050106	OCROS	6,332	6,398	305	21	Ocros	3,148	-13.3917	-73.9104			–	No	No
050107	PACAYCASA	3,235	3,279	54	62	Pacaycasa	2,557	-13.0584	-74.2142			–	No	No
050108	QUINUA	6,255	6,308	117	54	Quinua	3,275	-13.0497	-74.1397			–	No	No
050109	SAN JOSÉ DE TICLLAS	2,312	2,364	82	32	Ticllas	3,267	-13.1328	-74.3331			–	Sí	No
050110	SAN JUAN BAUTISTA	51,407	52,381	15	3448	San Juan Bautista	2,734	-13.1658	-74.2222			–	No	No
050111	SANTIAGO DE PISCHA	1,654	1,682	91	18	San Pedro de Cachi	3,176	-13.0850	-74.3911			–	Sí	No
050112	SOCOS	7,498	7,557	172	44	Socos	3,394	-13.2150	-74.2894			–	No	No
050113	TAMBILLO	5,332	5,405	155	35	Tambillo	3,064	-13.1922	-74.1097			–	No	No
050114	VINCHOS	16,787	16,857	929	18	Vinchos	3,129	-13.2417	-74.3556			–	No	No
050300	HUANCA SANCOS	10,362	10,386	2,862	4	Huanca Sancos	3,422	-13.9192	-74.3339		4	Sí	4	No
050302	CARAPO	2,510	2,516	241	10	Carapo	3,230	-13.8375	-74.3147			–	Sí	No
050303	SACSAMARCA	1,618	1,620	673	2	Sacsamarca	3,361	-13.9484	-74.3150			–	Sí	No
050301	SANCOS	3,590	3,594	1,290	3	Huanca Sancos	3,422	-13.9192	-74.3339			–	Sí	No
050304	SANTIAGO DE LUCANAMARCA	2,646	2,655	658	4	Santiago de Lucanamarca	3,460	-13.8433	-74.3712			–	Sí	No
050400	HUANTA	110,137	111,758	3,868	29	Huanta	2,642	-12.9388	-74.2488		12	Sí	6	No
050402	AYAHUANCO	6,286	6,385	298	21	Viracochan	2,368	-12.5981	-74.3231			–	Sí	No
050409	CANAYRE	3,031	3,059	245	13	Canayre	507	-12.2822	-74.0328			–	Sí	No
050412	CHACA	2,511	2,553	124	21	Chaca	3,200	-12.7836	-74.2069			–	No	No
050403	HUAMANGUILLA	5,135	5,289	95	56	Huamanguilla	3,277	-13.0108	-74.1751			–	No	No
050401	HUANTA	41,571	42,094	193	218	Huanta	2,642	-12.9388	-74.2488			–	Sí	No
050404	IGUAÍN	3,228	3,292	61	54	Macachacra	3,028	-12.9919	-74.2083			–	No	No
050408	LLOCHEGUA	11,188	11,259	469	24	Llochegua	535	-12.4114	-73.9097			–	Sí	No
050405	LURICOCHA	5,147	5,304	128	41	Luricocha	2,611	-12.8981	-74.2711			–	No	No
050411	PUCACOLPA	8,432	8,584	562	15	Huallhua	3,200	-13.2550	-73.4138			–	Sí	No
050406	SANTILLANA	4,777	4,855	356	14	San José De Secce	3,239	-12.7656	-74.2528			–	No	No
050407	SIVIA	13,247	13,370	1,054	13	Sivia	553	-12.5119	-73.8578			–	Sí	No
050410	UCHURACCAY	5,620	5,699	300	19	Huaynacancha	165	-12.7632	-74.1464			–	No	No
050500	LA MAR	88,747	89,534	4,307	21	San Miguel	2,647	-13.0117	-73.9789		11	Sí	2	No
050510	ANCHIHUAY	5,342	5,381	372	21	Anchihuay	752	-12.8633	-73.5817			–	Sí	No
050502	ANCO	10,949	11,028	803	14	Chiquintirca	3,135	-13.0592	-73.7072			–	No	No
050503	AYNA	10,347	10,449	291	36	San Francisco	620	-12.6144	-73.7900			–	No	No
050504	CHILCAS	3,009	3,049	157	19	Chilcas	3,248	-13.1722	-73.9083			–	No	No
050505	CHUNGUI	5,356	5,421	1,098	5	Chungui	3,572	-13.2222	-73.6242			–	No	No
050506	LUIS CARRANZA	1,040	1,030	136	8	Pampas	2,926	-13.2283	-73.8925			–	No	No
050511	ORONCCOY	1,810	1,834			Oronccoy	3,725	-13.3808	-73.4358			–	No	No
050509	SAMUGARI	10,459	10,655	387	28	Palmapampa	810	-12.7908	-73.8414			–	Sí	No
050501	SAN MIGUEL	9,121	9,151	456	20	San Miguel	2,647	-13.0117	-73.9789			–	No	No
050507	SANTA ROSA	11,032	11,110	397	28	Santa Rosa	708	-12.6884	-73.7350			–	No	No
050508	TAMBO	20,085	20,156	314	64	Tambo	3,318	-12.9506	-74.0233			–	No	No

Ubigeo	Indicador presupuestal 5/ Devengado per cápita, soles 2016	Devengado per cápita, soles 2017	Incorporados en Haku Wiñay (**)	Número de distritos no incorporados en Haku Wiñay (**)	Indicadores de pobreza monetaria 2013 6/ Pobreza total Número	Pobreza total %	Pobreza extrema Número	Pobreza extrema %	Información sobre nacidos vivos Promedio Ene - Dic 2016: Población proyectada de niños menores de 1 año por mes 7/	Promedio de nacidos vivos por mes 8/	Promedio de nacidos vivos con bajo peso por mes 9/	Porcentaje de nacidos vivos con bajo peso por mes (%)	Porcentaje de niños menores de 1 año que requiere atención adicional por mes (%) 10/	Funciones de devengados por dimensiones per cápita, soles. Solo Actividades. (Enero - 10 de Julio 2017) 11/ Institucional 12/	Social 13/	Económico 14/	Ambiental 15/
NACIONAL	1,488	1,812		608	7,565,889	23.8	1,365,779	4.3	47,185	38,093	2,379	6.5	26.4	523.7	394.9	897.3	37.3
NACIONAL SIN LA PROV. DE LIMA	2,005	1,120		607	6,391,288	28.2	1,443,158	6.4	35,369	26,529	1,749	6.6	29.9	513.8	382.7	220.0	29.4
050100	3,942	1,836	Sí	8	102,370	35.9	33,373	11.7	486	566	45	7.9	7.9	459.0	1,027.3	329.8	30.7
050102	273	118	Sí		7,517	68.6	3,556	32.6	30	2	0.4	20.0	91.5	66.0	13.1	31.9	1.8
050103	225	130	Sí		4,570	74.5	2,356	38.4	12	0	0	0.0	100	49.4	28.8	40.9	13.0
050116	187	81	Sí		5,842	26.9	892	4.0	38	25	0.4	1.6	85.0	52.9	5.5	1.2	21.7
050101	5,162	2,597	Sí		20,079	21.0	2,934	3.1	167	302	32	10.6	10.6	877.6	1,679.7	208.7	30.9
050104	148	65	Sí		8,387	37.8	1,637	7.4	32	28	1	4.1	21.5	31.1	13.7	5.9	16.2
050105	520	854	Sí		4,392	61.5	1,758	24.6	13	0	0	0.0	100	235.5	36.3	78.2	5.9
050115	554	228	Sí		2,616	14.1	309	1.7	82	49	1	2.0	2.0	49.0	14.8	166.6	19.6
050106	339	175	Sí		3,955	61.8	1,539	24.1	12	3	0.8	7.9	76.0	88.4	15.3	88.6	3.0
050107	446	131	Sí		2,047	61.4	815	24.9	6	0	0	0.0	100	130.6	11.1		9.6
050108	582	205	Sí		3,811	60.4	1,363	21.6	11	5	0.1	1.8	54.9	119.5	21.9	37.9	25.4
050109	1,806	248	Sí		2,297	85.7	1,353	80.6	3	0	0	0.0	100	81.5	31.2	135.7	0.0
050110	208	98	Sí		14,106	26.9	2,166	4.1	82	145	9	6.0	6.0	54.8	5.3	9.0	21.9
050111	545	211	Sí		1,074	63.9	408	24.3	3	0	0	0.0	100	147.1	17.4	46.2	
050112	410	198	Sí		6,132	81.9	3,608	48.1	14	0	0	0.0	100	95.4	23.6	89.4	4.8
050113	302	184	Sí		3,491	64.6	1,505	27.8	10	0	0	0.0	100	69.1	37.4	49.4	8.8
050114	255	194	Sí		13,038	76.5	6,945	41.0	81	10	0.7	6.5	69.1	68.9	24.9	59.5	1.6
050300	1,410	1,032	Sí	1	6,247	60.2	2,739	26.4	23	5	0.8	6.2	76.7	153.1	798.2	71.8	8.8
050302	590	867	Sí		1,888	75.1	959	38.1	6	0	0	0.0	100	99.4	728.3	37.2	8.1
050303	306	418	No		860	53.1	332	20.5	4	0	0	0.0	100	377.5	18.0	13.0	9.2
050301	1,148	496	Sí		1,425	39.4	340	9.4	7	5	0.3	6.2	29.1	154.8	253.1	74.8	13.1
050304	318	849	Sí		2,059	77.6	1,108	41.7	6	0	0	0.0	100	66.8	738.3	40.7	2.3
050400	1,371	708	Sí	3	69,117	61.9	30,214	27.0	212	131	5	3.8	40.8	132.9	509.6	92.5	14.7
050402	286	410	Sí		4,886	76.5	2,348	36.8	11	1	0.1	6.7	89.7	86.6	294.9	33.4	1.4
050409	619	206	No		1,834	60.0	605	19.8	8	0	0	0.0	100	123.5	58.5	3.7	18.7
050412	177	119	No		2,145	84.0	1,365	53.5	0	0	0	0.0	100	92.0	7.5	11.0	8.1
050403	228	112	Sí		3,780	71.5	1,770	33.5	8	2	0	0.0	80.4	69.5	24.5	7.2	11.0
050401	1,213	487	Sí		21,655	51.4	6,504	15.5	77	89	5	3.7	3.7	91.0	309.3	40.4	26.0
050404	867	182	Sí		2,329	70.8	1,185	36.0	7	0	0	0.0	100	88.2	33.3	25.7	14.5
050408	377	148	Sí		5,954	52.9	1,613	14.3	29	8	0.4	5.0	73.2	81.6	14.0	45.9	6.8
050405	323	154	Sí		3,670	69.2	1,847	34.8	11	6	0.3	4.5	49.6	77.2	46.3	12.3	17.5
050411	255	317	No		7,840	89.2	4,957	57.9	15	1	0.1	6.3	91.9	77.0	222.7	10.4	6.7
050406	700	188	Sí		4,079	84.0	2,596	53.5	13	9	0.4	4.8	36.1	133.8	20.8	5.6	2.4
050407	350	139	Sí		8,580	64.2	2,805	21.0	24	15	0.4	2.7	97.9	70.3	28.9	31.8	7.6
050410	891	450	Sí		4,691	82.3	2,617	45.9	10	0	0	0.0	100	104.5	632.9	10.6	3.1
050500	2,313	938	Sí	1	38,873	65.8	23,286	39.0	179	125	5	3.7	32.6	96.7	607.3	210.5	17.4
050510	633	303	Sí		3,515	70.2	1,428	25.6	13	0	0	0.0	100	174.7	29.3	87.5	11.6
050502	740	206	Sí		7,448	67.5	2,787	25.3	22	12	0.5	4.3	50.6	69.7	19.4	109.3	7.8
050503	1,353	609	Sí		6,321	60.4	1,632	15.6	20	40	2	4.4	4.4	70.7	459.2	79.1	19.8
050504	960	194	Sí		2,254	73.9	1,099	36.0	5	0	0	0.0	100	102.5	22.4	61.2	7.6
050505	589	292	Sí		4,385	81.1	2,456	45.3	15	4	0.2	3.8	71.8	124.3	48.5	99.0	20.5
050506	658	314	Sí		642	62.4	281	27.3	2	0	0	0.0	100	217.3	64.7	27.9	5.3
050511	105	182	No		1,487	81.1	831	45.3	2	0	0	0.0	100	93.8	70.1	17.8	0.0
050509	576	187	Sí		5,659	53.1	1,421	13.3	20	19	0.5	1.9	35.1	77.5	19.4	19.4	51.1
050501	1,815	605	Sí		6,201	67.8	2,526	27.6	18	18	0.7	3.6	3.6	186.4	274.1	119.4	24.9
050507	763	140	Sí		5,928	53.3	1,308	11.8	25	10	0.2	1.3	46.2	68.8	19.5	40.4	12.1
050508	296	162	Sí		15,568	77.0	7,518	37.2	37	25	1	4.7	35.7	89.5	16.7	68.5	7.6

CEPLAN

Perú: Información de población que requiere atención adicional y devengado per cápita
Nivel distrital

Ubigeo	Departamento / Provincia / Distrito	Población estimada 1/ 2016	Población estimada 1/ 2017	Superficie km² 2/	Densidad (2017)	Capital Legal 3/ Nombre	Ubicación Geográfica Altitud (msnm.)	Latitud Sur	Longitud Oeste	Número de Provincias 4/	Número de Distritos 4/	Declarados en Emergencia Niño Costero 2017 4/ Provincias	Declarados en Emergencia Niño Costero 2017 4/ Distritos	País Fronterizo
NACIONAL		31,488,625	31,826,018	1,280,172	25					196	1874	109	857	
NACIONAL SIN LA PROV. DE LIMA		22,436,985	22,651,160	1,277,557	18					195	1833	108	840	
050600	LUCANAS	88,534	89,086	14,495	5	Puquio	3,221	-14.6914	-74.1283		21	Si	25	No
050602	AUCARÁ	5,507	5,581	904	6	Aucara	3,228	-14.2681	-73.9703			-	Si	No
050603	CABANA	4,583	4,678	403	12	Cabana	3,288	-14.2897	-73.9667			-	No	No
050604	CARMEN SALCEDO	4,051	4,116	474	9	Andamarca	3,459	-14.3875	-73.9625			-	Si	No
050605	CHAVIÑA	2,011	2,004	399	5	Chaviña	3,316	-14.5778	-73.8364			-	Si	No
050606	CHIPAO	3,763	3,785	1,167	3	Chipao	3,425	-14.3661	-73.8786			-	Si	No
050607	HUAC-HUAS	2,808	2,835	309	9	Huac-Huas	3,170	-14.1308	-74.9419			-	Si	No
050608	LARAMATE	1,398	1,353	786	2	Laramate	3,040	-14.2858	-74.8425			-	Si	No
050609	LEONCIO PRADO	1,362	1,350	1,054	1	Tambo Quemado	2,697	-14.7278	-74.6700			-	No	No
050610	LLAUTA	1,130	1,114	482	2	Llauta	2,669	-14.2499	-74.9192			-	Si	No
050611	LUCANAS	4,142	4,196	1,206	3	Lucanas	3,366	-14.6222	-74.2328			-	Si	No
050612	OCAÑA	2,907	2,901	848	3	Ocaña	2,629	-14.3983	-74.8219			-	Si	No
050613	OTOCA	3,068	3,116	720	4	Otoca	1,950	-14.4896	-74.6892			-	Si	No
050601	PUQUIO	13,915	14,018	866	16	Puquio	3,221	-14.6914	-74.1283			-	Si	No
050614	SAISA	915	923	585	2	Saisa	3,622	-14.9383	-74.4183			-	Si	No
050615	SAN CRISTÓBAL	2,132	2,158	392	6	San Cristóbal	3,555	-14.7425	-74.2217			-	Si	No
050616	SAN JUAN	1,589	1,619	45	36	San Juan	2,898	-14.6600	-74.2011			-	No	No
050617	SAN PEDRO	2,994	2,987	733	4	San Pedro	3,199	-14.7708	-74.0972			-	No	No
050618	SAN PEDRO DE PALCO	1,364	1,357	532	3	San Pedro de Palco	2,468	-14.4199	-74.6500			-	Si	No
050619	SANCOS	7,334	7,432	1,521	5	Sancos	2,819	-15.0619	-73.9511			-	No	No
050620	SANTA ANA DE HUAYCAHUACHO	864	892	51	13	Santa Ana de Huaycahuacho	2,962	-14.2281	-73.9550			-	No	No
050621	SANTA LUCÍA	897	880	1,019	1	Santa Lucía	2,347	-14.9786	-74.5233			-	Si	No
050700	PARINACOCHAS	33,405	33,567	5,968	6	Coracora	3,176	-15.0181	-73.7819		8	Si	5	No
050702	CHUMPI	2,654	2,651	366	7	Chumpi	3,307	-15.0944	-73.7478			-	Si	No
050701	CORACORA	15,447	15,515	1,299	12	Coracora	3,176	-15.0181	-73.7819			-	Si	No
050703	CORONEL CASTAÑEDA	1,889	1,906	1,108	2	Aniso	3,578	-14.8100	-73.2888			-	No	No
050704	PACAPAUSA	2,900	2,924	144	20	Pacapausa	2,789	-14.9492	-73.3678			-	Si	No
050705	PULLO	4,922	4,951	1,562	3	Pullo	2,996	-15.2092	-73.8294			-	Si	No
050706	PUYUSCA	2,072	2,069	701	3	Incuyo	3,294	-15.2492	-73.5703			-	No	No
050707	SAN FRANCISCO DE RAVACAYCO	758	762	100	8	San Francisco de Ravacayco	2,904	-14.9975	-73.3558			-	No	No
050708	UPAHUACHO	2,764	2,788	587	5	Upahuacho	3,325	-14.9075	-73.8972			-	Si	No
050800	PAUCAR DEL SARA SARA	11,038	11,087	2,097	5	Pausa	2,518	-15.2806	-73.3433		10	Si	5	No
050802	COLTA	1,154	1,167	277	4	Colta	3,337	-15.1631	-73.2939			-	Si	No
050803	CORCULLA	447	440	97	5	Corculla	3,467	-15.2617	-73.2000			-	No	No
050804	LAMPA	2,545	2,563	289	9	Lampa	2,793	-15.1847	-73.3472			-	No	No
050805	MARCABAMBA	775	778	123	6	Marcabamba	2,648	-15.1492	-73.3456			-	No	No
050806	OYOLO	1,204	1,213	820	1	Oyolo	3,423	-15.1797	-73.1881			-	Si	No
050807	PARARCA	661	662	58	11	Pararca	3,030	-15.2169	-73.4653			-	Si	No
050801	PAUSA	2,804	2,815	243	12	Pausa	2,518	-15.2806	-73.3433			-	Si	No
050808	SAN JAVIER DE ALPABAMBA	541	545	94	6	San Javier de Alpabamba	3,159	-15.0539	-73.3103			-	No	No
050809	SAN JOSÉ DE USHUA	177	177	17	10	San José de Ushua	3,003	-15.2242	-73.2258			-	No	No
050810	SARA SARA	730	727	80	9	Quilcata	3,284	-15.2458	-73.4514			-	Si	No

Ubigeo	Distrito	Indicador presupuestal 5/ Devengado per cápita, soles 2016	Devengado per cápita, soles 2017	Incorporados en Invierte.pe (**)	Número de distritos no incorporados en Invierte.pe (**)	Indicadores de pobreza monetaria 2013 6/ Pobreza total Número	Pobreza total %	Pobreza extrema Número	Pobreza extrema %	Información sobre nacidos vivos Promedio Ene - Dic 2016: Población proyectada de niños menores de 1 año por mes 7/	Promedio de nacidos vivos por mes 8/	Promedio de nacidos vivos con bajo peso por mes 9/	Porcentaje de nacidos vivos con bajo peso por mes (%)	Porcentaje de niños menores de 1 año que requiere atención adicional por mes (%) 10/	Funciones de devengado por dimensiones per cápita, soles. Solo Actividades (Enero - 10 de Julio 2017) 11/ Institucional 12/	Social 13/	Económico 14/	Ambiental 15/
NACIONAL		3,488	1,812		408	7,565,699	23.8	1,303,779	4.1	47,180	38,059	2,379	6.3	34.4	522.7	594.9	657.3	37.5
NACIONAL SIN LA PROV. DE LIMA		2,605	1,120		407	6,391,288	28.2	1,440,156	6.4	35,309	26,529	1,743	6.6	29.9	313.8	582.7	220.0	23.4
050600	LUCANAS	2,051	888	Si	8	35,288	51.1	13,207	19.1	115	42	2	5.2	66.9	88.9	574.6	216.7	9.8
050602	AUCARÁ	148	74	Si		4,039	72.4	1,573	28.2	9	0	0	0.0	100	48.3	13.4	11.3	2.4
050603	CABANA	126	99	Si		2,432	52.0	546	11.7	5	0	0	0.0	100	66.2	11.0	24.3	3.6
050604	CARMEN SALCEDO	154	104	Si		2,001	48.6	399	9.7	4	2	0	0.0	43.5	63.6	8.0	79.1	6.8
050605	CHAVIÑA	309	156	Si		1,412	70.6	708	35.3	4	0	0	0.0	100	103.4	9.5	86.3	7.2
050606	CHIPAO	212	107	Si		2,667	70.5	1,488	39.3	8	0	0	0.0	100	59.4	21.1	26.4	
050607	HUAC-HUAS	235	156	Si		1,270	44.8	433	15.2	6	0	0	0.0	100	127.3	7.8	20.6	
050608	LARAMATE	308	185	No		584	43.2	184	13.6	3	1	0.1	7.1	59.4	103.0	4.7	76.0	1.5
050609	LEONCIO PRADO	242	99	No		492	33.5	123	9.1	2	0	0	0.0	100	88.5	12.0	0.0	
050610	LLAUTA	248	211	No		475	42.6	185	16.6	2	0	0	0.0	100	130.3	9.2	91.3	
050611	LUCANAS	254	170	Si		2,427	57.8	1,077	25.7	6	1	0	0.0	77.9	56.0	35.9	27.4	90.9
050612	OCAÑA	273	173	Si		1,795	61.9	797	27.5	0	0	0	0.0	100	102.1	12.5	58.7	0.0
050613	OTOCA	231	149	No		1,439	46.2	684	22.0	7	0.9	0	0.0	86.3	123.0	1.8	25.3	
050601	PUQUIO	2,288	1,065	Si		5,489	39.2	1,166	8.3	27	32	2	5.7	5.7	84.0	857.0	101.6	22.2
050614	SAISA	562	587	Si		347	37.6	106	11.5	0.8	0	0	0.0	100	444.4	14.1	86.7	21.7
050615	SAN CRISTÓBAL	229	184	No		1,543	71.5	680	31.5	6	2	0.2	8.7	69.6	59.3	53.1	84.4	6.9
050616	SAN JUAN	233	291	Si		757	46.8	235	14.5	3	0	0	0.0	100	244.0	16.5	27.8	2.7
050617	SAN PEDRO	180	106	Si		2,087	69.9	1,075	36.0	7	2	0.1	5.0	76.7	74.3	10.5	23.5	0.0
050618	SAN PEDRO DE PALCO	278	227	No		823	60.6	310	22.9	3	0	0	0.0	100	116.1	49.8	40.9	0.2
050619	SANCOS	140	68	No		2,797	37.6	1,121	15.1	17	0	0	0.0	100	44.5	10.4	9.5	1.8
050620	SANTA ANA DE HUAYCAHUACHO	408	187	No		493	74.3	198	30.0	0.9	0	0	0.0	100	138.4	14.5	0.0	13.7
050621	SANTA LUCÍA	301	388	Si		331	37.6	123	14.0	0.9	0	0	0.0	100	228.7	8.9	150.0	
050700	PARINACOCHAS	2,013	941	Si	8	19,287	57.0	7,411	22.1	69	35	2	6.2	47.3	129.4	746.8	63.2	6.8
050702	CHUMPI	182	224	Si		1,824	68.8	804	30.3	6	0	0	0.0	100	142.7	44.2	25.3	11.9
050701	CORACORA	1,037	382	Si		8,021	51.7	2,415	15.6	37	35	2	6.2	6.2	112.4	250.4	21.9	7.5
050703	CORONEL CASTAÑEDA	383	175	Si		1,523	79.9	935	49.0	3	0	0	0.0	100	182.1	8.6	3.4	2.1
050704	PACAPAUSA	191	154	Si		1,768	60.5	609	20.8	4	0	0	0.0	100	91.2	21.7	39.1	2.1
050705	PULLO	225	95	Si		2,785	56.3	925	18.7	12	0	0	0.0	100	64.2	8.9	19.0	3.2
050706	PUYUSCA	304	268	Si		1,240	59.9	560	27.1	3	0	0	0.0	100	207.1	51.4	6.7	2.8
050707	SAN FRANCISCO DE RAVACAYCO	535	587	Si		553	72.6	275	36.8	2	0	0	0.0	100	549.0	38.2		
050708	UPAHUACHO	192	161	Si		1,945	69.8	884	31.7	5	0	0	0.0	100	87.7	23.6	89.5	
050800	PAUCAR DEL SARA SARA	2,164	1,033	Si	8	5,224	47.1	2,107	19.0	19	5	0.4	6.8	76.2	193.8	736.0	100.4	4.6
050802	COLTA	299	235	No		743	63.7	316	27.1	1	0	0	0.0	100	92.0	29.7	108.9	4.7
050803	CORCULLA	756	347	Si		262	59.6	106	24.0	1	0	0	0.0	100	650.3	62.2	21.1	13.1
050804	LAMPA	192	148	No		1,335	52.1	455	17.7	4	0	0	0.0	100	128.1	16.7	0.0	3.2
050805	MARCABAMBA	668	291	No		275	35.4	62	7.9	0.8	0	0	0.0	100	237.5	38.4	8.3	7.3
050806	OYOLO	455	341	No		871	71.8	483	39.8	9	0	0	0.0	100	139.2	38.5	165.1	0.0
050807	PARARCA	509	380	No		348	52.6	128	19.4	1	0	0	0.0	100	234.0	20.9	124.4	0.9
050801	PAUSA	1,390	559	Si		919	32.7	221	7.9	5	5	0.4	6.8	6.8	158.8	332.1	62.7	6.0
050808	SAN JAVIER DE ALPABAMBA	643	251	No		287	52.7	100	18.4	3.8	0	0	0.0	100	182.2	49.7	19.0	0.0
050809	SAN JOSÉ DE USHUA	1,075	851	No		125	70.7	48	27.5	3.6	0	0	0.0	100	725.3	102.1	30.2	13.8
050810	SARA SARA	429	495	No		436	60.0	188	25.8	2	0	0	0.0	100	337.1	39.5	130.3	8.4

CEPLAN

Centro Nacional de Planeamiento Estratégico

Perú: Información de población que requiere atención adicional y devengado per cápita

Nivel distrital

Ubigeo	Departamento / Provincia / Distrito	Población estimada 1/		Superficie km²	Densidad (2017)	Capital Legal 3/				Número de		Declarados en Emergencia: Niño Costero 2017 4/		País fronterizo	Indicador presupuestal 5/ Devengado per cápita, soles		Incorporados en Invierte.pe (**)	Número de distritos no incorporados en Invierte.pe (**)	Indicadores de pobreza monetaria 2013 6/ Incidencia de pobreza				Información sobre nacidos vivos Promedio Ene - Dic 2016					Funciones de devengados por dimensiones per cápita, soles. Solo Actividades. (Enero - 10 de Julio 2017) 11/			
		2016	2017	2/		Nombre	Altitud (msnm.)	Latitud Sur	Longitud Oeste	Provincias 3/	Distritos 3/	Provincias	Distritos		2016	2017			Pobreza total Número	%	Pobreza extrema Número	%	Población proyectada de niños menores de 1 año por mes 7/	Promedio de nacidos vivos por mes 8/	Promedio de nacidos vivos con bajo peso por mes 9/	Porcentaje de nacidos vivos con bajo peso por mes (%)	Porcentaje de niños menores de 1 año que requiere atención adicional por mes (%) 10/	Institucional 12/	Social 13/	Económico 14/	Ambiental 15/
NACIONAL		31,488,625	31,826,018	1,280,172	25					196	1874	109	857		3,488	1,812		808	7,565,669	23.8	1,503,779	4.7	47,183	38,055	2,579	6.3	24.4	322.7	594.9	697.3	37.3
NACIONAL SIN LA PROV. DE LIMA		22,458,985	22,851,163	1,277,557	18					195	1831	108	840		2,805	1,120		807	6,391,288	28.2	1,443,158	6.4	35,309	26,525	1,743	6.6	29.9	313.8	382.7	220.0	23.6
050900	SUCRE	11,993	11,932	1,796	7	Querobamba	3,508	-14.0136	-73.8408		11	Si	4	No	2,331	1,881	Si	0	8,001	66.7	3,698	30.8	21	4	0.2	3.9	80.6	210.2	815.5	829.2	25.3
050902	BELÉN	759	764	41	18	Belen	3,339	-13.8094	-73.7578			-	No	No	399	191	Si		421	55.1	141	18.5	1	0	0	0.0	100	148.0	31.7	11.7	
050903	CHALCOS	632	628	58	11	Chalcos	3,649	-13.8478	-73.7533			-	No	No	601	224	Si		398	63.4	163	25.9	0.9	0	0	0.0	100	158.6	50.5	8.6	6.2
050904	CHILCAYOC	588	561	33	17	Chilcayoc	3,410	-13.8823	-73.7275			-	No	No	756	352	Si		393	69.9	186	33.1	0.9	0	0	0.0	100	253.4	71.7	13.7	13.9
050905	HUACAÑA	881	887	133	5	Huacaña	3,187	-14.1728	-73.8864			-	Si	No	720	269	Si		423	81.5	165	24.0	2	0	0	0.0	100	123.1	49.8	82.7	13.2
050906	MORCOLLA	1,050	1,024	285	4	Morcolla	3,452	-14.1087	-73.8736			-	Si	No	405	686	Si		857	84.1	333	32.5	2	0	0	0.0	100	547.2	22.7	109.5	7.0
050907	PAICO	836	828	80	10	Paico	3,117	-14.0386	-73.8433			-	No	No	498	476	Si		575	69.5	235	28.4	2	0	0	0.0	100	388.4	57.9	21.3	8.8
050901	QUEROBAMBA	2,749	2,763	276	10	Querobamba	3,508	-14.0136	-73.8408			-	Si	No	1,895	363	Si		1,465	53.0	558	20.2	4	8	0.2	5.0	11.6	203.0	24.8	48.4	86.5
050908	SAN PEDRO DE LARCAY	1,031	1,042	310	3	San Pedro de Larcay	3,499	-14.1697	-73.5758			-	Si	No	351	264	Si		859	82.4	525	50.4	2	0	0	0.0	100	141.5	4.7	108.5	9.2
050909	SAN SALVADOR DE QUIJE	1,651	1,661	145	11	San Salvador de Quije	3,122	-13.9709	-73.7314			-	No	No	332	1,238	Si		1,283	77.3	615	37.0	3	0	0	0.0	100	132.0	1,101.3	5.8	1.0
050910	SANTIAGO DE PAUCARAY	732	716	63	11	Santiago de Paucaray	3,259	-14.0444	-73.6371			-	No	No	481	358	Si		506	70.7	237	33.0	1	0	0	0.0	100	216.0	204.5	13.8	23.8
050911	SORAS	1,304	1,317	338	4	Soras	3,411	-14.1153	-73.6056			-	No	No	315	138	Si		1,017	77.2	541	41.1	3	0.9	0	0.0	70.3	88.5	21.5	27.6	0.5
051000	FAJARDO	23,532	23,680	2,260	10	Huancapi	3,102	-13.7528	-74.0669		12	Si	6	No	1,182	566	Si	8	17,175	72.5	7,603	32.1	38	5	0.2	3.4	87.0	138.8	373.1	44.0	8.3
051002	ALCAMENCA	2,409	2,403	175	19	Alcamenca	3,219	-13.6578	-74.1467			-	Si	No	290	224	Si		1,704	70.9	794	33.0	4	0	0	0.0	100	176.1	4.9	43.4	0.0
051003	APONGO	1,404	1,405	172	8	Apongo	3,166	-14.0147	-73.9342			-	No	No	356	165	No		671	47.8	241	17.2	2	0	0	0.0	100	127.7	17.1	13.9	6.0
051004	ASQUIPATA	443	439	71	6	Asquipata	3,570	-14.0536	-73.9094			-	No	No	754	513	Si		286	60.7	94	21.3	0.9	0	0	0.0	100	487.2	26.9	10.0	9.2
051005	CANARIA	4,006	4,015	284	15	Canaria	3,031	-13.9231	-73.9053			-	No	No	190	84	Si		2,503	62.3	783	19.5	6	0	0	0.0	100	72.5	7.3	0.0	4.2
051006	CAYARA	1,178	1,191	69	17	Cayara	3,224	-13.7953	-73.9906			-	Si	No	397	269	Si		829	69.6	347	29.2	2	0	0	0.0	100	151.6	84.3	76.7	6.6
051007	COLCA	1,040	1,067	70	15	Colca	2,992	-13.7125	-74.0342			-	Si	No	322	282	Si		764	71.6	375	34.6	1	0	0	0.0	100	151.6	19.4	106.0	5.3
051008	HUAMANQUIQUIA	1,245	1,235	67	18	Huamanquiquia	3,349	-13.7283	-74.2731			-	No	No	543	195	No		779	63.0	354	28.7	3	0	0	0.0	100	132.6	40.9	18.5	2.4
051001	HUANCAPI	1,981	2,028	225	9	Huancapi	3,102	-13.7528	-74.0669			-	Si	No	2,189	4,946	Si		1,226	60.5	366	18.1	3	5	0.2	3.4	3.4	246.6	3,967.9	85.8	45.5
051009	HUANCARAYLLA	1,138	1,194	165	7	Huancaraylla	3,211	-13.7375	-74.1028			-	No	No	598	218	Si		731	61.3	254	21.2	2	0	0	0.0	100	158.0	22.5	14.3	25.7
051010	HUAYA	3,245	3,250	162	10	San Pedro de Huaya	3,431	-13.8492	-73.9536			-	Si	No	227	185	No		2,811	86.5	1,504	46.3	5	0	0	0.0	100	135.8	10.0	35.4	3.9
051011	SARHUA	2,756	2,749	371	7	Sarhua	3,183	-13.6714	-74.3208			-	No	No	216	103	Si		2,402	87.4	1,225	44.5	4	0	0	0.0	100	78.1	12.7	7.2	5.4
051012	VILCANCHOS	2,689	2,704	499	5	Vilcanchos	3,064	-13.6122	-74.5339			-	Si	No	326	180	Si		2,224	82.3	1,272	47.1	6	0	0	0.0	100	125.7	12.0	42.4	
051100	VILCAS HUAMÁN	23,288	23,362	1,171	20	Vilcas Huamán	3,482	-13.6533	-73.9528		8	Si	1	No	1,359	564	Si	0	15,879	68.0	6,837	29.3	46	12	0.6	4.8	75.0	123.2	402.4	82.1	6.1
051102	ACCOMARCA	955	929	82	11	Accomarca	3,380	-13.8000	-73.9033			-	No	No	1,499	227	Si		747	80.4	401	43.2	2	0	0	0.0	100	213.1	24.3	0.0	0.0
051103	CARHUANCA	1,010	1,007	57	18	Carhuanca	2,975	-13.7425	-73.7892			-	No	No	394	162	Si		667	66.2	287	28.5	3	0	0	0.0	100	147.5	11.4	0.0	3.1
051104	CONCEPCIÓN	3,130	3,160	215	15	Concepción	3,067	-13.5322	-73.8750			-	No	No	263	109	Si		2,326	73.0	1,137	36.0	7	0	0	0.0	100	73.1	20.0	9.8	8.2
051105	HUAMBALPA	2,175	2,181	151	14	Huambalpa	3,217	-13.7494	-73.9339			-	No	No	229	123	Si		1,360	62.3	560	25.6	5	0	0	0.0	100	103.5	19.3	0.0	
051106	INDEPENDENCIA	1,579	1,566	85	18	Paccha Huallhua	3,208	-13.8581	-73.8878			-	No	No	918	122	Si		1,091	69.7	485	31.0	2	0	0	0.0	100	109.0	8.8	4.7	0.0
051107	SAURAMA	1,288	1,283	95	13	Saurama	3,601	-13.6950	-73.7622			-	Si	No	300	241	Si		891	69.5	405	31.6	2	0	0	0.0	100	158.7	10.3	71.8	
051101	VILCAS HUAMÁN	8,414	8,456	217	39	Vilcas Huamán	3,482	-13.6533	-73.9528			-	No	No	845	271	Si		5,611	66.4	2,180	25.8	14	10	0.6	5.9	33.5	148.7	79.2	37.2	11.2
051108	VISCHONGO	4,737	4,778	209	18	Vischongo	3,113	-13.5881	-73.9983			-	No	No	332	131	Si		3,133	65.6	1,381	28.9	11	2	0	0.0	78.1	96.3	9.7	19.9	5.2
080000	CUSCO	1,324,371	1,331,758	71,987	19	Cusco	3,454	-13.5159	-71.9800	13	112	0	0	No	2,777	1,280		51	250,371	18.8	27,967	2.1	3,031	1,711	120	6.4	21.2	434.0	579.8	269.7	22.5
080200	ACOMAYO	27,610	27,530	948	29	Acomayo	3,221	-13.9189	-71.6850		7	No	0	No	1,899	869	Si	5	14,433	52.5	3,843	14.0	48	0	0	0.0	100	139.1	703.4	28.5	11.6
080201	ACOMAYO	5,574	5,597	141	40	Acomayo	3,221	-13.9189	-71.6850			-	No	No	3,086	1,152	Si		2,816	50.3	789	14.1	10	0	0	0.0	100	185.2	921.8	16.0	28.8
080202	ACOPIA	2,351	2,324	92	25	Acopia	3,713	-14.0581	-71.4931			-	No	No	2,224	921	No		1,078	46.4	276	11.9	4	0	0	0.0	100	106.8	804.5	9.3	
080203	ACOS	2,309	2,274	138	17	Acos	3,096	-13.9508	-71.7383			-	No	No	281	141	No		1,323	58.2	513	22.6	3	0	0	0.0	100	107.6	29.5	3.5	
080204	MOSOC LLACTA	2,298	2,309	44	53	Mosoc Llacta	3,810	-14.1203	-71.4733			-	No	No	273	142	No		783	33.9	143	6.2	4	0	0	0.0	100	117.7	10.9		13.2
080205	POMACANCHI	9,032	9,044	276	33	Pomacanchi	3,693	-14.0250	-71.5718			-	No	No	414	218	Si		4,889	51.8	1,107	12.2	18	0	0	0.0	100	147.8	30.2	31.2	9.7
080206	RONDOCÁN	2,324	2,269	180	13	Rondocán	3,358	-13.7788	-71.7823			-	No	No	330	902	No		1,292	56.9	430	18.9	4	0	0	0.0	100	150.7	737.8	9.1	4.7
080207	SANGARARÁ	3,726	3,713	78	47	Sangarará	3,769	-13.9475	-71.6081			-	No	No	563	745	No		2,231	60.1	586	15.8	6	0	0	0.0	100	85.7	690.5	1.4	7.6

Perú: Información de población que requiere atención adicional y devengado per cápita
Nivel distrital

Ubigeo	Departamento / Provincia / Distrito	Población estimada 1/ 2016	Población estimada 1/ 2017	Superficie km² 2/	Densidad (2017)	Capital Legal 3/ Nombre	Ubicación Geográfica Altitud (msnm.)	Ubicación Geográfica Latitud Sur	Ubicación Geográfica Longitud Oeste	Número de Provincias 3/	Número de Distritos 3/	Declarados en Emergencia Niño Costero 2017 4/ Provincias	Declarados en Emergencia Niño Costero 2017 4/ Distritos	País fronterizo	Indicador presupuestal 5/ Devengado per cápita, soles 2016	Indicador presupuestal 5/ Devengado per cápita, soles 2017	Incorporados en (**)	Número de distritos no incorporados en (**)	Pobreza total Número 6/	Pobreza total %	Pobreza extrema Número	Pobreza extrema %	Población proyectada de niños menores de 1 año por mes 7/	Promedio de nacidos vivos por mes 8/	Promedio de nacidos vivos con bajo peso por mes 9/	Porcentaje de nacidos vivos con bajo peso por mes (%)	Porcentaje de niños menores de 1 año que requiere atención adicional por mes (%) 10/	Institucional 12/	Social 13/	Económico 14/	Ambiental 15/
NACIONAL		31,488,625	31,826,018	1,280,172	25					196	1874	109	857		3,480	1,812		808	7,505,889	23.8	1,503,779	4.7	47,183	38,053	2,379	6.3	24.4	322.7	594.9	307.3	37.3
NACIONAL SIN LA PROV. DE LIMA		22,456,985	22,601,163	1,277,557	18					195	1832	108	840		2,409	1,120		807	6,391,288	28.2	1,443,156	6.4	39,389	26,529	1,743	6.6	29.5	313.6	562.7	220.0	23.4
080300	ANTA	56,437	56,571	1,876	30	Anta	3,345	-13.4636	-72.1469		9	No	0	No	1,118	305	Sí	9	17,298	30.6	3,318	5.9	82	23	1	5.9	73.9	198.1	308.0	28.2	10.3
080302	ANCAHUASI	6,963	6,978	124	56	Ancahuasi	3,457	-13.4575	-72.2944			-	No	No	466	153	Sí		2,265	32.5	414	5.9	9	0	0	0.0	100	119.1	17.4	16.5	
080301	ANTA	16,721	16,743	203	83	Anta	3,345	-13.4636	-72.1469			-	No	No	1,029	436	Sí		4,832	28.9	863	5.2	24	23	1	5.9	12.0	192.5	192.3	30.0	21.4
080303	CACHIMAYO	2,274	2,282	43	53	Cachimayo	3,423	-13.4775	-72.0728			-	No	No	390	190	No		484	21.4	112	5.0	3	0	0	0.0	100	173.8	10.0		8.5
080304	CHINCHAYPUJIO	4,357	4,410	391	11	Chinchaypujio	3,075	-13.6294	-72.2339			-	No	No	382	138	No		1,733	39.5	405	9.3	9	0	0	0.0	100	113.9	12.1	5.9	5.8
080305	HUAROCONDO	5,803	5,844	229	26	Huarocondo	3,353	-13.4131	-72.2086			-	No	No	245	154	Sí		2,256	38.6	417	7.1	8	0	0	0.0	100	111.7	12.6	27.9	1.6
080306	LIMATAMBO	9,781	9,781	513	19	Limatambo	2,577	-13.4808	-72.4458			-	No	No	388	200	Sí		3,240	33.2	674	6.9	13	0	0	0.0	100	149.7	12.8	28.4	11.8
080307	MOLLEPATA	2,830	2,840	284	9	Mollepata	2,976	-13.5078	-72.5353			-	No	No	2,580	398	No		765	28.8	146	5.5	4	0	0	0.0	100	346.4	36.0	97.1	10.4
080308	PUCYURA	4,259	4,219	38	112	Pucyura	3,385	-13.4803	-72.1119			-	No	No	306	143	No		932	22.1	157	3.7	8	0	0	0.0	100	115.8	12.8	7.5	7.6
080309	ZURITE	3,669	3,694	52	71	Zurite	3,405	-13.4558	-72.2559			-	No	No	365	231	No		792	21.4	130	3.5	4	0	0	0.0	100	126.2	99.5	5.3	
080400	CALCA	74,503	74,797	4,414	17	Calca	2,929	-13.3231	-71.9578		8	No	0	No	1,159	317	Sí	8	23,500	31.5	5,486	7.3	122	47	2	3.4	61.9	130.6	295.9	76.5	14.0
080401	CALCA	23,510	23,697	311	76	Calca	2,929	-13.3231	-71.9578			-	No	No	2,351	1,013	Sí		4,981	21.0	958	4.0	33	28	0.8	2.9	16.9	92.2	848.6	51.2	20.9
080402	COYA	4,019	4,012	71	56	Coya	2,944	-13.3867	-71.9011			-	No	No	790	129	No		1,569	39.1	429	10.7	6	0	0	0.0	100	124.4	4.3		0.6
080403	LAMAY	5,780	5,790	94	61	Lamay	2,934	-13.3642	-71.9228			-	No	No	346	209	Sí		2,036	35.2	471	8.1	11	0	0	0.0	100	127.8	13.0	68.9	0.0
080404	LARES	7,198	7,188	527	14	Lares	3,171	-13.1058	-72.0471			-	No	No	471	212	No		3,490	48.6	1,080	15.0	11	0	0	0.0	100	122.1	27.8	44.2	18.1
080405	PISAC	10,209	10,230	148	69	Pisac	2,974	-13.4217	-71.8500			-	No	No	888	308	Sí		3,830	37.4	850	8.3	19	18	0.8	4.1	7.8	201.0	35.3	48.7	20.7
080406	SAN SALVADOR	5,634	5,644	128	44	San Salvador	3,020	-13.4936	-71.7800			-	No	No	444	220	Sí		3,026	53.6	975	17.3	11	0	0	0.0	100	154.0	35.5	17.2	13.0
080407	TARAY	4,724	4,720	54	88	Taray	3,024	-13.4278	-71.8689			-	No	No	304	149	No		1,275	27.0	216	4.6	9	0	0	0.0	100	118.9	29.1	1.0	0.0
080408	YANATILE	13,429	13,516	3,080	4	Quebrada Honda	1,357	-12.7008	-72.2322			-	No	No	662	249	Sí		3,099	22.9	506	3.7	21	0	0	0.0	100	146.5	76.3	16.0	10.1
080500	CANAS	39,491	39,649	2,104	19	Yanaoca	3,910	-14.2200	-71.4317		8	No	0	No	997	447	Sí	8	17,689	44.6	3,957	10.0	64	12	0.8	6.3	82.4	165.4	248.3	29.9	7.9
080502	CHECCA	6,292	6,281	504	12	Checca	3,833	-14.4733	-71.3964			-	No	No	419	206	No		2,742	43.7	652	10.4	11	0	0	0.0	100	191.1	15.1		
080503	KUNTURKANKI	5,740	5,750	376	15	El Descanso	3,941	-14.5331	-71.3084			-	No	No	394	207	No		2,521	43.8	612	10.6	7	0.1	0	0.0	98.9	147.2	46.4	7.5	5.4
080504	LANGUI	2,510	2,553	187	14	Langui	3,964	-14.4317	-71.2744			-	No	No	444	216	No		690	27.0	124	4.8	4	0	0	0.0	100	162.9	34.7	5.8	13.1
080505	LAYO	6,379	6,413	453	14	Layo	3,980	-14.4942	-71.1556			-	No	No	409	194	No		2,335	36.4	496	7.7	10	0	0	0.0	100	141.9	38.7	6.1	8.0
080506	PAMPAMARCA	2,054	2,064	30	69	Pampamarca	3,792	-14.1453	-71.4603			-	No	No	488	200	No		753	36.5	164	8.0	3	0	0	0.0	100	173.8	7.4	19.0	
080507	QUEHUE	3,582	3,559	143	25	Quehue	3,799	-14.3800	-71.4550			-	No	No	554	216	No		2,033	57.1	659	18.5	6	0	0	0.0	100	176.4	28.6		10.5
080508	TUPAC AMARU	2,908	2,945	118	25	Tungasuca	3,849	-14.1650	-71.4794			-	No	No	779	179	Sí		1,671	56.7	523	17.8	5	0	0	0.0	100	130.5	15.9	33.1	0.0
080501	YANAOCA	10,049	10,124	293	35	Yanaoca	3,910	-14.2200	-71.4317			-	No	No	2,109	1,145	Sí		4,959	48.8	1,379	13.6	17	12	0.8	6.8	85.1	172.6	865.1	91.1	15.8
080600	CANCHIS	101,999	102,643	3,999	26	Sicuani	3,546	-14.2711	-71.2289		8	No	0	No	2,403	800	Sí	8	27,260	26.5	4,692	4.6	149	130	8	5.8	5.8	120.5	557.9	155.8	16.0
080602	CHECACUPE	4,978	4,957	962	5	Checacupe	3,441	-14.0267	-71.4533			-	No	No	490	237	Sí		1,416	28.6	229	4.6	7	0	0	0.0	100	106.9	59.7	1.3	9.0
080603	COMBAPATA	5,398	5,409	183	30	Combapata	3,481	-14.1008	-71.4308			-	No	No	462	143	No		1,805	33.4	434	8.0	8	26	0.8	5.4	5.4	120.6	14.3	7.7	0.0
080604	MARANGANI	11,195	11,227	433	26	Marangani	3,698	-14.3564	-71.1683			-	No	No	398	191	Sí		2,913	26.0	464	4.1	17	0	0	0.0	100	115.0	38.3	29.7	8.2
080605	PITUMARCA	7,541	7,575	1,118	7	Pitumarca	3,570	-13.9778	-71.4147			-	No	No	405	145	No		3,831	50.6	1,178	15.6	14	8	0.1	2.9	79.9	106.5	15.2	23.0	0.0
080606	SAN PABLO	4,579	4,533	524	9	San Pablo	3,486	-14.2033	-71.3178			-	No	No	390	204	Sí		1,519	33.5	357	7.9	7	0	0	0.0	100	148.5	27.4	28.2	0.0
080607	SAN PEDRO	2,740	2,758	55	50	San Pedro	3,489	-14.1867	-71.3422			-	No	No	726	319	No		373	13.5	42	1.5	3	0	0	0.0	100	286.7	21.9	10.7	
080601	SICUANI	60,363	60,578	646	94	Sicuani	3,546	-14.2711	-71.2289			-	No	No	2,844	1,227	Sí		13,975	23.1	1,797	3.0	84	132	7	5.3	5.3	107.0	918.2	176.9	24.5
080608	TINTA	5,605	5,612	79	71	Tinta	3,484	-14.1447	-71.4067			-	No	No	673	246	No		1,391	24.8	192	3.4	9	0	0	0.0	100	151.8	87.6	2.5	4.7
080700	CHUMBIVILCAS	83,729	83,036	5,371	15	Santo Tomás	3,676	-14.4503	-72.0833		8	No	0	No	1,169	558	Sí	8	38,626	46.1	10,096	12.1	159	52	5	8.7	70.4	151.6	331.3	63.5	11.6
080702	CAPACMARCA	4,596	4,595	272	17	Capacmarca	3,584	-14.0078	-72.0008			-	No	No	413	162	Sí		3,012	65.5	1,380	30.0	6	0	0	0.0	100	132.1	7.9	14.7	7.6
080703	CHAMACA	8,894	8,923	674	13	Chamaca	3,739	-14.3028	-71.8550			-	No	No	524	177	Sí		4,842	54.3	1,511	16.9	20	0	0	0.0	100	125.2	27.1	17.4	7.5
080704	COLQUEMARCA	8,582	8,584	409	19	Colquemarca	3,592	-14.2839	-72.0411			-	No	No	580	198	No		3,580	41.7	890	10.4	16	0	0	0.0	100	155.8	32.0	0.2	7.6
080705	LIVITACA	13,406	13,454	758	18	Livitaca	3,751	-14.3131	-71.6892			-	No	No	575	198	Sí		6,975	51.8	2,089	15.5	29	0	0	0.0	100	148.2	25.2	12.1	10.7
080706	LLUSCO	7,100	7,135	315	23	Llusco	3,490	-14.3383	-72.1144			-	No	No	507	403	No		4,335	60.8	1,611	22.6	15	0	0	0.0	100	138.4	259.8	0.0	2.6
080707	QUIÑOTA	4,930	4,963	221	22	Quiñota	3,593	-14.3116	-72.1389			-	No	No	364	169	No		2,923	58.9	1,126	22.7	11	0	0	0.0	100	98.3	45.8	17.4	7.7
080701	SANTO TOMÁS	26,707	26,848	1,924	14	Santo Tomás	3,676	-14.4503	-72.0833			-	No	No	2,459	1,077	Sí		10,114	37.7	2,135	8.0	48	52	5	8.7	8.7	104.9	836.8	63.2	12.6
080708	VELILLE	8,514	8,534	757	11	Velille	3,738	-14.5106	-71.8844			-	No	No	669	241	Sí		3,254	38.1	696	8.1	15	0	0	0.0	100	188.2	16.9	6.4	30.0

Indicadores de pobreza monetaria 2013 6/ — Información sobre nacidos vivos Promedio Ene - Dic 2016 — Funciones de devengados por dimensiones per cápita, soles. Solo Actividades. (Enero - 10 de Julio 2017) 11/

CEPLAN

Perú: Información de población que requiere atención adicional y devengado per cápita

Nivel distrital

Ubigeo	Departamento / Provincia / Distrito	Población estimada 1/ 2016	Población estimada 1/ 2017	Superficie km^2 2/	Densidad (2017)	Capital Legal 3/ Nombre	Capital Legal 3/ Ubicación Geográfica Altitud (msnm.)	Latitud Sur	Longitud Oeste	Número de Provincias 3/	Número de Distritos 3/	Declarados en Emergencia Niño Costero 2017 4/ Provincias	Declarados en Emergencia Niño Costero 2017 4/ Distritos	País fronterizo	Indicador presupuestal 5/ Devengado per cápita, soles 2016	Devengado per cápita, soles 2017	Incorporados en Invierte.pe (**)	Número de distritos no incorporados en Invierte.pe (**)	Indicadores de pobreza monetaria 2013 6/ Pobreza total Número	Pobreza total %	Pobreza extrema Número	Pobreza extrema %	Información sobre nacidos vivos Promedio Ene - Dic 2016: Población proyectada de niños menores de 1 año por mes 7/	Promedio de nacidos vivos por mes 8/	Promedio de nacidos vivos con bajo peso por mes 9/	Porcentaje de nacidos vivos con bajo peso por mes (%)	Porcentaje de niños menores de 1 año que requiere atención adicional por mes (%) 10/	Funciones de devengados por dimensiones per cápita, soles. Solo Actividades (Enero - 10 de Julio 2017) 11/ Institucional 12/	Social 13/	Económico 14/	Ambiental 15/
NACIONAL		31,488,625	31,826,018	1,280,172	25					196	1874	109	857		3,488	1,812		898	7,505,669	23.8	1,503,779	4.7	47,183	38,055	2,379	6.6	24.4	322.7	594.9	657.3	37.3
NACIONAL SIN LA PROV. DE LIMA		22,498,985	22,651,267	1,277,557	18					195	1831	108	840		1,605	1,120		807	6,391,288	28.2	1,443,156	6.4	35,369	26,529	1,743	6.6	29.9	313.8	562.7	320.0	23.4
080100	CUSCO	454,565	458,870	617	744	Cusco	3,414	-13.5153	-71.9800		8	No	0	No	4,334	2,090	Si	2	22,536	4.9	1,510	0.3	559	1,085	80	7.5	7.5	699.6	541.6	480.7	28.2
080102	CCORCA	2,358	2,470	189	13	Ccorca	3,625	-13.5842	-72.0594			–	No	No	909	695	No		1,374	55.6	429	17.4	5	0	0	0.0	100	559.0	286.1	42.1	8.2
080101	CUSCO	119,709	121,018	116	1041	Cusco	3,414	-13.5153	-71.9800			–	No	No	9,348	3,833	Si		4,901	4.1	231	0.2	129	322	33	10.2	10.2	1,258.0	1,874.6	843.7	58.9
080103	POROY	7,897	7,977	15	533	Poroy	3,499	-13.4969	-72.0425			–	No	No	656	339	No		1,314	16.5	196	2.5	15	0	0	0.0	100	119.6	190.6	19.0	4.2
080104	SAN JERÓNIMO	47,534	47,967	103	464	San Jerónimo	3,245	-13.5439	-71.8872			–	No	No	341	166	Si		3,041	6.3	213	0.4	67	38	0.6	1.6	44.8	75.6	18.3	45.1	27.4
080105	SAN SEBASTIÁN	116,493	117,681	89	1316	San Sebastián	3,295	-13.5311	-71.9333			–	No	No	217	84	Si		6,614	5.6	380	0.3	148	0	0	0.0	100	36.5	28.6	9.7	8.9
080106	SANTIAGO	90,766	91,848	70	1310	Santiago	3,427	-13.5272	-71.9842			–	No	No	1,209	479	Si		5,326	5.8	239	0.3	125	351	25	7.1	7.1	75.1	891.0	5.0	7.6
080107	SAYLLA	5,481	5,549	28	196	Saylla	3,150	-13.5703	-71.8264			–	No	No	703	323	Si		472	8.5	48	0.9	8	0	0	0.0	100	171.5	199.2		11.9
080108	WANCHAQ	64,325	64,840	6	10163	Wanchaq	3,365	-13.5254	-71.9656			–	No	No	884	444	Si		402	0.6	4	0.0	69	355	21	5.9	5.9	128.6	22.7	168.2	29.4
080800	ESPINAR	69,475	69,793	5,311	13	Yauri	3,924	-14.7931	-71.4133		8	No	0	No	1,748	875	Si	4	19,607	28.1	3,628	5.2	107	79	3	4.1	29.2	401.7	382.5	98.1	12.7
080808	ALTO PICHIGUA	3,147	3,154	378	8	Accocunca	4,032	-14.7789	-71.2542			–	No	No	530	165	No		1,085	34.4	185	5.9	5	0	0	0.0	100	135.5	15.2	11.2	7.2
080802	CONDOROMA	1,412	1,423	513	3	Condoroma	4,675	-15.3075	-71.1319			–	No	No	731	378	No		661	46.5	176	12.4	2	0	0	0.0	100	351.8	20.3	8.3	
080803	COPORAQUE	17,877	17,908	1,564	11	Coporaque	3,941	-14.7972	-71.5311			–	No	No	853	388	Si		4,490	25.1	779	4.3	34	0	0	0.0	100	186.8	100.7	88.6	9.9
080801	ESPINAR	33,520	33,789	748	45	Yauri	3,924	-14.7931	-71.4133			–	No	No	1,536	880	Si		7,734	22.9	853	2.5	46	79	3	4.1	4.1	625.2	136.3	101.6	18.5
080804	OCORURO	1,599	1,580	353	4	Ocoruro	4,102	-15.0522	-71.1292			–	No	No	766	371	No		630	39.9	158	10.0	2	0	0	0.0	100	303.7	67.9		0.0
080805	PALLPATA	5,552	5,569	816	7	Héctor Tejada	3,998	-14.8894	-71.2103			–	No	No	670	446	Si		2,529	45.5	725	13.0	9	0	0	0.0	100	219.9	88.3	181.9	6.4
080806	PICHIGUA	3,607	3,610	289	13	Pichigua	3,909	-14.6786	-71.4100			–	No	No	458	449	Si		1,768	49.0	483	13.4	5	0	0	0.0	100	117.9	299.6	29.2	1.9
080807	SUYCKUTAMBO	2,767	2,796	652	4	Suyckutambo	4,181	-15.0023	-71.6397			–	No	No	551	320	No		1,099	39.7	267	9.7	3	0	0	0.0	100	182.9	15.3	13.8	7.7
080900	LA CONVENCIÓN	180,360	180,859	30,062	6	Quillabamba	1,063	-12.8650	-72.6936		14	No	0	No	3,874	1,633	Si	2	34,317	19.0	6,028	3.3	300	183	8	4.1	41.6	757.8	447.0	404.9	23.3
080902	ECHARATE	36,794	36,932	19,136	2	Echarate	1,162	-12.7675	-72.5936			–	No	No	3,335	357	Si		7,427	20.1	1,384	3.7	57	0	0	0.0	100	279.3	10.7	45.6	21.2
080903	HUAYOPATA	4,605	4,515	524	9	Ipal	1,524	-13.0075	-72.5569			–	No	No	984	494	Si		1,282	28.4	218	4.8	5	0	0	0.0	100	354.2	27.0	202.3	10.2
080911	INKAWASI	5,068	5,082	1,102	5	Amaybamba	1,749	-13.0035	-72.5182			–	No	No	645	261	Si		580	11.4	123	2.4	9	0	0	0.0	100	178.6	11.9	64.1	5.8
080907	KIMBIRI	14,776	14,814	906	16	Kimbiri	739	-12.6097	-73.7811			–	No	No	2,388	805	Si		4,732	31.9	810	5.5	32	55	3	5.2	5.2	330.2	500.2	62.3	12.5
080904	MARANURA	5,986	5,917	150	39	Maranura	1,110	-12.9619	-72.6653			–	No	No	1,078	322	Si		676	11.4	82	1.4	7	0	0	0.0	100	223.5	15.3	81.7	1.2
080914	MEGANTONI	8,365	8,396			Camisea	375	-11.8047	-72.8594			–	No	No	0	606	No		1,688	20.1	459	5.5	25	0	0	0.0	100	455.8	1.9	147.8	0.0
080905	OCOBAMBA	6,792	6,815	841	8	Ocobamba	1,543	-12.8708	-72.4489			–	No	No	1,175	576	Si		1,402	20.6	180	2.6	10	0	0	0.0	100	287.7	27.3	209.3	51.4
080910	PICHARI	20,373	20,428	730	28	Pichari	614	-12.5158	-73.8269			–	No	No	13,245	5,101	Si		6,559	32.1	1,275	6.2	45	23	0.6	2.5	50.5	4,712.7	218.4	130.4	39.2
080906	QUELLOUNO	18,156	18,222	800	23	Quellouno	800	-12.6325	-72.5517			–	No	No	904	268	Si		3,298	18.1	445	2.4	28	0.8	0	0.0	97.4	153.0	21.0	84.5	10.0
080901	SANTA ANA	34,732	35,018	359	97	Quillabamba	1,063	-12.8650	-72.6936			–	No	No	2,647	952	Si		2,553	7.3	147	0.4	40	105	4	3.9	3.9	292.1	498.7	126.9	34.5
080908	SANTA TERESA	6,429	6,384	1,340	5	Santa Teresa	1,811	-13.1297	-72.5986			–	No	No	1,684	453	Si		729	11.4	39	1.6	8	0	0	0.0	100	326.4	14.8	212.2	
080909	VILCABAMBA	13,756	13,792	3,319	4	Lucma	2,768	-13.0514	-72.9436			–	No	No	900	365	Si		2,962	21.5	569	4.1	23	0	0	0.0	100	184.7	38.1	136.0	16.0
080913	VILLA KINTIARINA	2,144	2,140	229	9	Villa Kintiarina	681	-12.9186	-73.5306			–	No	No	2,088	469	No		684	31.9	117	5.5	6	0	0	0.0	100	113.7	54.1	283.5	15.3
080912	VILLA VIRGEN	2,394	2,401	626	4	Villa Virgen	732	-13.0081	-73.5167			–	No	No	516	473	Si		494	20.6	121	5.0	4	0	0	0.0	100	265.3	48.9	159.0	
081000	PARURO	30,837	30,771	1,984	16	Paruro	3,068	-13.7617	-71.8478		9	No	0	No	1,628	712	Si	6	14,614	47.5	4,180	13.6	59	3	0	0.0	95.3	169.5	473.3	66.4	2.6
081002	ACCHA	3,803	3,819	245	16	Accha	3,591	-13.9681	-71.8322			–	No	No	388	163	No		1,818	47.6	468	12.2	7	3	0	0.0	69.0	140.1	11.5	11.5	
081003	CCAPI	3,706	3,729	335	11	Ccapi	3,196	-13.8533	-72.0803			–	No	No	473	180	No		1,552	41.1	412	11.0	8	0	0	0.0	100	152.1	12.2	12.0	3.1
081004	COLCHA	1,200	1,183	140	8	Colcha	2,800	-13.8511	-71.8028			–	No	No	253	313	No		402	34.0	69	5.9	2	0	0	0.0	100	254.2	17.1	41.3	0.0
081005	HUANOQUITE	5,859	5,670	363	16	Huanoquite	3,391	-13.6826	-72.0147			–	No	No	578	194	Si		3,200	56.4	1,173	20.7	9	0	0	0.0	100	143.1	19.9	27.3	3.4
081006	OMACHA	7,185	7,167	436	10	Omacha	3,910	-14.0706	-71.7380			–	No	No	412	214	Si		3,374	47.1	875	12.2	15	0	0	0.0	100	131.3	8.6	71.3	0.3
081007	PACCARITAMBO	2,089	2,065	143	14	Paccaritambo	3,581	-13.7558	-71.9564			–	No	No	691	182	No		1,101	53.3	333	16.1	3	0	0	0.0	100	151.9	14.5	15.8	0.0
081001	PARURO	3,381	3,387	153	22	Paruro	3,068	-13.7617	-71.8478			–	No	No	1,248	615	Si		1,663	49.2	557	16.5	5	0	0	0.0	100	324.5	75.2	201.6	13.7
081008	PILLPINTO	1,259	1,247	79	16	Pillpinto	2,866	-13.9531	-71.7619			–	No	No	1,289	351	No		333	26.7	53	4.2	1	0	0	0.0	100	257.9	7.5	86.0	
081009	YAURISQUE	2,491	2,509	91	28	Yaurisque	3,328	-13.6639	-71.9214			–	No	No	410	136	No		1,066	42.5	240	9.5	4	0	0	0.0	100	130.4	21.7	5.9	
081100	PAUCARTAMBO	51,330	51,605	6,295	8	Paucartambo	3,005	-13.3189	-71.5997		6	No	0	No	1,223	369	Si	1	29,125	56.4	10,700	20.7	121	21	0.7	3.1	83.2	198.1	345.0	53.9	13.9
081102	CAICAY	2,728	2,753	111	25	Caicay	3,110	-13.5969	-71.6961			–	No	No	692	223	Si		1,539	55.9	496	18.0	7	0	0	0.0	100	168.4	43.2	13.9	
081103	CHALLABAMBA	11,297	11,328	747	15	Challabamba	2,767	-13.2114	-71.6531			–	No	No	454	258	Si		6,925	61.1	2,880	25.5	25	0	0	0.0	100	158.8	45.0	38.2	17.5
081104	COLQUEPATA	10,687	10,710	468	23	Colquepata	3,650	-13.3594	-71.6731			–	No	No	409	166	Si		6,522	60.9	2,262	21.1	28	0	0	0.0	100	128.4	1.9	38.5	1.5
081105	HUANCARANI	7,684	7,733	145	53	Huancarani	3,850	-13.5033	-71.6539			–	No	No	395	394	Si		4,287	55.4	1,375	17.8	19	21	0.7	3.1	3.1	124.2	251.0	4.3	14.8
081106	KOSÑIPATA	5,645	5,667	3,746	2	Pillcopata	689	-13.0025	-71.4225			–	No	No	552	257	No		1,589	28.1	314	5.5	12	0	0	0.0	100	180.6	10.4	45.1	20.8
081101	PAUCARTAMBO	13,307	13,429	1,079	12	Paucartambo	3,005	-13.3189	-71.5997			–	No	No	625	291	Si		8,234	61.4	3,373	25.1	29	0	0	0.0	100	183.6	33.5	54.6	20.6

CEPLAN

Perú: Información de población que requiere atención adicional y devengado per cápita
Nivel distrital

Ubigeo	Departamento / Provincia / Distrito	Población estimada 1/ 2016	Población estimada 1/ 2017	Superficie km² 2/	Densidad (2017)	Capital Legal 3/ Nombre	Altitud (msnm.)	Latitud Sur	Longitud Oeste	Número de Provincias 3/	Número de Distritos 3/	Declarados en Emergencia Niño Costero 2017 4/ Provincias	Declarados en Emergencia Niño Costero 2017 4/ Distritos	País fronterizo	Indicador presupuestal 5/ Devengado per cápita, soles 2016	Indicador presupuestal 5/ Devengado per cápita, soles 2017	Incorporados en Invierte.pe (**)	Número de distritos no incorporados en Invierte.pe (**)	Indicadores de pobreza monetaria 2013 6/ Pobreza total Número	Pobreza total %	Pobreza extrema Número	Pobreza extrema %	Población proyectada de niños menores de 1 año por mes 7/	Promedio de nacidos vivos por mes 8/	Promedio de nacidos vivos con bajo peso por mes 9/	Porcentaje de nacidos vivos con bajo peso por mes (%)	Porcentaje de niños menores de 1 año que requiere atención adicional por mes (%) 10/	Institucional 12/	Social 13/	Económico 14/	Ambiental 15/
NACIONAL		31,488,625	31,826,018	1,280,172	25					196	1874	109	857		3,888	1,812		608	7,565,869	23.8	1,509,779	4.7	47,183	38,054	3,379	4.3	24.4	522.7	394.3	857.3	37.5
NACIONAL SIN LA PROV. DE LIMA		22,456,985	22,601,183	1,277,557	18					195	1831	108	848		2,609	1,120		607	6,391,288	28.2	1,443,156	6.4	35,369	26,529	1,743	6.6	29.9	313.8	362.7	220.0	23.4
081200	QUISPICANCHI	89,858	90,184	7,565	12	Urcos	3,158	-13.6883	-71.6258		12	No	0	No	1,083	558	Sí	8	39,863	44.2	13,210	14.6	189	44	1	3.0	74.5	128.9	322.2	98.4	10.7
081202	ANDAHUAYLILLAS	5,497	5,526	85	65	Andahuaylillas	3,121	-13.6734	-71.6767			–	No	No	389	131	No		1,767	32.0	269	4.9	11	0	0	0.0	100	96.1	16.2	12.1	7.1
081203	CAMANTI	2,089	2,083	3,175	1	Quince Mil	873	-13.1996	-70.7478			–	No	No	749	366	No		350	16.8	66	3.2	4	0	0	0.0	100	292.6	17.0	13.3	42.7
081204	CCARHUAYO	3,143	3,156	314	10	Ccarhuayo	3,449	-13.5947	-71.3994			–	No	No	378	184	No		1,920	60.8	678	21.5	8	0	0	0.0	100	163.7	10.0	1.8	8.7
081205	CCATCA	17,985	18,031	308	59	Ccatca	3,700	-13.6053	-71.5619			–	No	No	320	119	Sí		11,340	62.9	4,353	24.1	46	0	0	0.0	100	78.2	17.0	14.6	9.5
081206	CUSIPATA	4,769	4,769	248	19	Cusipata	3,319	-13.9083	-71.5000			–	No	No	531	178	No		2,066	43.3	591	12.4	10	0	0	0.0	100	123.0	5.6	49.8	
081207	HUARO	4,488	4,484	106	42	Huaro	3,182	-13.6903	-71.6406			–	No	No	859	174	No		1,774	39.6	575	12.8	7	0	0	0.0	100	151.1	8.9	4.0	10.4
081208	LUCRE	4,016	4,029	119	34	Lucre	3,111	-13.6356	-71.7378			–	No	No	634	252	No		1,395	34.6	207	5.1	8	0	0	0.0	100	186.6	28.2	39.4	
081209	MARCAPATA	4,512	4,509	1,688	3	Marcapata	3,077	-13.5150	-70.9458			–	No	No	534	201	Sí		3,072	68.1	1,394	30.9	11	0	0	0.0	100	164.4	28.5	0.0	8.1
081210	OCONGATE	15,709	15,804	953	17	Ocongate	3,540	-13.6288	-71.3864			–	No	No	374	192	Sí		7,706	48.8	1,945	12.3	35	27	0.7	2.4	24.6	104.8	83.6	3.2	0.0
081211	OROPESA	7,335	7,388	74	99	Oropesa	3,110	-13.5958	-71.7643			–	No	No	402	167	Sí		1,240	16.8	146	2.0	13	0	0	0.0	100	130.7	14.8	9.2	12.4
081212	QUIQUIJANA	11,002	11,041	361	31	Quiquijana	3,553	-13.8222	-71.5317			–	No	No	358	389	Sí		6,435	58.3	2,590	23.5	0	0	0	0.0	100	96.2	198.2	87.7	6.5
081201	URCOS	9,311	9,362	135	70	Urcos	3,158	-13.6883	-71.6258			–	No	No	1,109	933	Sí		2,490	26.6	396	4.2	17	17	0.7	3.9	4.8	227.1	53.0	612.6	40.5
081300	URUBAMBA	64,973	65,410	1,439	45	Urubamba	2,869	-13.3061	-72.1161		7	No	0	No	1,526	684	Sí	4	10,968	16.8	1,479	2.3	99	33	1	3.8	67.7	216.2	293.0	98.6	81.7
081302	CHINCHERO	9,803	9,843	95	104	Chinchero	3,754	-13.3933	-72.0472			–	No	No	798	303	Sí		1,859	18.9	266	2.7	15	0	0	0.0	100	114.1	30.3	101.5	56.8
081303	HUAYLLABAMBA	5,266	5,304	102	52	Huayllabamba	2,868	-13.3386	-72.0644			–	No	No	480	188	No		693	13.1	100	1.9	7	0	0	0.0	100	111.8	28.4	30.5	16.9
081304	MACHUPICCHU	8,379	8,426	271	31	Machupicchu	2,162	-13.1533	-72.5242			–	No	No	2,552	1,164	No		705	8.4	134	1.6	10	0	0	0.0	100	990.1	54.3	128.6	390.9
081305	MARAS	5,832	5,869	132	45	Maras	3,384	-13.3367	-72.1572			–	No	No	579	218	No		1,299	21.5	206	3.5	8	0	0	0.0	100	123.1	39.1	51.0	5.2
081306	OLLANTAYTAMBO	11,257	11,286	640	18	Ollantaytambo	2,848	-13.2581	-72.2631			–	No	No	1,113	403	Sí		2,842	25.2	597	5.3	21	9	0.7	7.5	81.0	206.6	45.3	112.1	38.9
081301	URUBAMBA	21,099	21,310	128	166	Urubamba	2,869	-13.3061	-72.1161			–	No	No	1,784	347	Sí		2,971	13.9	395	1.9	32	24	0.6	2.4	25.8	178.0	91.4	35.2	42.7
081307	YUCAY	3,337	3,372	71	48	Yucay	2,858	-13.3194	-72.0861			–	No	No	428	138	No		520	15.4	46	1.4	6	0	0	0.0	100	121.4	6.8	4.6	5.5
090000	HUANCAVELICA	498,556	502,084	22,125	23	Huancavelica	3,679	-12.7869	-74.9756	7	100	7	34	No	2,688	1,398		31	233,971	46.6	69,790	13.9	1,102	438	35	7.9	93.4	252.2	809.2	189.3	8.8
090200	ACOBAMBA	79,752	80,649	911	89	Acobamba	3,431	-12.8406	-74.5692		8	Sí	8	No	1,091	472	Sí	1	42,069	52.0	11,708	15.7	164	77	5	6.7	56.2	121.2	301.7	44.9	3.6
090201	ACOBAMBA	10,124	10,189	123	83	Acobamba	3,431	-12.8406	-74.5692			–	Sí	No	3,390	915	Sí		4,309	42.3	940	9.2	20	47	3	6.8	6.8	405.2	304.8	207.0	
090202	ANDABAMBA	5,644	5,719	82	70	Andabamba	3,526	-12.6953	-74.6243			–	No	No	333	180	Sí		3,565	62.3	1,267	22.2	14	0	0	0.0	100	102.2	10.7	63.4	4.0
090203	ANTA	9,527	9,645	91	106	Anta	3,588	-12.8139	-74.6364			–	No	No	188	102	Sí		6,285	65.2	2,288	23.7	21	0	0	0.0	100	53.2	33.7	12.8	2.3
090204	CAJA	2,818	2,818	82	34	Caja	3,380	-12.9183	-74.4650			–	No	No	389	196	No		1,032	36.6	149	5.3	4	0	0	0.0	100	157.9	17.4	40.3	0.0
090205	MARCAS	2,383	2,386	156	15	Marcas	3,382	-12.8894	-74.3994			–	Sí	No	429	279	Sí		1,418	59.5	400	16.8	6	0	0	0.0	100	124.0	17.3	133.4	3.8
090206	PAUCARA	37,488	38,247	226	170	Paucara	3,795	-12.7369	-74.6694			–	No	No	262	93	Sí		19,919	52.1	6,074	15.9	79	30	2	6.6	94.1	71.1	11.3	4.7	5.8
090207	POMACOCHA	3,925	3,914	54	73	Pomacocha	3,145	-12.8733	-74.5309			–	Sí	No	424	161	Sí		1,628	41.6	304	7.8	7	0	0	0.0	100	121.0	6.5	31.1	1.9
090208	ROSARIO	7,843	7,931	97	82	Rosario	3,625	-12.7214	-74.5811			–	No	No	333	105	Sí		4,414	55.7	1,288	16.2	13	0	0	0.0	100	85.4	12.7	3.8	2.8
090300	ANGARAES	63,906	64,545	1,959	33	Lircay	3,271	-12.9842	-74.7203		12	Sí	8	No	1,380	645	Sí	4	33,346	51.7	10,710	16.6	153	58	4	6.7	64.9	147.5	436.7	53.7	6.9
090302	ANCHONGA	8,064	8,161	72	113	Anchonga	3,358	-12.9122	-74.6922			–	Sí	No	195	99	Sí		5,008	61.4	1,633	20.0	27	0	0	0.0	100	58.7	26.8	12.3	1.0
090303	CALLANMARCA	758	752	26	29	Callanmarca	3,532	-12.8678	-74.6228			–	No	No	871	278	No		424	56.4	127	16.9	1	0	0	0.0	100	254.4	23.3	0.0	0.0
090304	CCOCHACCASA	2,691	2,647	117	23	Ccochaccasa	4,179	-12.9311	-74.7697			–	No	No	764	174	No		641	24.2	128	4.8	8	0	0	0.0	100	124.9	34.2	1.5	13.5
090305	CHINCHO	3,497	3,554	183	19	Chincho	3,215	-12.9783	-74.3689			–	Sí	No	208	131	Sí		1,799	50.6	439	12.3	10	0	0	0.0	100	61.8	16.7	52.4	0.5
090306	CONGALLA	4,123	4,137	216	19	Congalla	3,535	-12.9564	-74.4928			–	Sí	No	271	139	Sí		2,797	67.6	1,055	25.5	11	0	0	0.0	100	86.1	21.3	24.5	6.2
090307	HUANCA-HUANCA	1,759	1,761	110	16	Huanca-Huanca	3,569	-12.9172	-74.6106			–	No	No	859	476	Sí		1,259	71.5	586	33.3	7	0	0	0.0	100	472.1	4.6	0.0	
090308	HUAYLLAY GRANDE	2,197	2,225	33	67	Huayllay Grande	3,588	-12.9417	-74.7011			–	Sí	No	179	131	No		1,153	51.8	341	15.3	4	0	0	0.0	100	80.1	0.0	44.9	5.9
090309	JULCAMARCA	1,771	1,789	49	37	Julcamarca	3,404	-13.0150	-74.4453			–	No	No	880	310	Sí		598	33.4	148	8.2	4	0	0	0.0	100	282.1	25.4	2.6	0.0
090301	LIRCAY	24,934	25,162	819	31	Lircay	3,271	-12.9842	-74.7203			–	Sí	No	2,666	1,067	Sí		12,035	47.8	4,219	16.8	61	53	3	6.3	17.9	155.2	837.9	62.2	11.6
090310	SAN ANTONIO DE ANTAPARCO	7,648	7,781	33	233	Antaparco	2,771	-13.0775	-74.4119			–	Sí	No	268	94	Sí		3,194	41.1	714	9.2	14	0	0	0.0	100	59.5	15.5	19.0	0.1
090311	SANTO TOMÁS DE PATA	2,664	2,717	134	20	Santo Tomás de Pata	3,165	-13.1136	-74.4233			–	Sí	No	253	123	No		1,585	58.3	558	20.5	7	0	0	0.0	100	39.9	31.4	43.3	8.8
090312	SECCLLA	3,806	3,859	168	23	Secclla	3,475	-13.0533	-74.4833			–	Sí	No	825	506	Sí		2,394	62.0	764	19.8	0	4	0.5	12.0	12.0	425.9	40.5	28.4	11.4

Información sobre nacidos vivos: Promedio Ene - Dic 2016. Funciones de devengados por dimensiones per cápita, soles. Solo Actividades. (Enero - 10 de Julio 2017) 11/

CEPLAN

Perú: Información de población que requiere atención adicional y devengado per cápita
Nivel distrital

Ubigeo	Departamento / Provincia / Distrito	Población estimada 1/ 2016	Población estimada 1/ 2017	Superficie km² 2/	Densidad (2017)	Capital Legal 3/ Nombre	Ubicación Geográfica Altitud (msnm.)	Latitud Sur	Longitud Oeste	Número de Provincias 3/	Número de Distritos 3/	Declarados en Emergencia Niño Costero 2017 4/ Provincias	Declarados en Emergencia Distritos	País fronterizo	Indicador presupuestal 5/ Devengado per cápita, soles 2016	Devengado per cápita 2017	Incorporados en Invierte.pe (**)	Número de distritos no incorporados en Invierte.pe (**)	Pobreza total Número 6/	Pobreza total %	Pobreza extrema Número	Pobreza extrema %	Población proyectada de niños menores de 1 año por mes 7/	Promedio de nacidos vivos por mes 8/	Promedio de nacidos vivos con bajo peso por mes 9/	Porcentaje de nacidos vivos con bajo peso por mes (%)	Porcentaje de niños menores de 1 año que requiere atención adicional por mes (%) 10/	Institucional 12/	Social 13/	Económico 14/	Ambiental 15/
NACIONAL		31,488,625	31,826,018	1,280,172	25					196	1874	109	857		3,488	1,812		606	7,345,699	23.8	1,503,779	4.7	47,183	38,059	2,379	6.3	24.4	522.7	594.9	657.3	37.5
NACIONAL SIN LA PROV. DE LIMA		22,456,985	22,851,163	1,277,557	18					195	1831	108	840		2,605	1,120		607	6,391,288	28.2	1,443,156	6.4	35,385	28,529	1,741	6.8	29.5	813.8	562.7	220.0	23.4
090400	CASTROVIRREYNA	19,159	19,156	3,985	5	Castrovirreyna	3,958	-13.2825	-75.3175		13	Si	13	No	2,643	1,314	Si	4	8,579	44.8	2,731	14.3	41	6	0.5	8.3	86.7	342.0	885.6	180.0	6.1
090402	ARMA	1,433	1,429	305	5	Arma	3,332	-13.1256	-75.5419			–	Si	No	385	247	Si		622	43.5	211	14.8	3	0	0	0.0	100	133.5	28.3	75.1	9.7
090403	AURAHUA	2,247	2,260	361	6	Aurahua	3,488	-13.0350	-75.5708			–	Si	No	446	247	No		939	41.6	276	12.2	4	0.4	0	0.0	90.2	125.4	13.5	108.2	
090404	CAPILLAS	1,441	1,442	398	4	Capillas	3,188	-13.2931	-75.5425			–	Si	No	377	335	Si		697	48.4	154	10.7	5	0	0	0.0	100	127.5	33.2	173.2	1.1
090401	CASTROVIRREYNA	3,245	3,243	938	3	Castrovirreyna	3,958	-13.2825	-75.3175			–	Si	No	4,044	1,849	Si		1,322	40.8	388	12.0	8	6	0.5	9.0	94.4	962.3	1,123.8	199.9	22.8
090405	CHUPAMARCA	1,216	1,225	374	3	Chupamarca	3,329	-13.0383	-75.6097			–	Si	No	364	382	Si		622	50.7	179	14.6	3	0	0	0.0	100	204.4	9.5	167.7	
090406	COCAS	911	910	88	10	Cocas	3,210	-13.2758	-75.3733			–	Si	No	595	345	Si		470	51.6	131	14.4	3	0	0	0.0	100	235.5	30.2	79.7	
090407	HUACHOS	1,670	1,665	172	10	Huachos	2,751	-13.2200	-75.5328			–	Si	No	707	340	Si		990	59.4	383	23.0	3	0	0	0.0	100	198.7	78.1	59.8	3.0
090408	HUAMATAMBO	382	376	54	7	Huamatambo	3,261	-13.0961	-75.6806			–	Si	No	1,044	686	Si		178	47.2	39	10.5	1	0	0	0.0	100	459.6	20.5	205.1	1.2
090409	MOLLEPAMPA	1,672	1,684	166	10	Mollepampa	2,515	-13.3100	-75.4092			–	Si	No	902	202	Si		991	58.9	330	19.6	3	0	0	0.0	100	125.5	14.6	57.2	5.2
090410	SAN JUAN	455	437	207	2	San Juan	1,913	-13.2039	-75.6342			–	No	No	1,121	646	No		189	43.2	46	10.5	1	0	0	0.0	100	445.6	15.8	184.2	
090411	SANTA ANA	2,168	2,180	622	4	Santa Ana	4,497	-13.0719	-75.1403			–	Si	No	401	187	No		937	43.0	361	16.6	3	0	0	0.0	100	138.5	27.2	21.4	
090412	TANTARA	717	712	113	6	Tantara	2,874	-13.0758	-75.6475			–	Si	No	573	657	Si		336	47.2	119	16.7	2	0	0	0.0	100	314.7	48.5	293.6	
090413	TICRAPO	1,602	1,587	187	8	Ticrapo	2,178	-13.3844	-75.4319			–	Si	No	358	242	No		449	28.3	113	7.1	4	0	0	0.0	100	134.1	18.5	79.9	9.4
090500	CHURCAMPA	44,605	44,628	1,218	37	Churcampa	3,275	-12.7403	-74.3869		11	Si	5	No	1,311	865	Si	3	26,889	60.2	9,699	21.7	108	33	2	3.8	70.4	146.6	850.1	64.9	5.0
090502	ANCO	6,560	6,564	150	44	La Esmeralda	3,413	-12.6864	-74.5872			–	Si	No	255	420	Si		4,471	68.1	1,938	29.5	17	8	0.3	3.3	57.5	88.5	282.0	49.3	0.5
090503	CHINCHIHUASI	3,386	3,387	162	21	Chinchihuasi	2,776	-12.5172	-74.5458			–	No	No	241	641	Si		2,330	68.8	1,064	31.4	10	0	0	0.0	100	98.7	534.1	6.6	1.1
090501	CHURCAMPA	5,918	5,921	135	44	Churcampa	3,275	-12.7403	-74.3869			–	No	No	6,110	3,821	Si		2,808	47.4	823	13.9	18	12	0.3	2.2	28.5	895.5	3,210.7	227.2	27.3
090511	COSME	4,111	4,113	106	39	Santa Clara de Cosme	3,496	-12.5731	-74.6581			–	No	No	221	118	Si		2,560	62.3	776	18.0	11	0	0	0.0	100	104.7	12.8	0.0	
090504	EL CARMEN	3,028	3,029	77	39	Paucarbambilla	3,050	-12.7347	-74.4792			–	No	No	593	164	Si		1,957	64.6	682	22.5	8	0	0	0.0	100	88.2	12.9	62.9	0.0
090505	LA MERCED	1,627	1,628	73	22	La Merced	2,828	-12.7900	-74.3633			–	No	No	404	123	No		688	42.3	171	10.5	2	0	0	0.0	100	80.7	42.1	0.0	
090506	LOCROJA	4,149	4,151	92	45	Locroja	3,387	-12.7389	-74.4419			–	Si	No	213	122	Si		2,775	66.9	1,043	25.1	9	0	0	0.0	100	93.5	0.0	24.1	4.1
090510	PACHAMARCA	2,895	2,897	156	19	Pachamarca	2,768	-12.5161	-74.5261			–	Si	No	307	784	No		2,090	72.2	832	28.7	8	0	0	0.0	100	98.9	650.2	35.0	
090507	PAUCARBAMBA	7,282	7,286	98	75	Paucarbamba	3,373	-12.5542	-74.5314			–	Si	No	311	134	Si		4,589	63.0	1,630	22.4	15	14	0.8	5.4	11.3	92.9	14.6	22.9	3.5
090508	SAN MIGUEL DE MAYOCC	1,231	1,231	38	32	Mayocc	2,237	-12.8050	-74.3922			–	Si	No	1,266	627	Si		391	31.8	91	7.4	2	0	0	0.0	100	515.9	35.0	76.1	9.8
090509	SAN PEDRO DE CORIS	4,418	4,421	129	34	San Pedro de Coris	3,564	-12.5786	-74.4103			–	No	No	211	198	No		1,976	44.7	649	14.7	9	0	0	0.0	100	118.8	18.8	0.0	
090100	HUANCAVELICA	160,028	161,408	4,216	38	Huancavelica	3,679	-12.7869	-74.9756		19	Si	6	No	4,598	2,187	Si	5	81,166	37.9	18,994	10.5	363	185	19	10.3	54.8	487.9	1,335.2	350.5	13.7
090102	ACOBAMBILLA	4,646	4,698	758	6	Acobambilla	3,820	-12.6675	-75.3239			–	Si	No	344	221	Si		1,879	40.0	432	9.2	12	0	0	0.0	100	121.7	39.1	59.3	
090103	ACORIA	36,819	37,256	535	70	Acoria	3,301	-12.6433	-74.8664			–	No	No	246	104	Si		21,635	58.1	7,154	19.2	83	0.6	0.2	28.6	99.5	59.2	24.6	19.6	0.2
090118	ASCENSIÓN	12,440	12,625	432	29	Ascensión	3,693	-12.7842	-74.9808			–	Si	No	747	175	Si		2,851	22.6	298	2.3	28	47	4	7.5	7.5	122.5	27.8	17.7	7.4
090104	CONAYCA	1,212	1,204	38	32	Conayca	3,708	-12.5198	-75.0078			–	No	No	394	190	Si		510	42.3	125	10.3	3	0	0	0.0	100	175.8	12.2	2.1	0.3
090105	CUENCA	1,952	1,929	50	38	Cuenca	3,290	-12.4344	-75.0394			–	No	No	417	139	Si		1,284	66.6	569	29.5	5	0	0	0.0	100	115.0	23.7	0.0	0.0
090106	HUACHOCOLPA	2,875	2,867	336	9	Huachocolpa	4,102	-13.0319	-74.9497			–	No	No	393	190	Si		1,218	42.5	471	16.4	7	0	0	0.0	100	99.7	52.2	21.9	16.4
090101	HUANCAVELICA	40,676	41,005	514	80	Huancavelica	3,679	-12.7869	-74.9756			–	No	No	7,442	2,761	Si		6,561	16.0	594	1.4	72	90	13	14.3	14.3	677.9	1,829.8	195.9	39.5
090119	HUANDO	7,640	7,643	194	39	Huando	3,586	-12.5653	-74.9469			–	No	No	281	124	Si		4,081	53.4	1,166	15.3	16	16	0.9	5.6	5.6	93.4	22.1	4.6	3.9
090107	HUAYLLAHUARA	738	719	39	19	Huayllahuara	3,872	-12.4072	-75.1797			–	No	No	620	241	Si		267	37.1	37	5.1	2	0	0	0.0	100	200.4	30.9	9.8	
090108	IZCUCHACA	871	862	12	71	Izcuchaca	2,900	-12.5011	-74.9961			–	Si	No	477	572	No		187	21.7	28	3.3	2	0	0	0.0	100	330.2	187.8	54.2	
090109	LARIA	1,441	1,443	78	18	Laria	3,906	-12.5611	-75.0372			–	No	No	377	296	Si		712	49.4	222	15.4	4	0	0	0.0	100	130.8	85.8	5.7	13.7
090110	MANTA	1,856	1,863	154	12	Manta	3,675	-12.6217	-75.2122			–	No	No	398	194	No		975	52.3	280	15.0	4	0	0	0.0	100	157.8	27.0	8.7	
090111	MARISCAL CÁCERES	1,034	1,051	6	187	Mariscal Cáceres	2,881	-12.5358	-74.9336			–	No	No	486	320	No		295	28.0	53	5.0	3	0	0	0.0	100	188.1	5.6	124.2	2.0
090112	MOYA	2,501	2,522	94	27	Moya	3,118	-12.4231	-75.1539			–	No	No	257	105	No		1,425	56.5	581	23.0	4	0	0	0.0	100	72.9	15.7	18.7	0.0
090113	NUEVO OCCORO	2,693	2,710	212	13	Occoro	3,837	-12.5950	-75.0200			–	No	No	282	147	Si		1,270	46.9	349	12.9	8	0	0	0.0	100	99.1	18.5	24.9	8.8
090114	PALCA	3,208	3,192	82	39	Palca	3,791	-12.6589	-74.9833			–	Si	No	381	201	Si		1,552	48.6	442	13.8	7	0	0	0.0	100	121.8	36.0	32.2	10.8
090115	PILCHACA	497	484	43	11	Pilchaca	3,586	-12.4019	-75.0839			–	Si	No	1,765	564	No		286	59.1	86	17.9	1	0	0	0.0	100	339.2	224.0	0.6	
090116	VILCA	3,045	3,039	318	10	Vilca	3,390	-12.4788	-75.1867			–	No	No	355	223	Si		1,499	49.3	311	10.2	8	0	0	0.0	100	86.4	31.1	105.6	0.0
090117	YAULI	33,886	34,324	320	107	Yauli	3,402	-12.7731	-74.8506			–	Si	No	294	87	Si		15,339	44.7	3,801	11.1	101	29	2	5.9	72.6	46.8	19.6	18.7	2.0

CEPLAN

Perú: Información de población que requiere atención adicional y devengado per cápita
Nivel distrital

Ubigeo	Departamento / Provincia / Distrito	Población estimada 1/ 2016	Población estimada 1/ 2017	Superficie km² 2/	Densidad (2017)	Capital Legal 3/ Nombre	Altitud (msnm.)	Latitud Sur	Longitud Oeste	Número de Provincias 3/	Número de Distritos 3/	Declarados en Emergencia Niño Costero 2017 4/ Provincias	Declarados en Emergencia Niño Costero 2017 4/ Distritos	País fronterizo	Indicador presupuestal 5/ Devengado per cápita, soles 2016	Devengado per cápita, soles 2017	Incorporados en Invierte.pe (**)	Número de distritos no incorporados en Invierte.pe (**)
NACIONAL		31,488,625	31,826,018	1,280,173	25					196	1874	109	857		3,488	1,812		608
NACIONAL SIN LA PROV. DE LIMA		22,456,985	22,851,160	1,277,357	18					195	1832	108	840		2,605	1,120		607
090800	HUAYTARÁ	23,025	23,025	6,458	4	Huaytará	2,712	-13.6050	-75.3525		16	Sí	16	No	5,060	1,455	Sí	7
090802	AYAVÍ	606	593	201	3	Ayaví	3,801	-13.7031	-75.3539			–	Sí	No	578	708	No	
090803	CÓRDOVA	2,851	2,878	105	28	Córdova	3,216	-14.0400	-75.1833			–	Sí	No	230	91	No	
090804	HUAYACUNDO ARMA	467	466	13	36	Huayacundo Arma	3,175	-13.5339	-75.3111			–	Sí	No	824	666	No	
090801	HUAYTARÁ	2,097	2,094	401	5	Huaytará	2,712	-13.6050	-75.3525			–	Sí	No	4,521	1,318	Sí	
090805	LARAMARCA	834	817	205	4	Laramarca	3,278	-13.9494	-75.0375			–	Sí	No	642	677	Sí	
090806	OCOYO	2,454	2,471	155	16	Ocoyo	1,951	-14.0086	-75.0225			–	Sí	No	172	200	No	
090807	PILPICHACA	3,712	3,740	2,163	2	Pilpichaca	4,109	-13.3278	-75.0017			–	Sí	No	515	221	Sí	
090808	QUERCO	1,023	1,037	697	1	Querco	2,873	-13.9803	-74.9764			–	Sí	No	354	420	No	
090809	QUITO-ARMA	768	762	222	3	Quito-Arma	2,994	-13.5289	-75.3294			–	Sí	No	953	628	Sí	
090810	SAN ANTONIO DE CUSICANCHA	1,662	1,665	236	7	Cusicancha	3,379	-13.5003	-75.2944			–	Sí	No	221	241	Sí	
090811	SAN FRANCISCO DE SANGAYAICO	567	553	71	8	San Francisco de Sangayaico	3,375	-13.7958	-75.2500			–	Sí	No	572	1,105	Sí	
090812	SAN ISIDRO	1,178	1,186	175	7	San Juan de Huirpacancha	3,606	-13.5569	-75.2400			–	Sí	No	357	396	No	
090813	SANTIAGO DE CHOCORVOS	2,854	2,823	1,150	2	Santiago de Chocorvos	2,669	-13.8272	-75.2576			–	Sí	No	272	265	Sí	
090814	SANTIAGO DE QUIRAHUARA	654	654	169	4	Santiago de Quirahuara	2,828	-14.0547	-74.9783			–	Sí	No	394	835	Sí	
090815	SANTO DOMINGO DE CAPILLAS	979	975	249	4	Santo Domingo de Capillas	3,379	-13.7358	-75.2450			–	Sí	No	414	364	No	
090816	TAMBO	318	311	227	1	Tambo	3,200	-13.6894	-75.2758			–	Sí	No	1,466	2,105	Sí	
090700	TAYACAJA	108,089	108,451	3,378	32	Pampas	3,251	-12.3958	-74.8672		21	Sí	4	No	1,709	888	Sí	7
090702	ACOSTAMBO	4,106	4,082	168	24	Acostambo	3,610	-12.3653	-75.0572			–	No	No	311	160	Sí	
090703	ACRAQUIA	4,982	4,980	110	45	Acraquia	3,277	-12.4097	-74.9031			–	No	No	413	230	Sí	
090704	AHUAYCHA	5,539	5,581	91	61	Ahuaycha	3,264	-12.4081	-74.8919			–	No	No	268	127	No	
090720	ANDAYMARCA	2,276	2,268	145	16	Andaymarca	2,800	-12.3147	-74.6364			–	Sí	No	1,015	321	Sí	
090705	COLCABAMBA	12,334	12,292	312	39	Colcabamba	2,967	-12.4114	-74.6814			–	No	No	572	243	Sí	
090706	DANIEL HERNÁNDEZ	10,238	10,311	107	96	Mariscal Cáceres	3,249	-12.3938	-74.8625			–	No	No	211	202	Sí	
090707	HUACHOCOLPA	6,389	6,490	292	22	Huachocolpa	2,914	-12.0488	-74.3953			–	No	No	199	107	Sí	
090709	HUARIBAMBA	4,421	4,442	151	29	Huaribamba	3,170	-12.2794	-74.9400			–	No	No	429	130	Sí	
090710	ÑAHUIMPUQUIO	1,883	1,863	67	28	Ñahuimpuquio	3,712	-12.3322	-75.0708			–	No	No	601	410	No	
090701	PAMPAS	9,221	9,272	109	85	Pampas	3,251	-12.3958	-74.8672			–	No	No	3,485	5,116	Sí	
090711	PAZOS	7,231	7,210	228	32	Pazos	3,806	-12.2589	-75.0700			–	No	No	231	97	Sí	
090722	PICHOS	3,461	3,477	145	24	Pichos	3,249	-12.2347	-74.9444			–	No	No	147	75	No	
090719	QUICHUAS	4,130	4,117	114	36	Quichuas	2,744	-12.4681	-74.7867			–	No	No	370	719	No	
090713	QUISHUAR	896	898	32	28	Quishuar	3,101	-12.2408	-74.7792			–	No	No	409	223	No	
090721	ROBLE	4,327	4,410	186	24	Puerto San Antonio	2,626	-12.2169	-74.4900			–	No	No	172	96	No	
090714	SALCABAMBA	4,586	4,553	191	24	Salcabamba	3,138	-12.2011	-74.7825			–	No	No	480	328	Sí	
090715	SALCAHUASI	3,308	3,272	118	28	Salcahuasi	3,145	-12.1031	-74.7508			–	No	No	900	142	Sí	
090716	SAN MARCOS DE ROCCHAC	2,858	2,837	282	10	San Marcos de Rocchac	3,211	-12.0939	-74.8656			–	Sí	No	359	195	Sí	
090723	SANTIAGO DE TUCUMA	2,091	2,103			Santiago de Tucuma	3,291	-12.3122	-74.9169			–	No	No	44	84	No	
090717	SURCUBAMBA	4,896	4,893	272	18	Surcubamba	2,581	-12.1189	-74.6300			–	Sí	No	2,317	269	Sí	
090718	TINTAY PUNCU	8,907	9,078	258	35	Tintay	2,313	-12.1533	-74.5456			–	Sí	No	503	133	Sí	

Ubigeo	Departamento / Provincia / Distrito	Indicadores de pobreza monetaria 2013 6/ Incidencia de pobreza: Pobreza total Número	Pobreza total %	Pobreza extrema Número	Pobreza extrema %	Información sobre nacidos vivos Promedio Ene - Dic 2016: Población proyectada de niños menores de 1 año por mes 7/	Promedio de nacidos vivos por mes 8/	Promedio de nacidos vivos con bajo peso por mes 9/	Porcentaje de nacidos vivos con bajo peso por mes (%)	Porcentaje de niños menores de 1 año que requiere atención adicional por mes (%) 10/	Funciones de devengados por dimensiones per cápita, soles. Solo Actividades. (Enero - 10 de Julio 2017) 11/: Institucional 12/	Social 13/	Económico 14/	Ambiental 15/
NACIONAL		7,565,069	23.8	1,503,779	4.7	47,165	38,053	2,379	6.3	24.4	522.7	590.9	657.3	37.3
NACIONAL SIN LA PROV. DE LIMA		6,391,288	28.2	1,443,158	6.4	35,365	28,529	1,745	6.6	29.5	313.8	382.7	220.0	25.4
090800	HUAYTARÁ	12,324	53.5	4,844	21.0	49	8	0.3	4.0	85.5	205.1	809.6	436.2	3.9
090802	AYAVÍ	273	46.0	77	12.9	0.9	0	0	0.0	100	379.8	25.7	302.8	0.0
090803	CÓRDOVA	1,186	41.2	300	10.4	3	0	0	0.0	100	35.8	13.0	18.9	3.6
090804	HUAYACUNDO ARMA	190	40.7	53	11.4	0.8	0	0	0.0	100	410.7	33.4	217.8	3.8
090801	HUAYTARÁ	318	15.2	55	2.6	6	4	0.3	6.0	31.9	401.6	735.8	180.6	0.1
090805	LARAMARCA	381	46.6	107	13.1	1	0	0	0.0	100	194.5	103.3	284.5	4.4
090806	OCOYO	1,422	57.5	530	21.4	5	0	0	0.0	100	95.6	7.8	96.1	0.0
090807	PILPICHACA	2,339	62.5	1,122	30.0	12	4	0.1	2.1	66.2	129.9	42.8	37.5	10.6
090808	QUERCO	478	46.1	127	12.3	2	0	0	0.0	100	167.5	16.4	234.1	2.1
090809	QUITO-ARMA	651	85.4	443	58.2	2	0	0	0.0	100	194.1	157.2	266.6	10.4
090810	SAN ANTONIO DE CUSICANCHA	1,247	74.9	634	38.1	4	0	0	0.0	100	88.4	15.2	138.7	1.2
090811	SAN FRANCISCO DE SANGAYAICO	233	42.2	54	9.8	1	0	0	0.0	100	332.6	35.2	737.4	
090812	SAN ISIDRO	697	58.8	195	16.4	0	0	0	0.0	100	301.3	10.0	84.3	
090813	SANTIAGO DE CHOCORVOS	1,753	62.1	803	28.4	7	0.2	0	0.0	97.5	91.8	17.8	150.8	4.1
090814	SANTIAGO DE QUIRAHUARA	358	54.7	139	21.2	2	0	0	0.0	100	235.9	19.4	399.2	0.0
090815	SANTO DOMINGO DE CAPILLAS	495	50.8	149	15.4	2	0	0	0.0	100	205.5	26.1	182.1	0.2
090816	TAMBO	154	49.2	56	17.9	0.5	0	0	0.0	100	680.9	62.8	1,380.2	81.0
090700	TAYACAJA	58,734	54.2	19,133	17.6	224	73	6	4.1	89.4	116.8	650.4	111.4	9.6
090702	ACOSTAMBO	2,311	56.6	667	16.4	11	0	0	0.0	100	99.5	34.9	22.5	4.6
090703	ACRAQUIA	2,566	51.5	669	13.4	9	0	0	0.0	100	69.1	40.7	114.2	6.1
090704	AHUAYCHA	3,371	60.4	1,206	21.6	12	0	0	0.0	100	109.7	12.2	8.6	0.8
090720	ANDAYMARCA	1,499	64.3	590	26.0	6	0	0	0.0	100	194.9	11.7	107.2	7.2
090705	COLCABAMBA	7,003	57.0	1,913	15.6	26	10	0.2	1.8	65.8	101.8	64.1	36.2	20.7
090706	DANIEL HERNÁNDEZ	3,439	33.4	713	9.3	12	0.3	0	0.0	95.5	75.9	124.4	1.9	0.2
090707	HUACHOCOLPA	3,440	53.0	1,202	18.3	9	1	0	0.0	86.9	82.6	18.8	2.7	2.7
090709	HUARIBAMBA	2,679	60.3	789	17.8	10	0	0	0.0	100	71.6	25.5	24.9	7.7
090710	ÑAHUIMPUQUIO	891	47.8	207	11.1	5	0	0	0.0	100	391.3	17.8	0.8	
090701	PAMPAS	3,756	40.5	1,018	11.0	19	54	4	7.2	7.2	242.2	4,528.6	289.4	55.6
090711	PAZOS	4,048	56.0	1,175	16.3	17	3	0.3	12.1	85.4	40.3	36.0	17.6	3.3
090722	PICHOS	2,097	60.3	585	16.8	7	0	0	0.0	100	37.5	7.2	9.4	0.7
090719	QUICHUAS	3,048	74.0	1,195	29.0	10	0	0	0.0	100	124.7	463.7	122.0	9.0
090713	QUISHUAR	524	58.4	127	14.1	8	0	0	0.0	100	213.2	9.8	0.0	
090721	ROBLE	2,687	60.9	1,056	23.9	10	0	0	0.0	100	76.7	10.3	2.8	6.8
090714	SALCABAMBA	3,071	67.4	1,219	26.8	12	0	0	0.0	100	128.8	399.6		
090715	SALCAHUASI	2,018	61.7	789	24.1	6	0	0	0.0	100	123.0	12.9	2.8	3.0
090716	SAN MARCOS DE ROCCHAC	1,743	61.4	662	23.3	5	0	0	0.0	100	127.6	34.4	32.4	0.8
090723	SANTIAGO DE TUCUMA	852	40.5	145	6.9	6	0	0	0.0	100	38.9	31.3	4.3	9.2
090717	SURCUBAMBA	2,978	60.9	1,059	21.8	13	5	0	0.0	85.4	87.5	127.4	48.9	5.5
090718	TINTAY PUNCU	5,502	60.9	2,173	23.9	20	0	0	0.0	100	95.1	18.1	17.2	2.3

CEPLAN

Perú: Información de población que requiere atención adicional y devengado per cápita
Nivel distrital

Ubigeo	Departamento / Provincia / Distrito	Población estimada 1/ 2016	Población estimada 1/ 2017	Superficie km² 2/	Densidad (2017)	Capital Legal 3/ Nombre	Ubicación Geográfica Altitud (msnm.)	Ubicación Geográfica Latitud Sur	Ubicación Geográfica Longitud Oeste	Número de Provincias 3/	Número de Distritos 3/	Declarados en Emergencia Niño Costero 2017 4/ Provincias	Declarados en Emergencia Niño Costero 2017 4/ Distritos	País Frontera	Indicador presupuestal 5/ Devengado per cápita, soles 2016	Indicador presupuestal 5/ Devengado per cápita, soles 2017	Incorporados en Invierte.pe (**)	Número de distritos no incorporados en Invierte.pe (**)	Indicadores de pobreza monetaria 2013 6/ Pobreza total Número	Pobreza total %	Pobreza extrema Número	Pobreza extrema %	Población proyectada de niños menores de 1 año por mes 7/	Promedio de nacidos vivos por mes 8/	Promedio de nacidos vivos con bajo peso por mes 9/	Porcentaje de nacidos vivos con bajo peso por mes (%)	Porcentaje de niños menores de 1 año que requiere atención adicional por mes (%) 10/	Institucional 12/	Social 13/	Económico 14/	Ambiental 15/
NACIONAL		31,488,625	31,826,018	1,280,172	25					196	1874	109	857		3,488	1,812		608	7,565,669	23.8	1,500,779	4.7	47,183	38,056	3,379	8.3	24.4	522.7	594.9	857.3	37.3
NACIONAL SIN LA PROV. DE LIMA		22,458,985	22,831,160	1,277,557	18					195	1851	108	840		3,805	1,120		607	6,391,298	28.2	1,443,150	6.4	35,388	26,529	1,743	6.6	25.9	313.8	562.7	320.0	23.4
110000	ICA	794,919	802,610	21,306	38	Ica	409	-14.0678	-75.7319	5	43	5	36	No	2,189	1,134		15	37,733	4.7	1,605	0.2	1,108	1,327	58	4.4	4.4	278.4	529.5	294.1	31.5
110200	CHINCHA	220,019	222,338	2,987	74	Chincha Alta	94	-13.4200	-76.1356		11	Si	10	No	1,008	544	Si	8	18,444	8.3	41	0.0	332	323	14	4.2	6.7	113.8	305.1	99.9	29.5
110202	ALTO LARAN	7,489	7,591	299	25	Alto Larán	91	-13.4444	-76.1067			-	Si	No	292	169	Si		557	7.3	2	0.0	13	0	0	0.0	100	113.2	3.5	38.2	16.4
110203	CHAVIN	1,437	1,456	420	3	Chavín	3,170	-13.0789	-75.9119			-	Si	No	2,013	608	No		79	5.4	9	0.6	0.8	0	0	0.0	100	247.7	9.9	152.9	57.7
110201	CHINCHA ALTA	64,194	64,709	238	271	Chincha Alta	94	-13.4200	-76.1356			-	Si	No	914	444	Si		4,924	7.6	6	0.0	88	307	14	4.5	4.5	148.4	82.8	154.3	58.3
110204	CHINCHA BAJA	12,369	12,418	73	171	Chincha Baja	33	-13.4597	-76.1647			-	Si	No	569	728	Si		450	5.8	0	0.0	21	0	0	0.0	100	249.7	11.8	440.9	25.3
110205	EL CARMEN	13,451	13,605	790	17	El Carmen	153	-13.5019	-76.0536			-	Si	No	420	313	Si		1,052	7.7	2	0.0	21	0	0	0.0	100	247.7	16.0	20.5	28.7
110206	GROCIO PRADO	24,383	24,676	191	130	San Pedro	93	-13.3980	-76.1592			-	Si	No	201	137	Si		3,553	14.4	11	0.0	42	0	0	0.0	100	97.4	4.9	14.0	20.3
110207	PUEBLO NUEVO	61,893	62,703	209	299	Pueblo Nuevo	128	-13.4019	-76.1269			-	No	No	176	58	Si		5,255	8.4	8	0.0	95	16	0.1	0.5	83.6	39.2	1.1	3.2	14.6
110208	SAN JUAN DE YANAC	291	266	500	1	San Juan de Yánac	2,539	-13.2108	-75.7861			-	Si	No	1,832	2,005	No		32	12.1	0	0.1	0.4	0	0	0.0	100	874.9	891.1	734.0	4.7
110209	SAN PEDRO DE HUACARPANA	1,672	1,684	222	8	San Pedro de Huacarpana	3,776	-13.0492	-75.6483			-	Si	No	360	289	No		91	5.4	0	0.0	2	0	0	0.0	100	132.6	24.9	131.8	
110210	SUNAMPE	27,834	28,168	17	1681	Sunampe	64	-13.4269	-76.1647			-	Si	No	186	90	Si		2,146	7.6	2	0.0	41	0	0	0.0	100	80.0	3.2	11.0	15.6
110211	TAMBO DE MORA	5,026	5,062	22	230	Tambo de Mora	5	-13.4592	-76.1836			-	Si	No	319	231	Si		152	5.0	0	0.0	8	0	0	0.0	100	189.3	1.0	39.5	3.0
110100	ICA	366,751	370,775	7,894	47	Ica	409	-14.0678	-75.7319		14	Si	7	No	4,245	1,709	Si	4	23,174	6.4	100	0.0	476	673	33	4.9	4.9	437.0	720.0	525.2	28.8
110101	ICA	132,004	131,989	888	150	Ica	409	-14.0678	-75.7319			-	Si	No	4,770	1,929	Si		4,123	5.1	5	0.0	136	645	33	5.1	5.1	360.1	1,136.6	383.1	45.0
110102	LA TINGUIÑA	38,103	36,563	98	372	La Tinguiña	440	-14.0350	-75.7092			-	Si	No	206	102	Si		2,223	6.1	6	0.0	48	9	0.1	0.9	81.7	47.9	5.1	28.6	19.9
110103	LOS AQUIJES	19,530	19,799	91	218	Los Aquijes	417	-14.0978	-75.6911			-	Si	No	184	97	Si		2,099	10.6	8	0.0	31	0	0	0.0	100	66.8	5.8	10.6	13.9
110104	OCUCAJE	3,762	3,780	1,417	3	Ocucaje	334	-14.3433	-75.6608			-	Si	No	375	231	Si		178	4.7	1	0.0	7	0	0	0.0	100	162.2	15.7	52.9	0.0
110105	PACHACUTEC	6,806	6,884	34	202	Pampa de Tate	409	-14.1528	-75.6925			-	No	No	244	77	Si		718	10.4	2	0.0	10	0	0	0.0	100	69.6	4.2		3.2
110106	PARCONA	55,279	55,807	17	3209	Parcona	436	-14.0459	-75.7058			-	Si	No	157	73	Si		2,585	4.7	3	0.0	76	9	0	0.0	88.6	47.0	5.7	6.3	13.9
110107	PUEBLO NUEVO	4,791	4,758	33	145	Pueblo Nuevo	404	-14.1275	-75.7031			-	No	No	302	208	Si		88	1.8	0	0.0	8	0	0	0.0	100	131.5	7.6	22.0	47.0
110108	SALAS	23,917	24,327	652	37	Guadalupe	430	-13.9861	-75.7733			-	No	No	271	125	Si		5,194	21.4	53	0.2	37	9	0	0.0	74.5	88.4	8.2	8.2	20.4
110109	SAN JOSE DE LOS MOLINOS	6,268	6,300	363	17	San José de Los Molinos	532	-13.9283	-75.6669			-	Si	No	306	169	No		1,252	19.9	7	0.1	9	0	0	0.0	100	128.9	8.1	31.1	0.6
110110	SAN JUAN BAUTISTA	14,868	15,071	26	571	San Juan Bautista	426	-14.0114	-75.7372			-	No	No	164	84	No		1,150	7.6	2	0.0	18	0	0	0.0	100	70.4	4.7		9.1
110111	SANTIAGO	29,575	30,029	2,784	11	Santiago	376	-14.1922	-75.7142			-	No	No	230	115	Si		2,093	7.0	4	0.0	47	0.9	0	0.0	98.0	97.5	4.5	5.8	7.3
110112	SUBTANJALLA	28,249	28,790	194	148	Subtanjalla	424	-14.0194	-75.7587			-	No	No	208	91	Si		2,392	8.3	4	0.0	45	0	0	0.0	100	84.7	2.5	8.3	15.0
110113	TATE	4,625	4,675	7	661	Tate de la Capilla	395	-14.1528	-75.7092			-	No	No	167	88	No		385	8.2	0	0.0	6	0	0	0.0	100	77.5	4.6	0.0	6.2
110114	YAUCA DEL ROSARIO	974	963	1,289	1	Curis	833	-14.1014	-75.4784			-	Si	No	983	536	No		191	19.9	5	0.5	2	0	0	0.0	100	293.9	13.6	228.8	0.0
110300	NASCA	59,094	59,286	5,234	11	Nasca	585	-14.8328	-74.9361		5	Si	5	No	1,721	839	Si	5	2,574	4.3	5	0.0	71	79	4	4.5	4.5	173.7	550.9	100.5	14.0
110302	CHANGUILLO	1,490	1,443	947	2	Changuillo	244	-14.6653	-75.2253			-	Si	No	316	228	No		18	1.2	0	0.0	2	0	0	0.0	100	152.4	10.2	69.9	
110303	EL INGENIO	2,687	2,672	552	5	El Ingenio	447	-14.6464	-75.0600			-	Si	No	348	169	No		101	3.8	0	0.0	4	0	0	0.0	100	103.5	8.1	57.5	0.0
110304	MARCONA	13,397	12,393	1,955	6	San Juan	45	-15.3619	-75.1681			-	No	No	690	294	Si		155	1.2	0	0.0	16	0	0	0.0	100	259.7	3.6	12.7	18.3
110301	NASCA	26,857	26,993	1,251	22	Nasca	585	-14.8328	-74.9361			-	Si	No	3,074	1,444	Si		1,738	6.4	4	0.0	27	79	4	4.5	4.5	132.4	1,179.9	127.8	3.6
110305	VISTA ALEGRE	15,659	15,785	527	30	Vista Alegre	565	-14.8451	-74.9469			-	No	No	470	212	No		597	3.8	0	0.0	21	0	0	0.0	100	180.0	7.5	0.1	24.6
110400	PALPA	12,247	12,219	1,233	10	Palpa	351	-14.5339	-75.1839		5	Si	4	No	3,252	1,995	Si	2	394	3.2	0	0.0	18	10	0.3	2.5	46.2	102.1	1,022.0	294.6	16.2
110402	LLIPATA	1,500	1,502	186	8	Llipata	301	-14.5638	-75.2078			-	Si	No	340	332	Si		66	4.4	0	0.0	3	0	0	0.0	100	115.8	10.8	179.3	26.7
110401	PALPA	7,208	7,211	147	49	Palpa	351	-14.5339	-75.1839			-	Si	No	476	274	Si		199	2.8	0	0.0	11	10	0.3	2.5	12.5	77.6	114.2	64.1	17.8
110403	RIO GRANDE	2,237	2,215	316	7	Río Grande	357	-14.5194	-75.2006			-	Si	No	268	193	Si		90	4.1	0	0.0	8	0	0	0.0	100	76.6	14.3	86.7	13.4
110404	SANTA CRUZ	982	978	256	4	Santa Cruz	529	-14.4914	-75.2609			-	Si	No	558	416	No		33	3.4	0	0.0	1	0	0	0.0	100	213.9	16.5	185.4	
110405	TIBILLO	320	313	328	1	Tibillo	2,180	-14.0931	-75.1728			-	No	No	985	449	No		9	2.8	0	0.0	0.5	0	0	0.0	100	419.1	29.7		
110500	PISCO	136,868	137,992	3,957	35	Pisco	15	-13.7080	-76.2075		8	Si	2	No	1,370	940	Si	3	9,268	6.7	534	0.4	208	243	7	3.0	3.0	178.8	326.1	79.1	56.2
110502	HUANCANO	1,578	1,562	905	2	Huancano	994	-13.5992	-75.6203			-	Si	No	1,114	610	No		618	39.6	510	32.7	8	0	0	0.0	100	336.6	33.3	133.9	105.8
110503	HUMAY	5,927	5,984	1,113	5	Humay	410	-13.7222	-75.8850			-	Si	No	834	186	No		865	14.5	2	0.0	10	0	0	0.0	100	142.7	11.7	17.3	14.2
110504	INDEPENDENCIA	14,590	14,788	272	54	Independencia	211	-13.6939	-76.0256			-	No	No	606	144	No		986	6.7	2	0.0	23	0	0	0.0	100	77.2	23.0	23.4	20.5
110505	PARACAS	7,188	7,321	1,420	5	Paracas	7	-13.8428	-76.2503			-	No	No	3,303	1,864	Si		271	3.7	0	0.0	11	0	0	0.0	100	720.4	179.5	386.6	577.8
110501	PISCO	54,046	54,203	25	2207	Pisco	15	-13.7080	-76.2075			-	No	No	939	709	Si		3,474	6.4	18	0.0	76	243	7	3.0	3.0	218.3	355.6	98.4	38.4
110506	SAN ANDRES	13,571	13,604	39	345	San Andrés	8	-13.7311	-76.2211			-	No	No	245	125	Si		577	4.2	0	0.0	21	0	0	0.0	100	91.3	5.6	0.7	27.6
110507	SAN CLEMENTE	22,067	22,336	127	176	San Clemente	70	-13.6839	-76.1592			-	No	No	291	190	Si		1,780	8.0	1	0.0	35	0	0	0.0	100	96.9	6.1	12.3	14.8
110508	TUPAC AMARU INCA	17,923	18,194	55	328	Túpac Amaru	84	-13.7119	-76.1492			-	No	No	247	108	Si		873	4.8	0	0.0	30	0	0	0.0	100	88.5	5.0		18.3

The last four columns fall under the group heading "Funciones de devengados por dimensiones per cápita, soles. Solo Actividades. (Enero - 10 de julio 2017) 11/". The group heading over columns 24–28 is "Información sobre nacidos vivos Promedio Ene - Dic 2016".

CEPLAN

Perú: Información de población que requiere atención adicional y devengado per cápita

Nivel distrital

Ubigeo	Departamento / Provincia / Distrito	Población estimada 1/		Superficie km²	Densidad (2017)	Capital Legal 3/				Número de		Declarados en Emergencia Niño Costero 2017 4/		País fronterizo	Indicador presupuestal 5/		Incorporados en inserto pa (**)	Número de distritos no incorporados en inserto pa (**)	Indicadores de pobreza monetaria 2013 6/				Información sobre nacidos vivos Promedio Ene - Dic 2016					Funciones de devengados por dimensiones per cápita, soles. Solo Actividades. (Enero - 10 de Julio 2017) 11/			
						Nombre	Ubicación Geográfica			Provincias	Distritos	Provincias	Distritos		Devengado per cápita, soles				Incidencia de pobreza				Población proyectada de niños menores de 1 año por mes	Promedio de nacidos vivos por mes	Promedio de nacidos vivos con bajo peso por mes	Porcentaje de nacidos vivos con bajo peso por mes (%)	Porcentaje de niños menores de 1 año que requiere atención adicional por mes (%)	Institucional	Social	Económico	Ambiental
		2016	2017	2/			Altitud (msnm.)	Latitud Sur	Longitud Oeste	3/					2016	2017			Pobreza total		Pobreza extrema						10/	12/	13/	14/	15/
																			Número	%	Número	%	7/	8/	9/						
NACIONAL		31,488,625	31,826,018	1,285,172	25					196	1874	109	657		1,488	1,812		908	7,545,669	23.8	1,301,779	4.1	47,180	46,050	1,379	3.1	24.4	523.7	594.9	457.3	27.5
NACIONAL SIN LA PROV. DE LIMA		22,456,980	22,691,163	1,277,557	18					195	1831	109	649		2,869	3,120		907	6,391,288	28.2	1,443,196	6.4	35,369	29,329	1,743	6.4	29.9	315.8	561.7	220.0	23.4
170000	AMAZONAS DE DIOS	140,308	143,687	85,301	2	Puerto Maldonado	259	-12.5973	-69.1875	3	11	0	0	Brasil Bolivia	3,070	3,443		2	5,460	3.8	287	0.2	215	251	13	5.2	5.2	402.6	710.3	254.7	47.8
170200	MANU	24,572	25,046	27,835	1	Salvación	527	-12.8381	-71.3833		4	No	0	No	1,088	535	Si	2	908	3.6	28	0.1	38	3	0.1	2.7	92.2	330.2	287.7	29.6	47.6
170202	FITZCARRALD	1,571	1,606	10,955	0	Boca Manu	306	-12.2678	-70.9336			-	No	No	923	437	No		22	1.4	2	0.1	3	0	0	0.0	100	188.5	0.5		147.8
170204	HUEPETUHE	6,664	6,855	1,478	5	Huepetuhe	417	-12.9975	-70.5336			-	No	No	424	226	Si		250	3.8	10	0.1	7	0.5	0	0.0	93.2	128.6	32.0	52.3	13.6
170207	MADRE DE DIOS	13,174	13,536	7,235	2	Boca Colorado	240	-12.6181	-70.3558			-	No	No	430	221	No		183	1.4	4	0.0	25	3	0.1	3.2	89.8	206.2	10.2	4.8	
170201	MANU	3,183	3,249	8,167	0	Salvación	527	-12.8381	-71.3833			-	No	No	1,781	788	Si		252	7.8	13	0.4	4	0	0	0.0	100	174.7	350.2	47.1	216.8
170300	TAHUAMANU	14,149	14,483	21,197	1	Iñapari	245	-10.9544	-69.5814		1	No	0	Brasil Bolivia	1,345	681	Si	0	788	5.6	38	0.3	18	9	0.2	1.9	50.2	123.0	439.4	30.3	68.1
170302	IBERIA	9,059	9,281	2,549	4	Iberia	270	-11.4072	-69.4888			-	No	Bolivia	420	187	Si		615	6.6	31	0.3	11	9	0.2	1.9	19.8	76.5	61.9	12.7	35.7
170301	IÑAPARI	1,589	1,623	16,856	0	Iñapari	245	-10.9544	-69.5814			-	No	Brasil	1,215	979	Si		58	3.6	1	0.1	2	0	0	0.0	100	405.7	16.0	186.8	405.0
170303	TAHUAMANU	3,501	3,575	3,794	1	San Lorenzo	259	-11.4550	-69.3214			-	No	Bolivia	936	494	Si		127	3.6	6	0.2	5	0	0	0.0	100	115.5	315.8	2.9	
170100	TAMBOPATA	101,787	104,158	38,268	3	Puerto Maldonado	259	-12.5972	-69.1875		4	No	0	Brasil	1,784	1,778	Si	0	3,885	3.5	149	0.2	139	240	13	5.4	5.4	526.7	861.6	340.0	45.0
170102	INAMBARI	10,348	10,585	4,257	2	Masisea	353	-13.1000	-70.3678			-	No	No	389	167	Si		415	3.9	17	0.2	18	3	0.1	2.7	82.3	110.4	47.2	2.2	8.7
170104	LABERINTO	5,159	5,214	2,761	2	Puerto Rosario de Laberinto	197	-12.7172	-69.5900			-	No	No	435	226	Si		548	10.5	84	0.6	10	0	0	0.0	100	135.9	45.1	46.7	8.0
170105	LAS PIEDRAS	5,897	5,969	7,032	1	Las Piedras (Planchón)	248	-12.2781	-69.1536			-	No	Brasil	360	199	Si		297	5.0	12	0.2	11	0	0	0.0	100	154.3	12.8	13.1	18.2
170101	TAMBOPATA	80,389	82,390	22,218	4	Puerto Maldonado	205	-12.5972	-69.1875			-	No	Brasil	1,708	769	Si		2,373	2.9	80	0.1	120	230	13	5.4	5.4	306.0	329.6	84.3	49.2
180000	MOQUEGUA	182,933	184,163	15,734	12	Moquegua	1,417	-17.1950	-70.9369	3	20	0	0	No	1,697	1,709		3	16,034	8.7	1,868	1.1	221	203	4	2.1	10.1	656.7	673.9	353.2	25.1
180200	GENERAL SÁNCHEZ CERRO	19,665	19,939	5,682	3	Omate	2,380	-16.6739	-70.9719		11	No	0	No	2,552	902	Si	3	6,840	23.6	2,039	7.0	34	3	0.1	3.0	91.2	226.4	383.9	74.6	14.8
180202	CHOJATA	2,615	2,658	848	3	Chojata	3,620	-16.3894	-70.7286			-	No	No	596	226	No		857	32.3	282	7.2	3	0	0	0.0	100	214.3	6.6	5.0	0.0
180203	COALAQUE	1,109	1,093	348	4	Coalaque	2,257	-16.6486	-71.0239			-	No	No	1,044	359	Si		192	17.6	24	2.2	1	0	0	0.0	100	316.4	11.8		34.0
180204	ICHUÑA	4,911	4,998	1,010	5	Ichuña	3,774	-16.1411	-70.5392			-	No	No	1,308	685	Si		1,928	38.6	935	18.7	8	2	0.1	4.3	76.8	167.2	471.2	24.8	22.3
180205	LA CAPILLA	2,257	2,303	770	3	La Capilla	1,933	-16.7581	-71.1767			-	No	No	1,074	393	No		232	10.1	37	1.6	0.9	0	0	0.0	100	372.2	11.0	5.8	4.0
180206	LLOQUE	2,030	2,068	254	8	Lloque	3,312	-16.3239	-70.7381			-	No	No	686	188	Si		447	21.6	74	3.6	2	0	0	0.0	100	152.1	2.2	33.9	
180207	MATALAQUE	1,206	1,224	557	2	Matalaque	2,645	-16.4819	-70.8278			-	No	No	911	352	No		254	20.8	47	3.9	1	0	0	0.0	100	210.1	86.5	7.8	97.2
180201	OMATE	4,546	4,615	251	18	Omate	2,260	-16.6739	-70.9719			-	No	No	4,081	1,994	Si		220	4.8	20	0.4	5	0.4	0	0.0	90.9	946.9	1,452.3	142.4	12.0
180208	PUQUINA	2,403	2,444	551	4	Puquina	3,134	-16.6211	-71.1842			-	No	No	2,260	973	Si		485	20.2	103	4.3	4	0.4	0	0.0	88.9	197.4	883.0	91.5	1.3
180209	QUINISTAQUILLAS	1,441	1,472	196	8	Quinistaquillas	1,815	-16.7486	-70.8808			-	No	No	1,302	242	No		85	5.8	3	0.2	2	0	0	0.0	100	261.1	5.7		5.0
180210	UBINAS	3,664	3,677	875	4	Ubinas	3,357	-16.3856	-70.8581			-	No	No	2,312	730	Si		1,209	32.9	318	8.6	4	0	0	0.0	100	159.2	499.7	70.3	1.3
180211	YUNGA	2,433	2,489	111	22	Yunga	3,869	-16.1564	-70.6814			-	No	No	1,401	525	No		682	35.4	272	10.9	4	0	0	0.0	100	149.6	326.2	15.4	34.2
180300	ILO	71,352	72,007	1,361	52	Ilo	13	-17.6444	-71.3450		1	No	0	No	2,163	1,034	Si	2	4,866	6.8	220	0.3	89	91	2	1.7	1.7	459.7	442.3	89.7	42.2
180302	EL ALGARROBAL	324	329	747	0	El Algarrobal	92	-17.6228	-71.2704			-	No	No	8,617	4,040	No		60	18.5	14	4.3	0.4	0	0	0.0	100	2,461.9	93.8	1,145.4	348.7
180301	ILO	67,636	68,352	296	231	Ilo	13	-17.6444	-71.3450			-	No	No	1,683	810	Si		4,774	7.0	212	0.3	86	89	2	1.7	1.7	421.4	267.4	86.3	35.1
180303	PACOCHA	3,392	3,286	338	10	Pueblo Nuevo	23	-17.6161	-71.3400			-	No	No	2,857	1,538	No		8	0.2	1	0.0	3	2	0	0.0	6.7	831.1	516.0	31.8	159.5
180100	MARISCAL NIETO	82,296	83,141	8,672	10	Moquegua	1,417	-17.1950	-70.9369		4	No	0	No	5,427	2,575	Si	0	9,998	12.0	1,361	1.6	98	109	3	2.4	2.4	977.6	905.2	678.7	14.0
180102	CARUMAS	5,675	5,747	2,296	3	Carumas	3,043	-16.8108	-70.6553			-	No	No	2,114	444	Si		1,941	33.8	556	9.7	5	0	0	0.0	100	214.3	223.6	6.6	
180103	CUCHUMBAYA	2,191	2,208	68	33	Cuchumbaya	3,131	-16.7525	-70.6878			-	No	No	973	904	Si		336	15.2	50	2.3	3	0	0	0.0	100	289.8	14.0	0.0	
180101	MOQUEGUA	58,021	58,767	3,969	15	Moquegua	1,417	-17.1950	-70.9369			-	No	No	3,718	1,632	Si		5,339	9.1	311	0.5	74	107	3	2.5	2.5	521.8	746.8	346.7	16.5
180104	SAMEGUA	6,506	6,516	61	106	Samegua	1,558	-17.1797	-70.9008			-	No	No	1,064	532	Si		543	8.3	24	0.4	8	0	0	0.0	100	269.4	227.4	27.7	7.5
180105	SAN CRISTÓBAL	4,103	4,148	543	8	Calacoa	3,436	-16.7400	-70.6831			-	No	No	1,682	949	Si		1,808	38.8	314	7.8	3	0	0	0.0	100	203.8	345.4	0.0	
180106	TORATA	5,800	5,727	1,793	3	Torata	2,195	-17.0767	-70.8442			-	No	No	2,730	952	Si		795	13.3	107	1.8	0	3	0	0.0	-56.3	715.5	18.7	216.9	0.6

Perú: Información de población que requiere atención adicional y devengado per cápita
Nivel distrital

Ubigeo	Departamento / Provincia / Distrito	Población estimada 1/ 2016	Población estimada 1/ 2017	Superficie km² 2/	Densidad (2017)	Capital Legal 3/ Nombre	Ubicación Geográfica Altitud (msnm.)	Latitud Sur	Longitud Oeste	Número de Provincias 4/	Número de Distritos 4/	Declarados en Emergencia Niño Costero 2017 4/ Provincias	Declarados en Emergencia Distritos	País fronterizo	Indicador presupuestal 5/ Devengado per cápita, soles 2016	2017	Incorporados en Invierte.pe (**)	Número de distritos no incorporados en Invierte.pe (**)	Indicadores de pobreza monetaria 2013 6/ Pobreza total Número	%	Pobreza extrema Número	%	Población proyectada de niños menores de 1 año por mes 7/	Promedio de nacidos vivos por mes 8/	Promedio de nacidos vivos con bajo peso por mes 9/	Porcentaje de nacidos vivos con bajo peso por mes (%)	Porcentaje de niños menores de 1 año que requiere atención adicional por mes (%) 10/	Funciones de devengados por dimensiones per cápita, soles. Solo Actividades (Enero - 10 de Julio 2017) 11/ Institucional 12/	Social 13/	Económica 14/	Ambiental 15/
NACIONAL		31,488,625	31,826,018	1,280,173	25					196	1874	109	857		3,488	1,812		808	7,360,669	23.8	1,300,779	4.7	47,180	38,053	2,379	6.2	26.9	322.7	594.9	657.3	37.5
NACIONAL SIN LA PROV. DE LIMA		22,456,985	22,851,303	1,277,007	18					195	1831	108	840		2,605	1,126		807	6,391,288	28.2	1,440,158	5.4	35,369	26,529	1,743	6.6	29.9	313.8	562.7	330.0	23.4
210000	PUNO	1,429,098	1,442,930	66,994	22	Puno	3,848	-15.8408	-70.0278	13	110	0	0	Bolivia	2,040	958		0	487,509	32.6	95,218	6.6	2,410	1,209	76	6.3	50.5	199.0	505.1	199.5	9.8
210200	AZÁNGARO	137,572	138,382	4,970	28	Azángaro	3,860	-14.9083	-70.1969		15	No	0	Bolivia	1,632	666	Sí	0	76,072	55.0	25,955	18.8	246	101	6	5.7	61.9	88.1	495.1	117.1	5.2
210202	ACHAYA	4,627	4,574	132	35	Achaya	3,846	-15.2847	-70.1608			-	No	No	262	146	Sí		2,654	58.0	934	20.4	9	0	0	0.0	100	70.7	45.4	36.8	3.3
210203	ARAPA	7,558	7,833	330	23	Arapa	3,829	-15.1411	-70.1117			-	No	No	330	443	Sí		4,224	52.7	1,340	17.0	14	0	0	0.0	100	97.6	21.7	320.9	2.8
210204	ASILLO	17,502	17,996	392	45	Asillo	3,913	-14.7864	-70.3544			-	No	No	348	159	Sí		9,354	53.2	2,999	16.7	39	6	0.3	5.6	84.1	82.2	85.8	0.5	4.7
210201	AZÁNGARO	28,364	28,531	706	40	Azángaro	3,865	-14.9083	-70.1969			-	No	No	938	887	Sí		13,618	47.7	4,230	14.8	51	48	5	4.7	6.7	112.6	170.9	92.5	10.9
210205	CAMINACA	3,513	3,509	147	24	Caminaca	3,820	-15.3233	-70.0747			-	No	No	312	398	Sí		2,023	57.7	759	21.6	8	0	0	0.0	100	122.0	18.5	52.9	0.0
210206	CHUPA	13,050	13,073	143	91	Chupa	3,823	-15.1089	-69.9861			-	No	No	323	117	Sí		7,108	54.4	2,793	21.4	13	3	0	0.0	79.1	98.6	18.3	0.5	0.0
210207	JOSÉ DOMINGO CHOQUEHUANCA	5,500	5,541	70	79	Estación de Pucará	3,888	-15.0330	-70.3381			-	No	No	277	105	Sí		3,580	63.8	1,176	21.4	9	0	0	0.0	100	69.8	25.7	2.0	7.0
210208	MUÑANI	8,235	8,286	764	11	Muñani	3,916	-14.7689	-69.9528			-	No	No	298	109	Sí		5,194	62.2	1,711	20.7	18	8	0.2	2.0	56.4	55.8	34.0	14.4	6.4
210209	POTONI	6,487	6,522	606	11	Potoni	4,177	-14.3948	-70.1136			-	No	No	368	168	Sí		4,800	58.3	1,171	18.0	14	0	0	0.0	100	84.1	44.4	80.9	8.6
210210	SAMÁN	14,223	14,401	189	76	Samán	3,829	-15.2917	-70.0169			-	No	Bolivia	214	108	Sí		8,326	57.8	3,093	21.5	29	8	0.6	6.9	72.5	85.6	13.0	6.1	3.8
210211	SAN ANTÓN	10,034	10,088	515	20	San Antón	3,971	-14.5922	-70.3125			-	No	No	357	121	Sí		4,947	49.0	1,258	12.5	18	7	0.1	1.2	63.7	75.3	23.4	17.6	5.0
210212	SAN JOSÉ	5,766	5,782	379	16	San José	4,082	-14.6817	-70.1608			-	No	No	314	112	Sí		4,337	75.0	1,906	33.0	0	0	0	0.0	100	79.0	32.7	8.6	1.2
210213	SAN JUAN DE SALINAS	4,356	4,367	106	41	San Juan de Salinas	3,841	-14.9911	-70.1056			-	No	No	321	128	Sí		2,736	62.3	1,039	23.7	10	0	0	0.0	100	58.4	41.1	20.4	6.8
210214	SANTIAGO DE PUPUJA	5,260	5,348	301	18	Santiago de Pupuja	3,926	-15.0547	-70.2792			-	No	No	234	148	Sí		2,934	54.9	986	18.1	5	0	0	0.0	100	101.0	26.8	17.9	2.5
210215	TIRAPATA	3,095	3,111	199	16	Tirapata	3,888	-14.9544	-70.4028			-	No	No	345	191	Sí		1,757	56.5	636	20.5	7	0	0	0.0	100	154.7	25.5	15.4	0.0
210300	CARABAYA	96,835	98,296	12,266	8	Macusani	4,321	-14.0686	-70.4308		10	No	0	No	1,200	571	Sí	0	49,342	50.2	15,052	15.3	217	97	1	3.8	85.7	121.5	998.6	86.0	16.7
210302	AJOYANI	2,089	2,119	418	5	Ajoyani	4,250	-14.2294	-70.2264			-	No	No	666	319	Sí		1,021	48.2	319	15.1	3	0	0	0.0	100	151.3	57.6	10.3	
210303	AYAPATA	12,195	12,419	1,092	11	Ayapata	3,501	-13.7781	-70.3250			-	No	No	569	195	Sí		7,587	61.1	2,394	19.3	30	5	0	0.0	81.6	84.5	61.4	9.6	39.6
210304	COASA	16,197	16,455	3,573	5	Coasa	3,745	-13.9853	-70.0197			-	No	No	242	113	Sí		9,926	60.3	3,047	18.5	31	0	0	0.0	100	70.6	18.5	16.2	6.5
210305	CORANI	3,956	3,996	853	5	Corani	4,017	-13.8688	-70.6042			-	No	No	454	656	Sí		3,076	77.0	1,531	38.3	8	0	0	0.0	100	193.6	491.8	21.6	5.4
210306	CRUCERO	9,306	9,405	836	11	Crucero	4,131	-14.3619	-70.0250			-	No	No	2,528	1,149	Sí		4,541	48.3	1,030	10.9	20	0	0	0.0	100	80.5	1,031.2	28.8	8.6
210307	ITUATA	6,390	6,438	1,201	5	Ituata	3,913	-13.8761	-70.2178			-	No	No	367	311	Sí		4,442	69.0	2,009	31.2	14	0	0	0.0	100	118.2	189.3	21.9	1.8
210301	MACUSANI	13,025	13,160	1,030	13	Macusani	4,321	-14.0689	-70.4308			-	No	No	1,337	352	Sí		5,425	41.2	987	7.5	54	28	1	5.2	27.6	156.1	241.4	121.9	33.6
210308	OLLACHEA	5,637	5,709	586	10	Ollachea	2,774	-13.7948	-70.4756			-	No	No	603	234	Sí		3,856	67.5	1,764	30.9	18	2	0	0.0	88.6	145.0	45.6	18.8	28.9
210309	SAN GABÁN	4,133	4,158	2,029	2	Lanlacuni Bajo	610	-13.4333	-70.3889			-	No	No	649	273	Sí		1,058	25.4	163	3.9	12	1	0	0.0	90.9	221.1	28.1	21.9	1.5
210310	USICAYOS	23,937	24,430	644	38	Usicayos	3,756	-14.1258	-69.9672			-	No	No	237	50	Sí		8,277	33.9	1,808	7.4	48	3	0.1	3.2	94.3	51.4	20.6	15.1	4.7
210400	CHUCUITO	150,891	151,352	3,978	38	Juli	3,868	-16.2150	-69.4619		7	No	0	Bolivia	868	407	Sí	0	74,861	49.5	25,524	16.8	234	70	3	3.8	75.4	70.6	289.0	45.0	4.0
210402	DESAGUADERO	31,775	32,037	178	180	Desaguadero	3,833	-16.5653	-69.0333			-	No	Bolivia	197	85	Sí		13,499	42.0	2,889	9.0	53	16	1	6.4	71.4	50.2	15.6	16.1	6.5
210403	HUACULLANI	23,360	23,552	703	33	Huacullani	3,937	-16.6293	-69.3250			-	No	No	228	97	Sí		14,324	60.8	5,480	23.3	44	0.1	0	0.0	99.8	68.0	30.7	6.1	1.1
210401	JULI	21,436	21,410	720	30	Juli	3,868	-16.2150	-69.4619			-	No	Bolivia	1,219	391	Sí		6,982	32.6	1,774	8.3	38	40	1	3.3	8.3	124.9	231.8	24.3	10.3
210404	KELLUYO	25,606	25,800	486	53	Kelluyo	3,859	-16.7208	-69.2492			-	No	Bolivia	198	56	Sí		13,499	52.3	4,554	17.7	48	2	0	0.0	96.7	34.0	18.5	5.4	0.4
210405	PISACOMA	13,672	14,737	959	14	Pisacoma	3,972	-16.9092	-69.3736			-	No	Bolivia	249	90	Sí		6,283	45.7	1,677	12.2	16	3	0.2	6.7	85.7	69.5	16.9	0.2	3.9
210406	POMATA	16,072	16,050	382	42	Pomata	3,876	-16.2728	-69.2933			-	No	Bolivia	235	116	Sí		8,083	50.4	2,691	16.8	24	2	0.1	3.4	90.2	73.8	38.7	0.9	3.4
210407	ZEPITA	18,981	18,976	547	35	Zepita	3,831	-16.4964	-69.1050			-	No	Bolivia	199	159	Sí		13,902	73.3	6,450	34.0	33	8	0.1	1.1	77.0	86.2	73.1	15.8	2.4
210500	EL COLLAO	85,659	86,288	5,601	15	Ilave	3,863	-16.0867	-69.6388		5	No	0	Bolivia	1,279	858	Sí	0	36,306	42.5	12,099	14.0	111	67	1	2.8	45.8	83.1	891.2	195.0	7.4
210502	CAPAZO	2,265	2,318	1,039	2	Capazo	4,398	-17.1828	-69.7439			-	No	Bolivia	374	1,119	Sí		1,336	57.4	451	19.4	3	0	0	0.0	100	94.1	23.8	997.1	4.8
210505	CONDURIRI	4,418	4,453	1,006	4	Conduriri	3,902	-16.6158	-69.7025			-	No	No	359	542	Sí		2,426	54.5	938	21.1	6	0	0	0.0	100	98.1	32.4	412.8	0.8
210501	ILAVE	58,210	58,556	875	67	Ilave	3,862	-16.0867	-69.6388			-	No	Bolivia	567	218	Sí		21,517	38.8	6,007	10.3	72	60	1	2.2	15.5	57.4	70.1	73.4	8.5
210503	PILCUYO	12,948	13,045	157	84	Pilcuyo	3,834	-16.1100	-69.5547			-	No	Bolivia	287	86	Sí		6,603	50.6	2,410	18.5	16	0.4	0.1	20.0	97.9	66.5	10.9	5.6	5.4
210504	SANTA ROSA	7,822	7,912	2,524	3	Mazo Cruz	3,977	-16.7414	-69.7175			-	No	No	432	165	Sí		5,022	63.5	2,282	28.8	14	0.2	0	0.0	98.6	65.1	25.4	67.6	6.3

Perú: Información de población que requiere atención adicional y devengado per cápita

Nivel distrital

Ubigeo	Departamento / Provincia / Distrito	Población estimada 1/ 2016	Población estimada 1/ 2017	Superficie km² 2/	Densidad (2017)	Capital Legal 3/ Nombre	Ubicación Geográfica Altitud (msnm.)	Ubicación Geográfica Latitud Sur	Ubicación Geográfica Longitud Oeste	Número de Provincias 3/	Número de Distritos 3/	Declarados en Emergencia Niño Costero 2017 4/ Provincias	Declarados en Emergencia Niño Costero 2017 4/ Distritos	País fronterizo	Indicador presupuestal 5/ Devengado per cápita, soles 2016	Indicador presupuestal 5/ Devengado per cápita, soles 2017	Incorporados en Invierte.pe (**)	Número de distritos no incorporados en Invierte.pe (**)	Indicadores de pobreza monetaria 2013 6/ Pobreza total Número	Pobreza total %	Pobreza extrema Número	Pobreza extrema %	Población proyectada de niños menores de 1 año por mes 7/	Promedio de nacidos vivos por mes 8/	Promedio de nacidos vivos con bajo peso por mes 9/	Porcentaje de nacidos vivos con bajo peso por mes (%)	Porcentaje de niños menores de 1 año que requiere atención adicional por mes (%) 10/	Institucional 12/	Social 13/	Económico 14/	Ambiental 15/
NACIONAL		31,488,625	31,826,018	1,280,172	25					196	1874	109	857		3,488	1,813		698	7,565,669	23.8	1,503,779	4.7	47,191	38,053	3,179	6.5	24.6	522.7	994.9	697.3	37.3
NACIONAL SIN LA PROV. DE LIMA		22,456,985	22,651,160	1,277,357	18					195	1831	108	849		2,805	1,120		607	6,391,288	28.2	1,463,118	6.6	35,369	26,529	1,748	6.6	29.9	333.8	562.7	220.0	24.6
210600	HUANCANÉ	65,629	66,441	2,806	24	Huancané	3,848	-15.2017	-69.7614		8	No	0	Bolivia	1,800	718	Sí	0	34,277	51.7	11,953	18.0	104	46	2	3.8	57.2	78.8	553.4	87.0	6.9
210602	COJATA	4,340	4,458	881	5	Cojata	4,304	-15.0181	-69.3647			–	No	Bolivia	505	91	Sí		2,685	60.2	1,037	23.3	9	4	0.2	4.2	56.2	73.5	10.9	3.6	2.7
210601	HUANCANÉ	18,398	18,540	382	49	Huancané	3,848	-15.2017	-69.7614			–	No	Bolivia	708	328	Sí		8,322	44.9	2,258	12.2	25	31	1	4.5	4.5	91.3	196.2	25.3	14.9
210603	HUATASANI	5,475	5,580	107	52	Huatasani	3,852	-15.0589	-69.8042			–	No	No	185	86	Sí		2,455	44.0	659	11.8	10	0	0	0.0	100	58.4	9.6	12.9	5.5
210604	INCHUPALLA	3,331	3,388	289	12	Inchupalla	3,915	-15.0089	-69.6822			–	No	No	245	112	Sí		2,220	65.5	861	25.4	6	0	0	0.0	100	72.4	84.1	5.1	0.0
210605	PUSI	6,366	6,452	148	43	Pusi	3,838	-15.4419	-69.9294			–	No	Bolivia	229	110	Sí		3,185	49.4	1,008	15.6	11	0	0	0.0	100	69.5	29.8	3.7	6.6
210606	ROSASPATA	5,188	5,275	301	17	Rosaspata	3,879	-15.2347	-69.5303			–	No	Bolivia	277	102	Sí		3,297	62.5	1,263	23.9	10	0.7	0	0.0	95.1	69.8	26.3	6.2	0.0
210607	TARACO	14,182	14,343	198	72	Taraco	3,829	-15.2978	-69.9792			–	No	Bolivia	256	87	Sí		7,282	50.8	3,168	22.1	21	10	0.2	1.7	54.8	52.8	7.7	1.4	4.9
210608	VILQUE CHICO	8,348	8,398	499	17	Vilque Chico	3,859	-15.2144	-69.6886			–	No	Bolivia	218	108	Sí		4,810	57.3	1,699	20.2	13	0	0	0.0	100	69.7	25.1	16.6	6.1
210700	LAMPA	51,998	52,300	5,792	9	Lampa	3,873	-15.3638	-70.3653		10	No	0	No	1,302	757	Sí	0	22,897	43.6	6,840	13.0	85	22	0.7	3.0	74.9	101.4	419.8	229.9	6.4
210702	CABANILLA	5,320	5,331	443	12	Cabanilla	3,882	-15.6194	-70.3489			–	No	No	331	154	Sí		1,584	29.7	366	6.9	9	0	0	0.0	100	111.8	38.3	0.9	2.8
210703	CALAPUJA	1,481	1,491	141	11	Calapuja	3,841	-15.3100	-70.2217			–	No	No	359	224	Sí		883	59.2	353	23.6	3	0	0	0.0	100	151.9	68.6	0.9	1.9
210701	LAMPA	10,331	10,251	676	15	Lampa	3,873	-15.3638	-70.3653			–	No	No	3,166	924	Sí		3,689	35.8	815	8.0	17	11	0.5	4.4	35.2	169.9	564.4	173.9	15.4
210704	NICASIO	2,675	2,684	134	20	Nicasio	3,856	-15.2381	-70.2622			–	No	No	351	131	Sí		1,269	47.3	398	14.8	4	0	0	0.0	100	91.0	34.4	3.3	2.8
210705	OCUVIRI	3,198	3,215	878	4	Ocuviri	4,258	-15.1128	-70.9117			–	No	No	582	231	Sí		1,609	50.1	582	18.1	6	0	0	0.0	100	140.4	54.5	15.9	22.5
210706	PALCA	2,849	2,848	484	6	Palca	4,008	-15.2350	-70.5992			–	No	No	314	168	Sí		1,456	51.2	453	15.9	4	1	0.1	5.9	69.6	79.0	35.1	44.8	9.3
210707	PARATIA	9,181	9,582	745	13	Paratía	4,371	-15.4539	-70.6008			–	No	No	226	128	Sí		5,525	57.7	1,959	20.6	13	0	0	0.0	100	59.5	22.4	45.4	0.7
210708	PUCARÁ	5,240	5,151	538	10	Pucará	3,887	-15.0419	-70.3689			–	No	No	303	135	Sí		2,210	42.9	502	9.7	7	0	0	0.0	100	55.8	21.9	54.9	2.2
210709	SANTA LUCÍA	7,314	7,546	1,596	5	Santa Lucía	4,045	-15.6988	-70.6061			–	No	No	312	149	Sí		3,881	51.4	1,005	13.3	15	9	0.1	0.9	96.4	91.1	50.5	18.0	3.6
210710	VILAVILA	4,269	4,406	157	28	Vilavila	4,312	-15.1883	-70.6606			–	No	No	421	224	Sí		1,612	36.6	387	8.8	8	0	0	0.0	100	66.4	119.1	96.3	1.9
210800	MELGAR	77,320	77,697	6,447	12	Ayaviri	3,918	-14.8811	-70.5897		9	No	0	No	1,619	711	Sí	0	38,005	48.9	12,114	15.6	138	74	4	5.1	48.6	113.0	517.9	64.1	18.5
210802	ANTAUTA	4,458	4,404	836	7	Antauta	4,200	-14.3000	-70.2950			–	No	No	515	241	Sí		2,713	61.6	807	18.3	9	0	0	0.0	100	136.9	30.7	84.6	8.7
210801	AYAVIRI	22,367	22,350	1,013	22	Ayaviri	3,918	-14.8811	-70.5897			–	No	No	989	398	Sí		7,646	34.2	1,441	6.4	34	62	3	5.2	5.2	129.8	115.5	121.0	31.8
210803	CUPI	3,377	3,485	214	16	Cupi	3,995	-14.9058	-70.8683			–	No	No	335	159	Sí		1,521	43.7	440	12.6	7	0	0	0.0	100	118.4	34.1	5.1	3.8
210804	LLALLI	4,835	4,975	226	23	Llalli	4,016	-14.9399	-70.8792			–	No	No	319	146	Sí		2,274	45.9	763	15.4	6	1	0	0.0	77.6	109.9	19.2	12.4	8.9
210805	MACARI	8,607	8,687	674	14	Macari	3,969	-14.7706	-70.9033			–	No	No	330	111	Sí		5,546	63.7	2,108	24.3	14	0	0	0.0	100	82.1	16.6	5.0	7.7
210806	NUÑOA	11,000	10,999	2,200	5	Nuñoa	4,023	-14.4767	-70.6373			–	No	No	605	348	Sí		5,980	54.4	2,389	21.7	13	7	0.6	5.8	88.6	83.5	307.7	36.1	15.9
210807	ORURILLO	10,852	10,900	379	29	Orurillo	3,898	-14.7261	-70.5133			–	No	No	445	185	Sí		5,752	52.8	1,937	17.8	21	0	0	0.0	100	110.1	18.8	24.9	31.4
210808	SANTA ROSA	7,396	7,453	790	9	Santa Rosa	4,000	-14.6072	-70.7872			–	No	No	438	157	Sí		4,828	64.6	1,846	24.8	16	3	0.1	2.8	82.0	98.5	30.0	23.0	5.0
210809	UMACHIRI	4,427	4,461	324	14	Umachiri	3,921	-14.8497	-70.7494			–	No	No	377	167	Sí		1,471	33.0	392	8.8	8	0	0	0.0	100	138.9	24.8		3.7
210900	MOHO	25,699	25,920	1,004	26	Moho	3,889	-15.3600	-69.5000		4	No	0	Bolivia	1,272	699	Sí	0	16,714	64.6	6,715	25.9	39	7	0.4	6.4	84.3	66.9	509.7	57.2	5.7
210902	CONIMA	2,971	3,034	73	42	Conima	3,848	-15.4572	-69.4375			–	No	Bolivia	227	727	Sí		2,106	69.7	1,064	35.1	4	0	0	0.0	100	72.9	653.6	0.0	1.6
210903	HUAYRAPATA	4,250	4,241	388	11	Huayrapata	3,896	-15.3211	-69.3404			–	No	Bolivia	397	89	Sí		2,832	66.6	1,167	27.5	8	0	0	0.0	100	52.3	27.7	5.5	3.8
210901	MOHO	15,779	15,903	494	32	Moho	3,889	-15.3600	-69.5000			–	No	Bolivia	1,853	831	Sí		9,999	62.5	3,728	23.4	24	7	0.4	6.4	74.2	67.8	665.1	90.4	7.6
210904	TILALI	2,699	2,742	48	57	Tilali	3,825	-15.5192	-69.3456			–	No	Bolivia	297	106	Sí		1,784	65.1	768	28.0	4	0	0	0.0	100	72.6	25.5	5.5	2.2
210100	PUNO	250,350	252,341	6,493	39	Puno	3,848	-15.8406	-70.0278		15	No	0	Bolivia	3,661	2,090	Sí	0	62,593	24.8	21,037	8.3	368	285	19	6.7	27.7	782.5	1,424.1	623.8	20.3
210102	ACORA	28,139	28,089	1,941	14	Acora	3,847	-15.9736	-69.7978			–	No	Bolivia	198	85	Sí		11,988	42.7	3,180	11.3	42	0.6	0	0.0	99.2	37.5	17.8	27.6	1.8
210103	AMANTANI	4,470	4,494	15	300	Amantani	3,854	-15.6572	-69.7104			–	No	Bolivia	178	75	Sí		3,257	72.5	1,471	32.7	8	0	0	0.0	100	55.4	14.0	0.0	5.2
210104	ATUNCOLLA	5,688	5,721	125	46	Atuncolla	3,831	-15.6878	-70.1436			–	No	No	284	152	Sí		2,720	47.5	928	16.2	14	0	0	0.0	100	94.3	18.6	39.7	1.6
210105	CAPACHICA	11,331	11,326	117	97	Capachica	3,863	-15.6431	-69.8303			–	No	Bolivia	365	374	Sí		6,884	60.6	2,579	22.8	15	0	0	0.0	100	52.5	213.6	102.9	4.6
210106	CHUCUITO	6,877	6,741	121	56	Chucuito	3,875	-15.8947	-69.8922			–	No	Bolivia	258	133	Sí		2,982	44.2	931	13.8	10	0	0	0.0	100	82.4	36.8	9.0	5.0
210107	COATA	8,109	8,185	104	79	Coata	3,821	-15.5711	-69.9509			–	No	Bolivia	174	164	Sí		4,869	59.5	1,588	19.4	14	0.1	0	0.0	99.4	38.2	16.4	115.6	1.4
210108	HUATA	10,616	10,882	130	83	Huata	3,842	-15.6144	-69.9722			–	No	Bolivia	599	268	Sí		6,191	56.9	2,184	20.1	16	0	0	0.0	100	45.0	11.4	176.2	35.1
210109	MAÑAZO	5,359	5,348	411	13	Mañazo	3,935	-15.7992	-70.3458			–	No	No	261	131	Sí		3,015	56.4	1,065	19.9	11	0.3	0	0.0	97.7	63.9	28.0	32.5	8.2
210110	PAUCARCOLLA	5,169	5,203	170	31	Paucarcolla	3,845	-15.7461	-70.0556			–	No	Bolivia	480	316	Sí		3,092	59.4	1,193	22.9	10	0	0	0.0	100	114.2	375.6	25.9	2.5
210111	PICHACANI	5,285	5,247	1,633	3	Laraqueri	3,957	-16.1508	-70.0642			–	No	No	547	558	Sí		3,300	62.9	1,160	22.1	10	0	0	0.0	100	112.1	993.3	48.8	4.0
210112	PLATERÍA	7,672	7,600	239	32	Platería	3,826	-15.9475	-69.8356			–	No	Bolivia	296	109	Sí		3,611	47.5	1,167	15.4	0	0	0	0.0	100	69.5	33.2	2.1	4.3
210101	PUNO	142,863	144,685	461	314	Puno	3,848	-15.8406	-70.0278			–	No	Bolivia	4,103	1,996	Sí		13,094	9.1	1,978	1.4	201	284	19	6.7	6.7	444.6	1,215.5	310.7	25.6
210113	SAN ANTONIO	3,892	3,980	377	11	San Antonio de Esquilache	4,329	-16.1414	-70.3458			–	No	No	226	152	Sí		2,290	57.5	831	20.8	8	0	0	0.0	100	99.8	18.7	35.6	0.0
210114	TIQUILLACA	1,749	1,708	456	4	Tiquillaca	3,885	-15.7978	-70.1872			–	No	No	514	809	Sí		1,133	66.4	472	27.7	3	0	0	0.0	100	172.8	613.3	6.4	18.8
210115	VILQUE	3,131	3,132	293	16	Vilque	3,879	-15.7661	-70.2594			–	No	No	386	185	Sí		1,189	37.3	309	9.9	6	0	0	0.0	100	71.3	49.7	39.1	3.3

CEPLAN

Centro Nacional de Planeamiento Estratégico

Perú: Información de población que requiere atención adicional y devengado per cápita

Nivel distrital

Ubigeo	Departamento / Provincia / Distrito	Población estimada 1/		Superficie km² 2/	Densidad (Hab/Km²)	Capital Legal 3/				Número de		Declarados en Emergencia Niño Costero 2017 4/		País fronterizo	Indicador presupuestal 5/		Inversiones en inversión pú (**)	Número de distritos no incorporados en inversión pú (**)	Indicadores de pobreza monetaria 2013 6/				Información sobre nacidos vivos Promedio Ene - Dic 2016					Funciones de devengados por dimensiones per cápita, soles. Solo Actividades. (Enero - 30 de Julio 2017) 11/			
						Nombre	Ubicación Geográfica								Devengado per cápita, soles				Incidencia de pobreza				Población proyectada de niños menores de 1 año por mes	Promedio de nacidos vivos por mes	Promedio de nacidos vivos con bajo peso por mes	Porcentaje de nacidos vivos con bajo peso por mes (%)	Porcentaje de niños menores de 1 año que requiere atención adicional por mes (%)	Institucional	Social	Económico	Ambiental
							Altitud (msnm.)	Latitud Sur	Longitud Oeste	Provincias	Distritos	Provincias	Distritos						Pobreza total		Pobreza extrema									
										4/					2016	2017			Número	%	Número	%	7/	8/	9/		10/	12/	13/	14/	15/
NACIONAL		31,488,625	31,826,018	1,280,172	25					196	1874	109	833		1,488	1,812		908	7,365,669	23.8	1,504,779	4.7	47,180	38,000	2,579	6.3	24.4	522.7	594.9	617.1	37.5
NACIONAL SIN LA PROV. DE LIMA		22,406,980	22,651,183	1,277,357	18					195	1811	108	640		2,600	1,120		907	6,391,288	28.2	1,443,196	6.4	35,309	26,529	1,743	5.0	29.9	313.8	582.7	220.0	23.4
210000	SAN ANTONIO DE PUTINA	70,311	71,385	3,307	22	Putina	3,881	-14.9003	-69.8819	1	5	No	0	Bolivia	822	260	Si	0	10,754	43.2	8,889	9.4	185	7	0.4	8.3	95.7	68.3	187.2	28.1	8.9
210002	ANANEA	32,842	33,403	940	36	Ananea	4,660	-14.6786	-69.5333			-	No	Bolivia	183	61	Si		9,737	29.2	1,758	5.3	81	0	0	0.0	100	41.1	11.9	5.4	2.7
210003	PEDRO VILCA APAZA	2,978	3,025	566	5	Ayaviripuni	3,856	-15.0592	-69.8857			-	No	No	542	176	Si		1,416	46.8	399	13.2	4	0	0	0.0	100	129.5	41.5	1.4	3.7
210001	PUTINA	36,985	37,342	1,022	37	Putina	3,881	-14.9003	-69.8819			-	No	No	498	158	Si		12,364	45.2	2,592	9.5	44	7	0.4	8.3	86.1	60.4	57.4	26.8	13.8
210004	QUILCAPUNCU	5,808	5,872	517	11	Quilcapuncu	3,905	-14.8984	-69.7344			-	No	No	278	176	Si		3,837	65.3	1,500	25.5	13	0	0	0.0	100	61.0	15.6	90.4	2.7
210005	SINA	1,708	1,744	163	11	Sina	3,229	-14.4900	-69.2817			-	No	Bolivia	514	229	Si		1,057	60.6	439	25.2	3	0	0	0.0	100	169.3	45.5	9.6	0.6
211100	SAN ROMÁN	297,663	301,632	2,276	132	Juliaca	3 632	-15.4939	-70.1356	1	5	No	0	Bolivia	1,294	519	Si	1	58,304	18.5	14,912	4.5	510	496	37	7.4	10.0	47.7	280.6	179.2	7.5
211102	CABANA	4,203	4,183	191	22	Cabana	3,901	-15.6500	-70.3211			-	No	No	370	128	Si		1,473	35.2	402	9.6	6	0	0	0.0	100	109.7	13.5	2.5	2.6
211103	CABANILLAS	5,990	5,606	1,267	4	Desaguas	3,887	-15.6425	-70.3503			-	No	No	445	161	Si		1,733	32.1	409	7.6	10	8	0	0.0	77.6	96.5	87.7	18.8	8.1
211104	CARACOTO	5,602	5,554	286	19	Caracoto	3,830	-15.5683	-70.1022			-	No	Bolivia	578	234	Si		2,711	48.8	947	17.0	13	0	0	0.0	100	137.3	45.4	44.3	7.2
211101	JULIACA	229,681	232,951	534	437	Juliaca	3 832	-15.4939	-70.1356			-	No	No	487	233	Si		40,650	17.5	4,027	1.7	386	493	37	7.4	7.4	54.3	86.4	73.0	9.4
211105	SAN MIGUEL	52,787	53,548	127	440	San Miguel	3,838	-15.4697	-70.0958			-	No	No	0	0	No		9,342	17.5	9,127	17.0	93	0	0	0.0	100	0.0	0.0	0.0	0.0
211200	SANDIA	71,754	73,013	11,862	6	Sandia	2,249	-14.8231	-69.4867		10	No	0	Bolivia	1,129	449	Si	0	31,091	42.5	7,993	10.9	135	33	0.8	2.5	76.3	98.6	291.3	56.1	3.2
211209	ALTO INAMBARI	9,453	9,671	1,129	9	Masiapo	1,359	-14.0897	-69.2442			-	No	No	252	109	Si		3,258	33.7	647	6.7	21	2	0.1	4.2	90.8	69.8	13.4	22.3	3.2
211202	CUYOCUYO	4,713	4,722	304	9	Cuyocuyo	3,542	-14.4717	-69.5400			-	No	No	594	117	Si		2,654	56.2	910	19.3	13	1	0.2	7.7	83.2	60.6	33.6	11.5	3.5
211203	LIMBANI	4,325	4,379	2,113	2	Limbani	3,300	-14.1458	-69.6897			-	No	No	294	95	Si		1,099	25.1	229	5.2	6	0	0	0.0	100	72.0	9.5	10.5	2.6
211204	PATAMBUCO	3,942	3,925	483	8	Patambuco	3,473	-14.3594	-69.8222			-	No	No	260	147	Si		2,746	69.9	1,226	31.2	8	0	0	0.0	100	116.2	13.3	17.8	0.3
211205	PHARA	4,849	4,856	401	12	Phara	3,469	-14.1511	-69.6642			-	No	No	314	239	Si		1,846	38.0	461	9.5	11	0.7	0	0.0	93.8	195.5	26.7	14.3	2.8
211206	QUIACA	2,881	2,890	448	6	Quiaca	2,978	-14.4258	-69.3417			-	No	No	2,787	157	Si		1,426	59.7	552	23.1	5	0	0	0.0	100	142.2	7.3	5.2	0.0
211207	SAN JUAN DEL ORO	13,583	14,064	197	71	San Juan del Oro	1,310	-14.3211	-69.1528			-	No	Bolivia	202	75	Si		6,049	43.0	1,371	9.7	19	0.9	0	0.0	94.2	49.4	19.4	4.0	1.9
211210	SAN PEDRO DE PUTINA PUNCO	13,950	14,420	5,362	3	Putina Punco	947	-14.1123	-69.0467			-	No	Bolivia	294	108	Si		5,038	34.5	1,099	7.6	23	8	0.1	2.2	66.8	71.4	25.5	8.3	2.8
211201	SANDIA	12,171	12,358	380	21	Sandia	2,249	-14.3231	-69.4867			-	No	No	815	324	Si		5,017	40.6	1,359	11.0	20	18	0.4	2.3	36.9	181.8	110.7	25.1	8.5
211208	YANAHUAYA	2,265	2,222	671	3	Yanahuaya	1,868	-14.3822	-69.1844			-	No	Bolivia	266	168	Si		730	32.9	140	6.3	6	1	0	0.0	74.2	93.5	36.1	7.0	1.7
211300	YUNGUYO	47,421	47,476	296	164	Yunguyo	3,839	-16.2489	-69.0950		7	No	0	Bolivia	1,210	560	Si	2	22,515	47.4	7,075	14.9	61	31	2	4.9	52.2	82.2	425.6	88.7	3.7
211302	ANAPIA	5,339	5,343	10	350	Anapia	3,856	-16.3133	-68.8539			-	No	Bolivia	132	78	Si		1,842	55.1	611	18.3	3	0	0	0.0	100	68.2	8.7	0.0	1.3
211303	COPANI	5,004	4,991	47	105	Copani	3,854	-16.3589	-69.0439			-	No	Bolivia	297	94	No		3,243	65.0	1,280	25.6	8	0.3	0	0.0	95.7	75.0	16.7	2.3	
211304	CUTURAPI	1,223	1,233	22	57	San Juan de Cuturapi	3,855	-16.3706	-69.1781			-	No	Bolivia	394	184	No		498	40.4	171	13.9	2	0	0	0.0	100	121.9	57.5	4.9	0.0
211305	OLLARAYA	5,329	5,324	24	229	San Miguel de Ollaraya	3,862	-16.2308	-68.9981			-	No	Bolivia	188	92	Si		2,585	48.6	802	15.1	5	0	0	0.0	100	57.0	30.2	2.3	2.7
211306	TINICACHI	1,602	1,613	8	260	Tinicachi	3,852	-16.1567	-68.9603			-	No	Bolivia	243	114	Si		862	53.5	321	19.9	2	0	0	0.0	100	88.7	23.1		12.0
211307	UNICACHI	1,835	1,851	11	167	Marcaja	3,841	-16.2239	-68.8761			-	No	Bolivia	195	104	Si		1,565	50.2	617	16.0	1	0	0	0.0	100	65.4	28.6	11.6	0.0
211301	YUNGUYO	27,089	27,122	171	159	Yunguyo	3,839	-16.2489	-69.0950			-	No	Bolivia	443	180	Si		12,058	44.5	3,273	12.1	41	30	2	4.9	50.2	55.5	49.0	69.9	5.1
230000	TACNA	348,013	350,185	16,076	22	Tacna	565	-18.0100	-70.2478	4	28	0	0	Chile	3,119	1,444		14	41,912	11.8	700	0.2	463	419	14	3.4	12.5	598.5	548.6	528.8	28.5
230200	CANDARAVE	8,065	7,995	2,261	4	Candarave	3,460	-17.2683	-70.2497		6	No	0	No	1,010	659	Si	4	3,325	41.8	1,131	14.2	11	0.3	0	0.0	97.8	337.5	268.5	47.0	0.0
230202	CAIRANI	1,292	1,284	371	3	Cairani	3,394	-17.2891	-70.3628			-	No	No	626	366	No		512	39.9	131	10.2	2	0	0	0.0	100	256.0	6.5	8.9	0.0
230203	CAMILACA	1,483	1,451	519	3	Alto Camilaca	3,518	-17.2669	-70.3833			-	No	No	593	299	Si		522	36.0	148	10.2	2	0	0	0.0	100	287.1	12.1	0.0	
230201	CANDARAVE	2,986	2,974	1,111	3	Candarave	3,460	-17.2683	-70.2497			-	No	No	839	1,001	Si		1,284	43.2	415	13.8	4	0.3	0	0.0	94.2	296.3	622.8	81.8	0.0
230204	CURIBAYA	177	172	127	1	Curibaya	2,401	-17.3822	-70.3353			-	No	No	1,626	1,796	No		28	16.2	5	3.1	0.1	0	0	0.0	100	1,726.9	7.3		
230205	HUANUARA	899	899	96	9	Huanuara	3,223	-17.3133	-70.3217			-	No	No	1,090	435	No		454	50.5	243	27.0	1	0	0	0.0	100	428.7	5.8	0.0	0.0
230206	QUILAHUANI	1,208	1,215	38	32	Quilahuani	3,218	-17.3175	-70.2583			-	No	No	808	337	No		614	50.5	189	15.6	1	0	0	0.0	100	316.2	20.8		
230300	JORGE BASADRE	8,896	8,761	2,929	3	Locumba	596	-17.6133	-70.7611		3	No	0	No	1,789	1,345	Si	0	614	7.0	46	0.5	10	0	0	0.0	100	1,020.0	33.7	262.3	7.5
230302	ILABAYA	2,891	2,774	1,111	2	Ilabaya	1,384	17.4214	-70.5122			-	No	No	8,941	2,019	Si		92	3.3	3	0.1	2	0	0	0.0	100	1,610.1	94.6	341.0	0.0
230303	ITE	5,599	5,376	845	4	Ite	174	-17.8617	-70.9650			-	No	No	1,921	838	Si		272	8.1	27	0.5	4	0	0	0.0	100	656.3	32.0	145.7	3.5
230301	LOCUMBA	2,606	2,611	969	3	Locumba	596	-17.6133	-70.7611			-	No	No	7,025	1,140	Si		345	13.2	26	1.0	3	0	0	0.0	100	863.2	69.3	187.2	20.0

CEPLAN

Centro Nacional de Planeamiento Estratégico

Perú: Información de población que requiere atención adicional y devengado per cápita

Nivel distrital

Ubigeo	Departamento / Provincia / Distrito	Población estimada 1/		Superficie km² 2/	Densidad (2017)	Capital Legal 3/				Número de 4/		Declarados en Emergencia Niño Costero 2017 4/		Pais fronterizo	Indicador presupuestal 5/		Incorporados en Invierte.pe (**)	Número de distritos no incorporados en Invierte.pe (**)	Indicadores de pobreza monetaria 2013 6/				Información sobre nacidos vivos Promedio Ene - Dic 2016					Funciones de devengados por dimensiones per cápita, soles. Solo Actividades. (Enero - 10 de Julio 2017) 11/			
						Nombre	Ubicación Geográfica			Provincias	Distritos	Provincias	Distritos		Devengado per cápita, soles				Incidencia de pobreza				Población proyectada de niños menores de 1 año por mes	Promedio de nacidos vivos por mes	Promedio de nacidos vivos con bajo peso por mes	Porcentaje de nacidos vivos con bajo peso por mes (%)	Porcentaje de niños menores de 1 año que requiere atención adicional por mes (%)	Institucional	Social	Económico	Ambiental
		2016	2017				Altitud (msnm.)	Latitud Sur	Longitud Oeste						2016	2017			Pobreza total		Pobreza extrema									
										4/									Número	%	Número	%	7/	8/	9/		10/	12/	13/	14/	15/
NACIONAL		31,488,625	31,826,018	1,285,215	25					196	1874	109	651		1,488	1,812		604	7,369,869	23.8	1,103,779	3.7	47,183	88,954	3,379	6.3	24.4	522.7	594.9	847.3	37.3
NACIONAL SIN LA PROV. DE LIMA		22,456,985	22,651,163	1,277,357	18					195	1851	108	640		2,605	1,135		603	6,391,288	28.2	1,443,156	6.4	35,305	29,529	1,743	6.6	29.5	313.8	392.7	229.0	23.4
230100	TACNA	321,351	325,652	8,066	40	Tacna	585	-18.0181	-70.2478		11	No	0	Chile	2,984	1,416	SI	3	47,792	14.7	3,853	1.2	433	419	14	3.3	6.5	535.1	571.9	276.8	30.3
230102	ALTO DE LA ALIANZA	39,688	40,187	371	108	La Esperanza	620	-17.9908	-70.2475			-	No	No	268	89	SI		6,526	16.2	882	1.0	50	11	0.1	0.8	78.9	44.5	12.7	24.6	7.4
230103	CALANA	3,248	3,300	199	16	Calana	904	-17.9406	-70.1825			-	No	No	1,000	343	SI		275	8.3	16	0.4	4	99	3	2.9	2.9	251.0	27.9	47.1	16.9
230104	CIUDAD NUEVA	38,144	38,613	176	219	Ciudad Nueva	669	-17.9850	-70.2378			-	No	No	341	159	SI		9,727	22.6	518	1.3	54	8	0.1	1.0	85.6	46.6	19.8	80.2	12.6
230105	CORNEL GREGORIO ALBARRACÍN LANCHIPA	119,402	122,147	188	651	Alfonso Ugarte	520	-18.0408	-70.2542			-	No	No	220	116	SI		25,366	20.8	2,010	1.6	186	20	0	0.0	89.2	82.4	8.7	22.3	2.8
230106	INCLÁN	7,860	8,032	1,415	6	Sama Grande	516	-17.7950	-70.4919			-	No	No	552	183	SI		1,728	23.5	178	2.2	9	0	0	0.0	100	173.0	7.2	2.9	
230111	LA YARADA LOS PALOS	4,994	4,985	529	9	Los Palos	73	-18.2292	-70.4769			-	No	Chile	370	129	No		310	6.2	11	0.2	4	0	0	0.0	100	81.0	10.7	19.2	18.5
230106	PACHIA	1,956	1,948	604	3	Pachia	1,100	-17.8972	-70.1528			-	No	No	1,722	703	SI		325	16.7	30	1.5	2	0	0	0.0	100	461.3	57.6	142.8	41.0
230107	PALCA	1,688	1,708	1,418	1	Palca	1,021	-17.7716	-69.9583			-	No	Chile	914	618	No		692	40.5	290	17.0	2	0	0	0.0	100	405.1	7.3	5.4	
230108	POCOLLAY	21,675	22,064	286	83	Pocollay	678	-17.9964	-70.2197			-	No	No	594	237	SI		2,994	13.6	208	0.9	26	0	0	0.0	100	143.8	18.6	39.5	15.0
230109	SAMA	2,624	2,648	1,119	2	Las Yaras	404	-17.8586	-70.5731			-	No	No	1,411	981	No		378	14.2	30	1.1	4	0	0	0.0	100	438.2	7.7	217.3	0.0
230101	TACNA	80,070	79,920	1,878	43	Tacna	585	-18.0100	-70.2478			-	No	Chile	6,184	2,880	SI		4,971	6.2	181	0.2	93	281	11	3.9	3.9	1,135.0	1,161.9	489.0	94.5
230400	TARATA	7,721	7,697	2,820	3	Tarata	3,084	-17.4772	-70.0306		8	No	0	Chile	7,819	3,554	SI	7	3,799	49.4	1,268	16.5	10	0.6	0.1	14.3	94.9	341.3	331.7	2,874.1	5.2
230403	ESTIQUE	724	716	313	2	Estique	3,168	-17.5428	-70.0206			-	No	No	842	955	No		316	43.1	109	14.7	0.7	0	0	0.0	100	155.4	54.2	144.9	
230404	ESTIQUE-PAMPA	680	699	186	4	Estique-Pampa	3,066	-17.5372	-70.0344			-	No	No	757	334	No		141	20.3	17	2.4	0.9	0	0	0.0	100	321.2	13.1	0.0	
230402	HEROES ALBARRACÍN	661	668	372	2	Chuschurmani	2,347	-17.4817	-70.1211			-	No	No	1,014	339	No		359	53.7	144	21.5	0.8	0	0	0.0	100	332.0	7.0		
230405	SITAJARA	709	720	251	3	Sitajara	3,156	-17.3747	-70.1342			-	No	No	965	2,809	No		354	49.4	126	17.5	1	0	0	0.0	100	332.5	2,476.0		
230406	SUSAPAYA	754	737	373	2	Susapaya	3,393	-17.3528	-70.1311			-	No	No	1,256	403	No		428	58.1	181	24.5	0.7	0	0	0.0	100	309.1	88.0	5.4	
230401	TARATA	3,211	3,196	864	4	Tarata	3,084	-17.4772	-70.0306			-	No	Chile	521	196	SI		1,661	52.0	565	18.0	4	0.6	0.1	14.3	88.7	145.7	32.8	17.2	
230407	TARUCACHI	409	407	115	4	Tarucachi	3,094	-17.5259	-70.0292			-	No	No	1,170	901	No		120	29.5	23	5.7	0.6	0	0	0.0	100	578.0	23.9	0.0	
230408	TICACO	565	561	347	2	Ticaco	3,255	-17.4506	-70.0456			-	No	No	1,009	1,416	No		248	45.8	91	16.9	0.8	0	0	0.0	100	1,392.1	23.6		

(*) Lima region se considera como el departamento de Lima menos la provincia de Lima (y sus 43 distritos).

(**) Gobiernos Locales incorporados al 3M9. Fecha de descarga: 18/06/2017. Fuente: Banco de Proyectos - OGPI. Ver http://ofi5.mef.gob.pe/WebPortal/Municipalidades.aspx

1/ Fuente: Instituto Nacional de Estadística e Informática (INEI).

2/ Fuente: Instituto Nacional de Estadística e Informática (INEI). Nota: Se incluye: 4 996,28 km² superficie lacustre, superficie insular 102,80 km² y superficie insular departamental 6,0 km². De acuerdo a la Quinta Disposición Transitoria y Final de la Ley Nº 27795: Ley de Demarcación y Organización Territorial: "En tanto se determina el saneamiento de los límites territoriales, conforme a la presente Ley, las delimitaciones censales y/o otras relacionadas con las circunscripciones existentes son de carácter referencial".

3/ Fuente: Instituto Nacional de Estadística e Informática. (2015). Directorio Nacional de Municipalidades Provinciales, Distritales y de Centros Poblados. Lima: INEI.

4/ Fuente: Declaraciones de estado de emergencia a nivel nacional 2016 -2017. Instituto Nacional de Defensa Civil - Normas legales, Diario Oficial El Peruano, al 07 de julio del 2017.

5/ Fuente: Ministerio de Economía y Finanzas (MEF) - Consulta Amigable. La información para el 2016 y 2017 es con cierre al 10 de julio de 2017.

6/ Fuente: Instituto Nacional de Estadística e Informática (INEI) – Encuesta Nacional de Hogares (ENAHO). Mapa de Pobreza Provincial y Distrital 2013.

Pobreza: Actualmente el INEI estima en intervalos de confianza el porcentaje de población pobre a nivel departamental, provincial y distrital; con fines de análisis, en esta presentación se utiliza un promedio de límite inferior y superior de dicho intervalo.

Pobreza extrema: A nivel departamental, el INEI estima por intervalo de confianza el porcentaje de población pobre extrema por grupo de departamentos. Así mismo, la pobreza extrema distrital es estimada por el INEI de forma puntual. La población pobre extrema provincial es calculada a partir de la suma de la población pobre extrema distrital.

7/ Fuente: INEI. Se decidió entre 12 a la población anual de 0 años del año respectivo para obtener este indicador. Preliminar.

8/ Fuente: Sistema de Registro del Certificado de Nacido Vivo en Línea del Ministerio de Salud (CNV). Actualizado al 16 de junio de 2017.

9/ Se considera con bajo peso si el recién nacido pesa menos de 2,5 kg.

10/ Pob. de 0 años que requiere atención adicional = (Pob. de 0 años no registrada + Pob. de 0 años de bajo peso)/Pob. estimada de 0 años

11/ Funciones del Estado agrupadas según "Políticas y Funciones del Estado para una visión concertada del Perú al 2030" – Directiva N°001-2017-CEPLAN/PCD

12/ Funciones principalmente institucional: Legislativa, Relaciones exteriores, Planeamiento gestión y reserva de contingencia, Defensa y seguridad nacional, orden público y seguridad, y justicia.

13/ Funciones principalmente social: Salud, Cultura y deporte, Educación y Protección social

14/ Funciones principalmente económico: Trabajo, Comercio, Turismo, Agropecuaria, Pesca, Energía, Minería, Industria, Transporte, Comunicaciones, Saneamiento, Vivienda y desarrollo urbano, Previsión social, y Deuda pública.

15/ Funciones principalmente ambiental: Medio ambiente

Elaborado por: DNSE - CEPLAN

Fecha de elaboración: 07 de agosto de 2017